

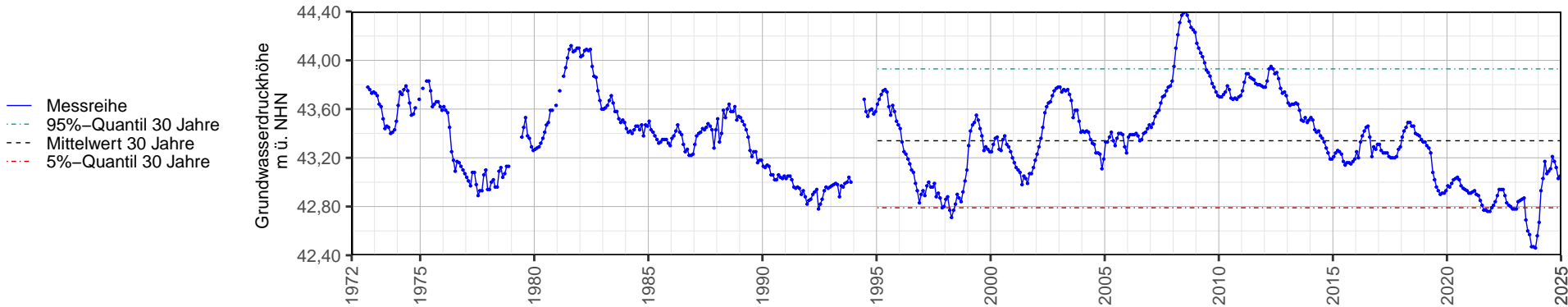
Messstelle: A2.1
Baujahr: 1965

R: 562144 H: 5901418
MPH: 80.47 m ü. NHN

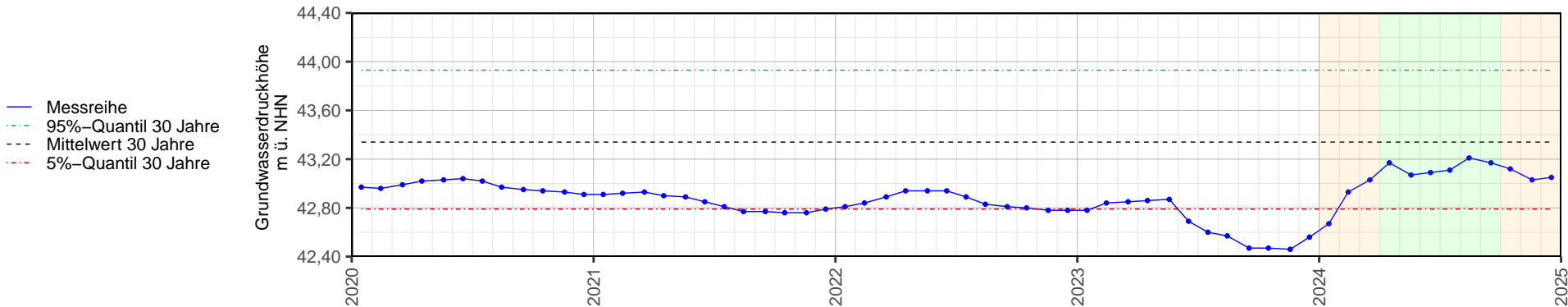
FOK: 12.4 m ü. NHN
FUK: 10.4 m ü. NHN

Grundwasserleiter:
Unterer Hauptaquifer

Darstellung gesamte Messreihe



Ausschnitt letzte 5 Jahre



Zeitraum	Parameter	Jan	Feb	Mrz	Apr	Mai	Jun	Jul	Aug	Sep	Okt	Nov	Dez	Ø Apr – Sep	Ø Jahr
Berichtsjahr (2024)	Max	42,82	43,00	43,20	43,21	43,11	43,13	43,17	43,24	43,22	43,17	43,09	43,11	43,18	43,12
	Mittel	42,67	42,93	43,03	43,17	43,07	43,09	43,11	43,21	43,17	43,12	43,03	43,05	43,14	43,05
	Min	42,46	42,83	42,89	43,09	43,03	43,04	43,05	43,16	43,06	43,04	42,97	42,99	43,07	42,97
Abweichung gegenüber Vorjahr (2024) – (2023)	Mittel	–0,11	0,09	0,18	0,31	0,20	0,40	0,51	0,64	0,70	0,65	0,57	0,49	0,46	0,38
Abweichung gegenüber 30-jährigen Monatsmitteln (2024) – (Ø 1995 bis 2024)	Mittel	–0,67	–0,43	–0,36	–0,23	–0,32	–0,28	–0,25	–0,12	–0,14	–0,19	–0,25	–0,24	–0,22	–0,29

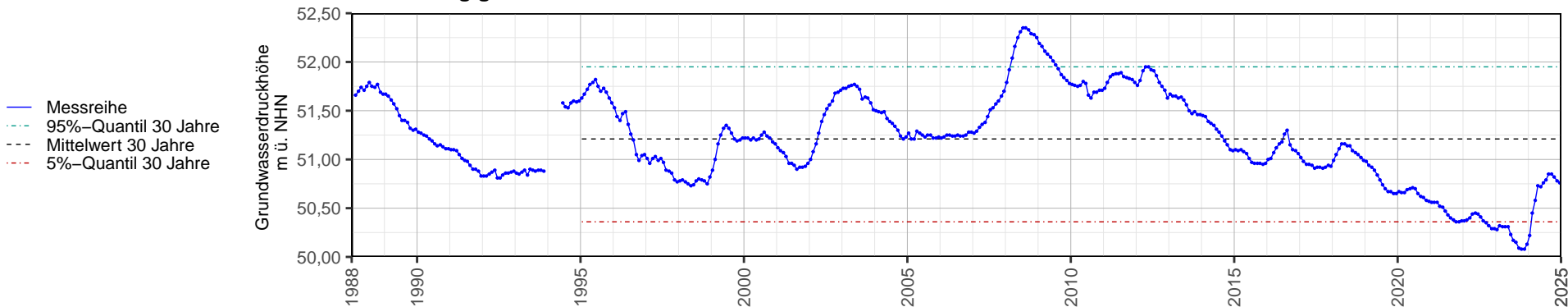
Messstelle: A2.2
Baujahr: 1987

R: 562144 H: 5901418
MPH: 80.43 m ü. NHN

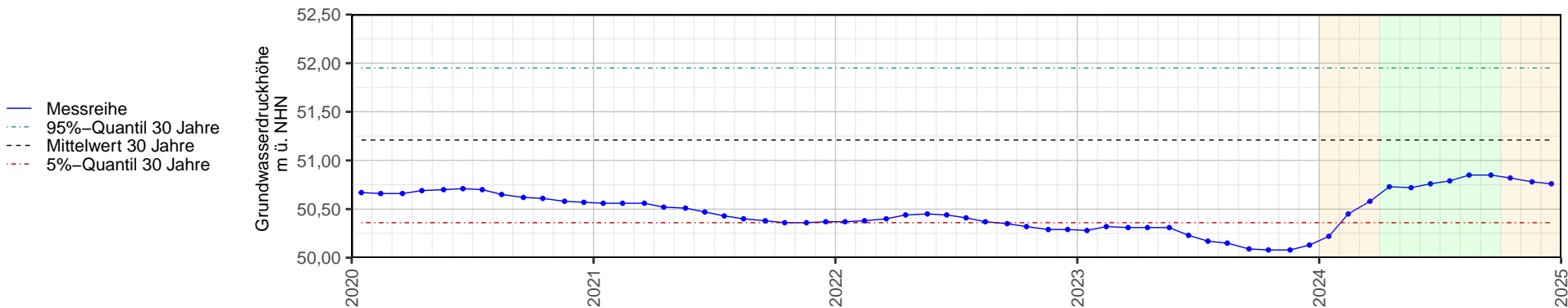
FOK: 30.4 m ü. NHN
FUK: 25.4 m ü. NHN

Grundwasserleiter:
Oberer Hauptaquifer

Darstellung gesamte Messreihe



Ausschnitt letzte 5 Jahre



Zeitraum	Parameter	Jan	Feb	Mrz	Apr	Mai	Jun	Jul	Aug	Sep	Okt	Nov	Dez	Ø Apr – Sep	Ø Jahr
Berichtsjahr (2024)	Max	50,32	50,51	50,70	50,76	50,75	50,80	50,83	50,88	50,88	50,85	50,82	50,80	50,82	50,74
	Mittel	50,22	50,45	50,58	50,73	50,72	50,76	50,79	50,85	50,85	50,82	50,78	50,76	50,78	50,69
	Min	50,11	50,33	50,50	50,71	50,71	50,73	50,77	50,83	50,81	50,79	50,74	50,73	50,76	50,65
Abweichung gegenüber Vorjahr (2024) – (2023)	Mittel	–0,06	0,13	0,27	0,42	0,41	0,53	0,62	0,70	0,76	0,74	0,70	0,63	0,57	0,49
Abweichung gegenüber 30-jährigen Monatsmitteln (2024) – (Ø 1995 bis 2024)	Mittel	–0,97	–0,76	–0,65	–0,53	–0,54	–0,49	–0,44	–0,36	–0,34	–0,35	–0,38	–0,39	–0,45	–0,52

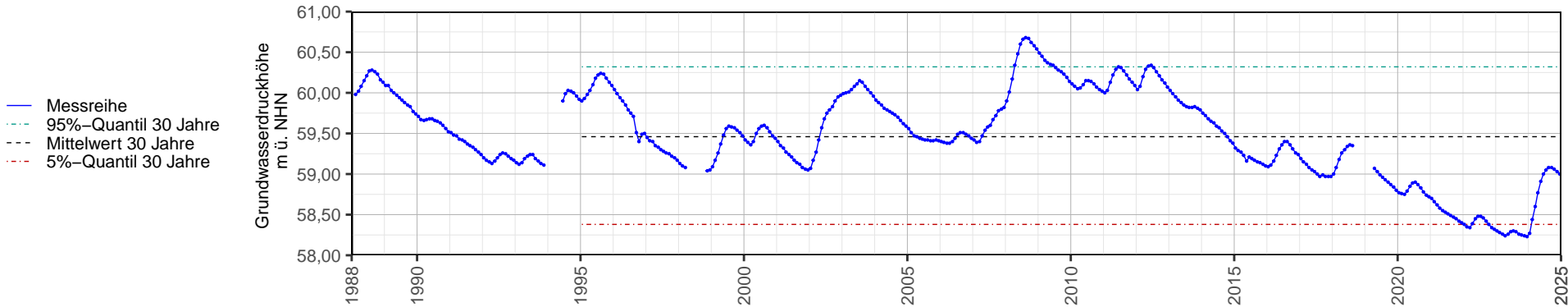
Messstelle: A2.3
Baujahr: 1987

R: 562144 H: 5901418
MPH: 80.44 m ü. NHN

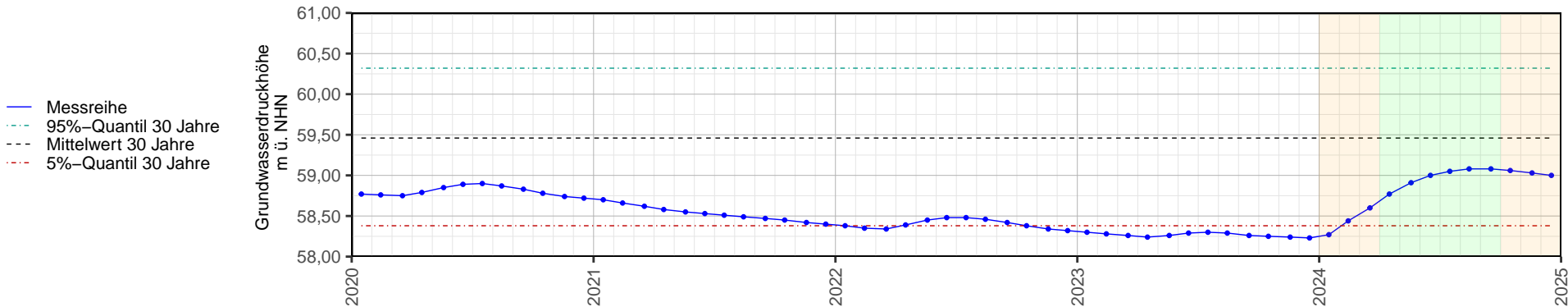
FOK: 51.4 m ü. NHN
FUK: 46.4 m ü. NHN

Grundwasserleiter:
Quartär

Darstellung gesamte Messreihe



Ausschnitt letzte 5 Jahre



Zeitraum	Parameter	Jan	Feb	Mrz	Apr	Mai	Jun	Jul	Aug	Sep	Okt	Nov	Dez	Ø Apr – Sep	Ø Jahr
Berichtsjahr (2024)	Max	58,36	58,51	58,69	58,85	58,96	59,03	59,07	59,09	59,09	59,08	59,05	59,02	59,02	58,90
	Mittel	58,27	58,44	58,60	58,77	58,91	59,00	59,05	59,08	59,08	59,06	59,03	59,00	58,98	58,86
	Min	58,22	58,36	58,52	58,69	58,85	58,96	59,03	59,07	59,07	59,05	59,00	58,97	58,94	58,82
Abweichung gegenüber Vorjahr (2024) – (2023)	Mittel	–0,03	0,16	0,34	0,53	0,65	0,71	0,75	0,79	0,82	0,81	0,79	0,77	0,71	0,59
Abweichung gegenüber 30-jährigen Monatsmitteln (2024) – (Ø 1995 bis 2024)	Mittel	–1,15	–0,98	–0,83	–0,69	–0,58	–0,51	–0,47	–0,43	–0,41	–0,40	–0,40	–0,41	–0,52	–0,60

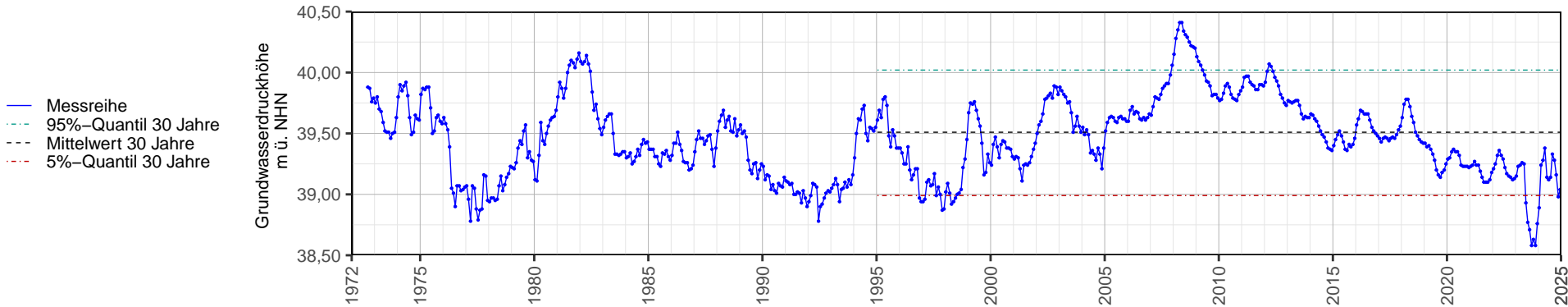
Messstelle: A3.1
Baujahr: 1965

R: 562743 H: 5902881
MPH: 64 m ü. NHN

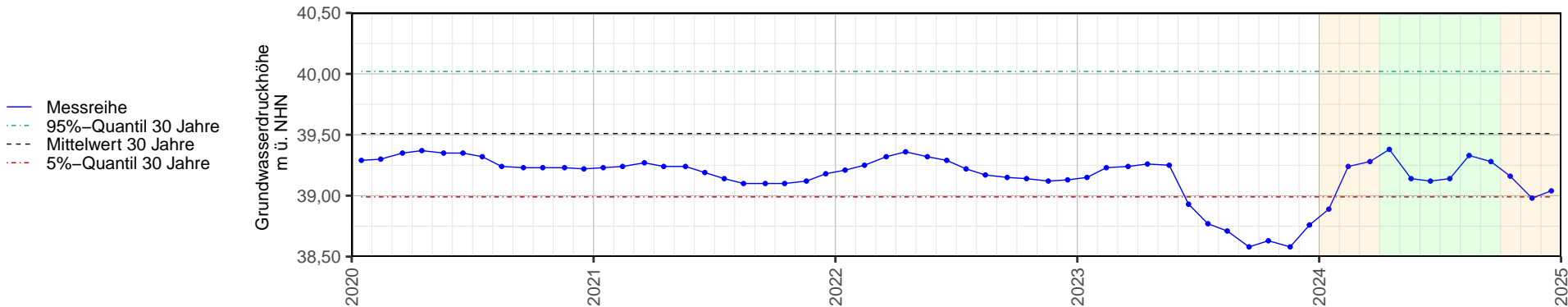
FOK: -14.8 m ü. NHN
FUK: -16.8 m ü. NHN

Grundwasserleiter:
Unterer Hauptaquifer

Darstellung gesamte Messreihe



Ausschnitt letzte 5 Jahre



Zeitraum	Parameter	Jan	Feb	Mrz	Apr	Mai	Jun	Jul	Aug	Sep	Okt	Nov	Dez	Ø Apr – Sep	Ø Jahr
Berichtsjahr (2024)	Max	39,11	39,33	39,49	39,50	39,23	39,21	39,27	39,37	39,34	39,28	39,06	39,14	39,32	39,28
	Mittel	38,89	39,24	39,28	39,38	39,14	39,12	39,14	39,33	39,28	39,16	38,98	39,04	39,23	39,16
	Min	38,56	39,13	39,08	39,20	39,07	39,03	39,03	39,25	39,06	39,02	38,91	38,94	39,11	39,02
Abweichung gegenüber Vorjahr (2024) – (2023)	Mittel	-0,26	0,01	0,04	0,12	-0,11	0,19	0,37	0,62	0,70	0,53	0,40	0,28	0,31	0,24
Abweichung gegenüber 30-jährigen Monatsmitteln (2024) – (Ø 1995 bis 2024)	Mittel	-0,62	-0,32	-0,30	-0,21	-0,42	-0,41	-0,36	-0,13	-0,17	-0,29	-0,46	-0,41	-0,28	-0,35

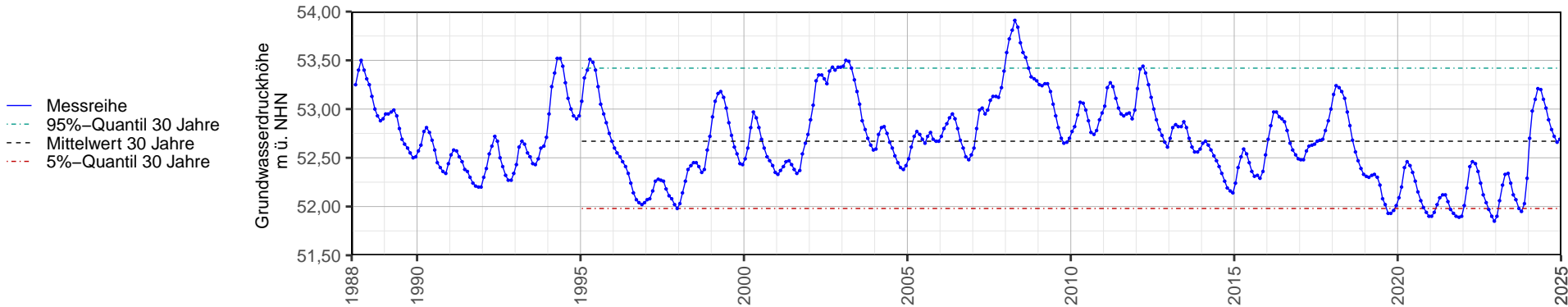
Messstelle: A3.2
Baujahr: 1981

R: 562745 H: 5902878
MPH: 64.12 m ü. NHN

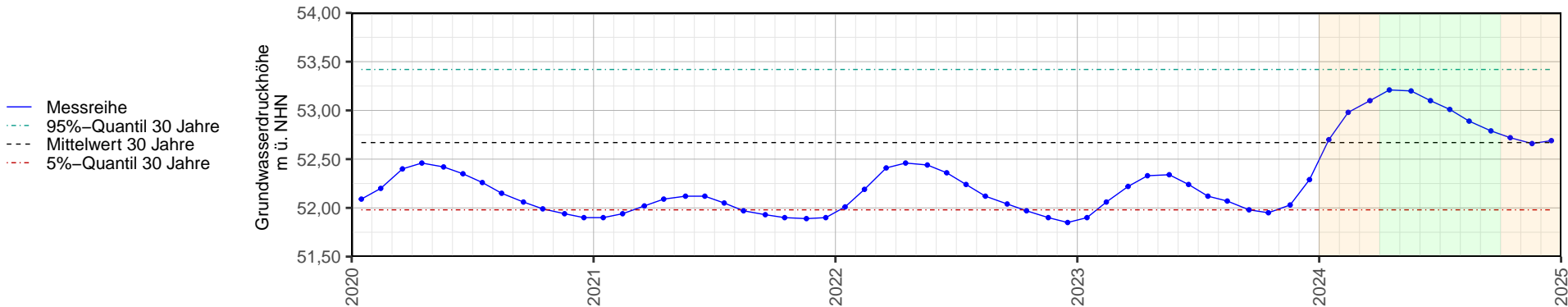
FOK: 44.7 m ü. NHN
FUK: 42.7 m ü. NHN

Grundwasserleiter:
Quartär

Darstellung gesamte Messreihe



Ausschnitt letzte 5 Jahre



Zeitraum	Parameter	Jan	Feb	Mrz	Apr	Mai	Jun	Jul	Aug	Sep	Okt	Nov	Dez	Ø Apr – Sep	Ø Jahr
Berichtsjahr (2024)	Max	52,82	53,13	53,15	53,32	53,29	53,15	53,08	52,96	52,83	52,77	52,70	52,75	53,10	53,00
	Mittel	52,70	52,98	53,10	53,21	53,20	53,10	53,01	52,89	52,79	52,72	52,66	52,69	53,03	52,92
	Min	52,55	52,83	53,05	53,11	53,14	53,04	52,95	52,81	52,70	52,67	52,60	52,63	52,96	52,84
Abweichung gegenüber Vorjahr (2024) – (2023)	Mittel	0,80	0,92	0,88	0,88	0,86	0,86	0,89	0,82	0,81	0,77	0,63	0,40	0,85	0,79
Abweichung gegenüber 30-jährigen Monatsmitteln (2024) – (Ø 1995 bis 2024)	Mittel	0,07	0,24	0,27	0,34	0,37	0,33	0,32	0,28	0,24	0,20	0,15	0,15	0,31	0,25

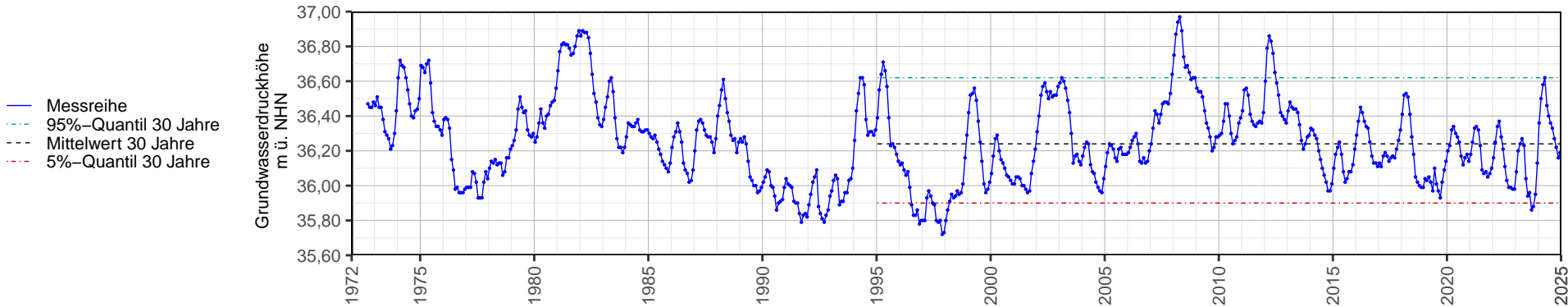
Messstelle: A4.1
Baujahr: 1965

R: 564817 H: 5904457
MPH: 43.37 m ü. NHN

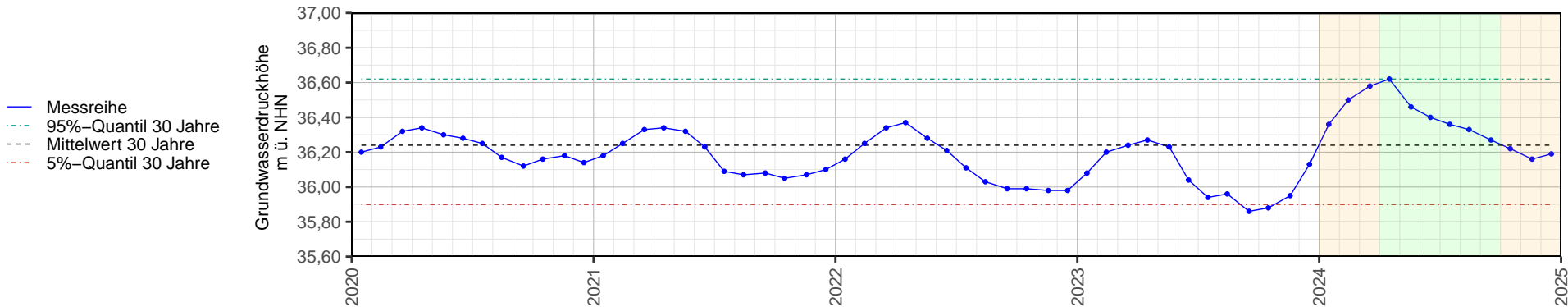
FOK: -8.7 m ü. NHN
FUK: -10.7 m ü. NHN

Grundwasserleiter:
Unterer Hauptaquifer

Darstellung gesamte Messreihe



Ausschnitt letzte 5 Jahre



Zeitraum	Parameter	Jan	Feb	Mrz	Apr	Mai	Jun	Jul	Aug	Sep	Okt	Nov	Dez	Ø Apr – Sep	Ø Jahr
Berichtsjahr (2024)	Max	36,47	36,59	36,66	36,66	36,55	36,43	36,40	36,34	36,30	36,25	36,21	36,25	36,45	36,43
	Mittel	36,36	36,50	36,58	36,62	36,46	36,40	36,36	36,33	36,27	36,22	36,16	36,19	36,41	36,37
	Min	36,22	36,38	36,52	36,54	36,41	36,36	36,32	36,27	36,19	36,18	36,13	36,15	36,35	36,31
Abweichung gegenüber Vorjahr (2024) – (2023)	Mittel	0,28	0,30	0,34	0,35	0,23	0,36	0,42	0,37	0,41	0,34	0,21	0,06	0,36	0,31
Abweichung gegenüber 30-jährigen Monatsmitteln (2024) – (Ø 1995 bis 2024)	Mittel	0,11	0,18	0,21	0,25	0,14	0,13	0,15	0,17	0,13	0,08	0,01	0,00	0,16	0,13

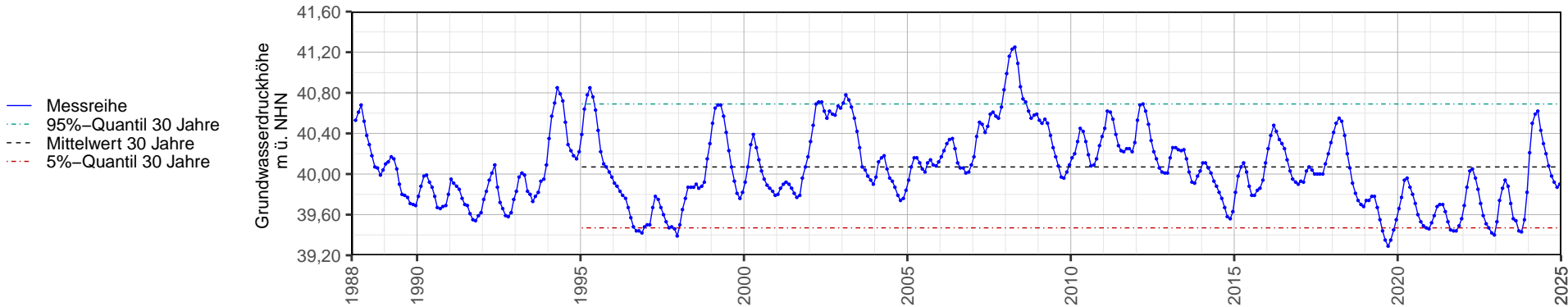
Messstelle: A4.2
Baujahr: 1987

R: 564819 H: 5904472
MPH: 43.27 m ü. NHN

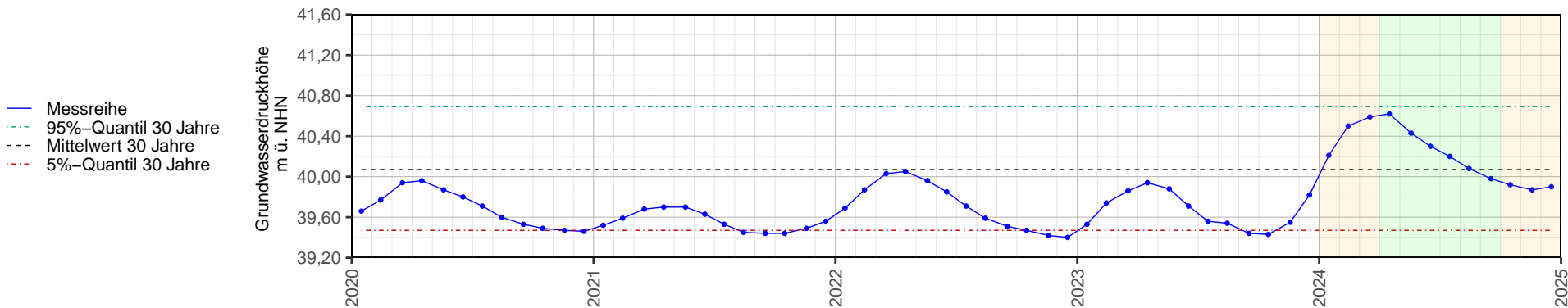
FOK: 11.3 m ü. NHN
FUK: 6.3 m ü. NHN

Grundwasserleiter:
Unterer Hauptaquifer

Darstellung gesamte Messreihe



Ausschnitt letzte 5 Jahre



Zeitraum	Parameter	Jan	Feb	Mrz	Apr	Mai	Jun	Jul	Aug	Sep	Okt	Nov	Dez	Ø Apr – Sep	Ø Jahr
Berichtsjahr (2024)	Max	40,33	40,65	40,66	40,69	40,57	40,35	40,27	40,15	40,02	39,96	39,91	39,97	40,34	40,29
	Mittel	40,21	40,50	40,59	40,62	40,43	40,30	40,20	40,08	39,98	39,92	39,87	39,90	40,27	40,22
	Min	40,07	40,32	40,53	40,54	40,35	40,22	40,13	40,00	39,89	39,88	39,81	39,85	40,19	40,13
Abweichung gegenüber Vorjahr (2024) – (2023)	Mittel	0,68	0,76	0,73	0,68	0,55	0,59	0,64	0,54	0,54	0,49	0,32	0,08	0,59	0,55
Abweichung gegenüber 30-jährigen Monatsmitteln (2024) – (Ø 1995 bis 2024)	Mittel	0,13	0,31	0,32	0,33	0,22	0,19	0,17	0,12	0,08	0,03	–0,05	–0,07	0,19	0,15

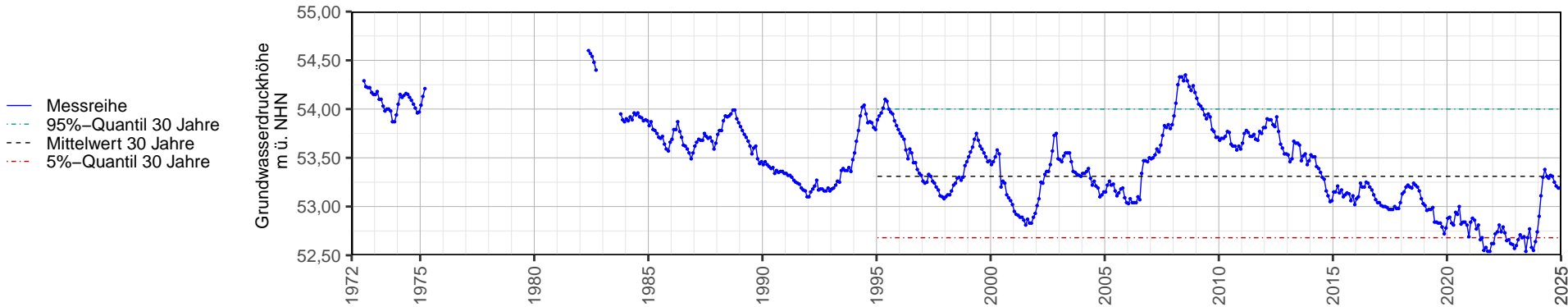
Messstelle: A5B.1
Baujahr: 1965

R: 562069 H: 5899394
MPH: 77.68 m ü. NHN

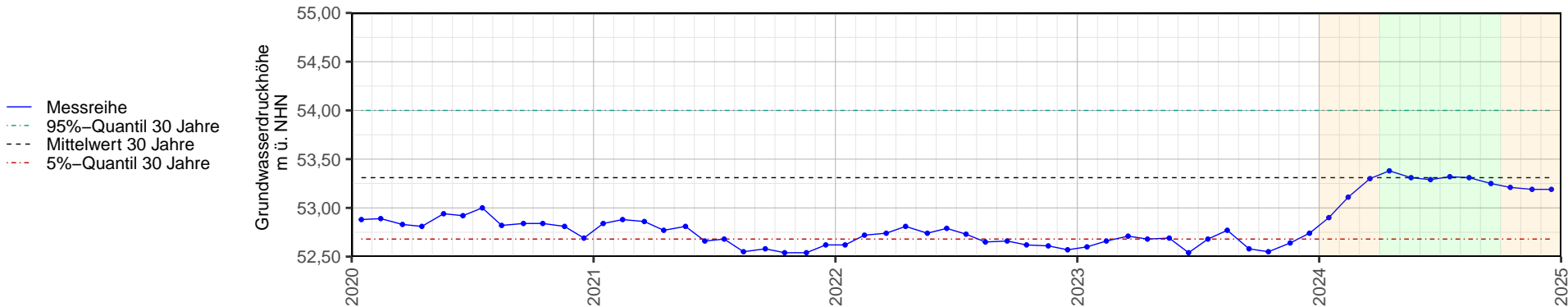
FOK: 25.8 m ü. NHN
FUK: 23.8 m ü. NHN

Grundwasserleiter:
Unterer Hauptaquifer

Darstellung gesamte Messreihe



Ausschnitt letzte 5 Jahre



Zeitraum	Parameter	Jan	Feb	Mrz	Apr	Mai	Jun	Jul	Aug	Sep	Okt	Nov	Dez	Ø Apr – Sep	Ø Jahr
Berichtsjahr (2024)	Max	53,0	53,18	53,44	53,43	53,36	53,36	53,36	53,37	53,36	53,31	53,25	53,27	53,37	53,31
	Mittel	52,9	53,11	53,30	53,38	53,31	53,29	53,32	53,31	53,25	53,21	53,19	53,19	53,31	53,23
	Min	52,8	53,02	53,16	53,32	53,27	53,26	53,27	53,25	53,20	53,14	53,13	53,14	53,26	53,16
Abweichung gegenüber Vorjahr (2024) – (2023)	Mittel	0,3	0,45	0,59	0,70	0,62	0,75	0,64	0,54	0,67	0,66	0,55	0,45	0,65	0,58
Abweichung gegenüber 30-jährigen Monatsmitteln (2024) – (Ø 1995 bis 2024)	Mittel	-0,4	-0,21	-0,06	0,01	-0,06	-0,04	-0,02	0,00	-0,04	-0,06	-0,07	-0,06	-0,03	-0,08

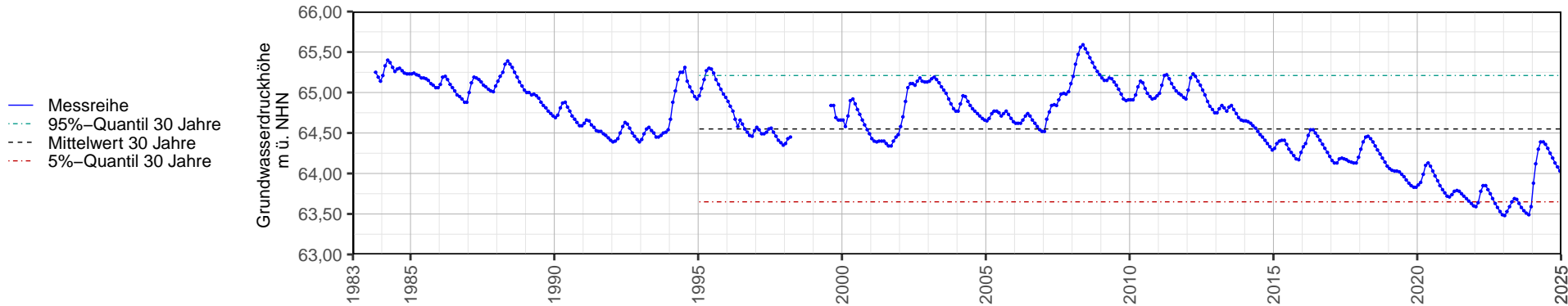
Messstelle: A5B.2
Baujahr: 1980

R: 562069 H: 5899394
MPH: 77.29 m ü. NHN

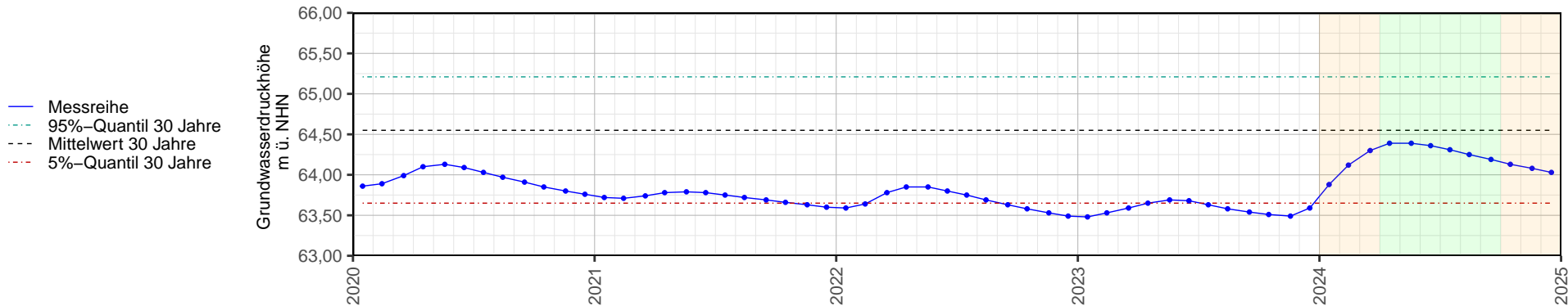
FOK: 64.8 m ü. NHN
FUK: 62.8 m ü. NHN

Grundwasserleiter:
Quartär

Darstellung gesamte Messreihe



Ausschnitt letzte 5 Jahre



Zeitraum	Parameter	Jan	Feb	Mrz	Apr	Mai	Jun	Jul	Aug	Sep	Okt	Nov	Dez	Ø Apr – Sep	Ø Jahr
Berichtsjahr (2024)	Max	64,02	64,22	64,37	64,40	64,40	64,38	64,34	64,28	64,22	64,16	64,10	64,05	64,34	64,25
	Mittel	63,88	64,12	64,30	64,39	64,39	64,36	64,31	64,25	64,19	64,13	64,08	64,03	64,32	64,20
	Min	63,70	64,03	64,22	64,37	64,38	64,34	64,28	64,22	64,16	64,10	64,05	64,02	64,29	64,16
Abweichung gegenüber Vorjahr (2024) – (2023)	Mittel	0,40	0,59	0,71	0,74	0,70	0,68	0,68	0,67	0,65	0,62	0,59	0,44	0,69	0,62
Abweichung gegenüber 30-jährigen Monatsmitteln (2024) – (Ø 1995 bis 2024)	Mittel	-0,62	-0,43	-0,30	-0,26	-0,26	-0,27	-0,28	-0,31	-0,34	-0,35	-0,37	-0,42	-0,28	-0,35

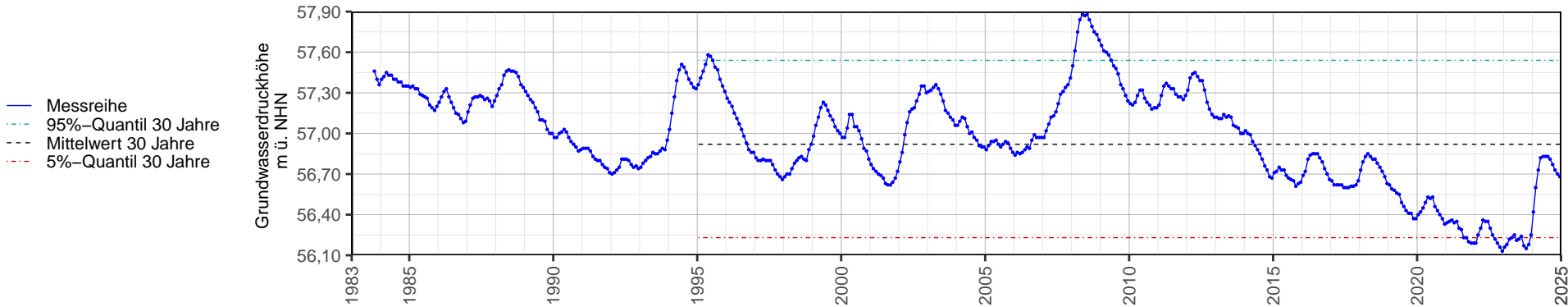
Messstelle: A5B.3
Baujahr: 1980

R: 562069 H: 5899394
MPH: 77.21 m ü. NHN

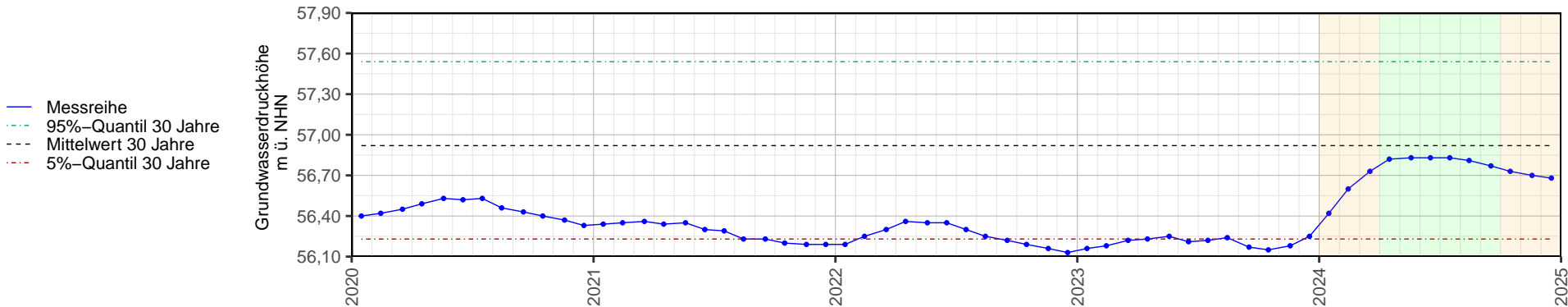
FOK: 39.8 m ü. NHN
FUK: 37.8 m ü. NHN

Grundwasserleiter:
Oberer Hauptaquifer

Darstellung gesamte Messreihe



Ausschnitt letzte 5 Jahre



Zeitraum	Parameter	Jan	Feb	Mrz	Apr	Mai	Jun	Jul	Aug	Sep	Okt	Nov	Dez	Ø Apr – Sep	Ø Jahr
Berichtsjahr (2024)	Max	56,50	56,67	56,81	56,85	56,85	56,86	56,85	56,82	56,80	56,79	56,73	56,73	56,84	56,77
	Mittel	56,42	56,60	56,73	56,82	56,83	56,83	56,83	56,81	56,77	56,73	56,70	56,68	56,81	56,73
	Min	56,33	56,52	56,66	56,80	56,81	56,82	56,81	56,78	56,74	56,70	56,66	56,65	56,79	56,69
Abweichung gegenüber Vorjahr (2024) – (2023)	Mittel	0,26	0,42	0,51	0,59	0,58	0,62	0,61	0,57	0,60	0,58	0,52	0,43	0,59	0,53
Abweichung gegenüber 30-jährigen Monatsmitteln (2024) – (Ø 1995 bis 2024)	Mittel	-0,47	-0,31	-0,22	-0,15	-0,15	-0,13	-0,12	-0,11	-0,13	-0,14	-0,16	-0,17	-0,13	-0,19

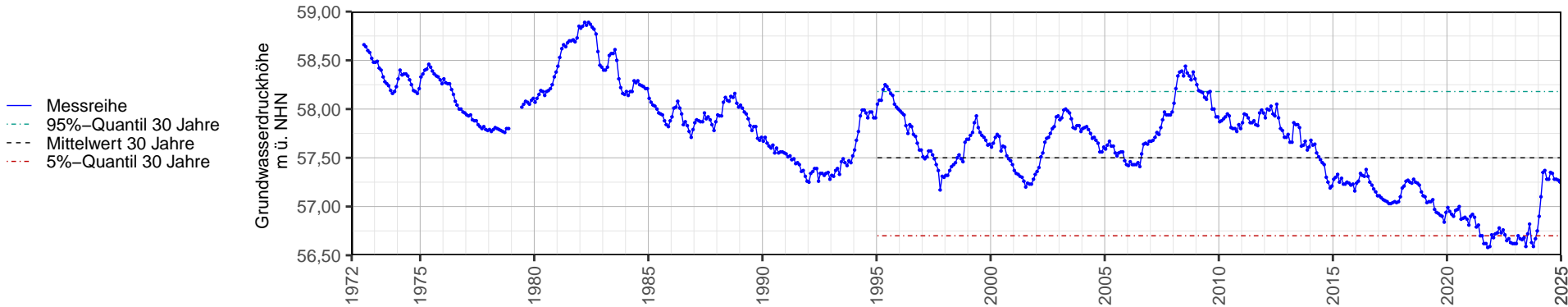
Messstelle: A6.1
Baujahr: 1965

R: 562694 H: 5898010
MPH: 76.75 m ü. NHN

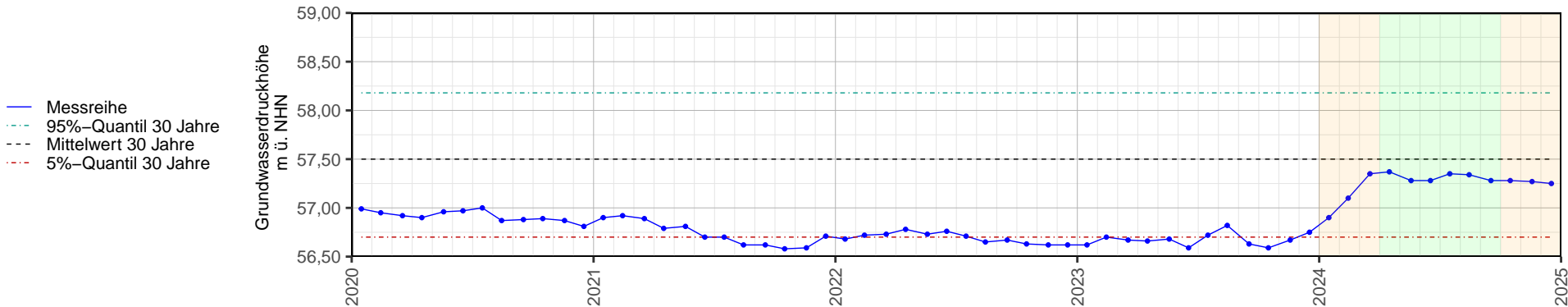
FOK: -0.2 m ü. NHN
FUK: -2.2 m ü. NHN

Grundwasserleiter:
Unterer Hauptaquifer

Darstellung gesamte Messreihe



Ausschnitt letzte 5 Jahre



Zeitraum	Parameter	Jan	Feb	Mrz	Apr	Mai	Jun	Jul	Aug	Sep	Okt	Nov	Dez	Ø Apr – Sep	Ø Jahr
Berichtsjahr (2024)	Max	56,99	57,17	57,46	57,44	57,31	57,33	57,41	57,41	57,39	57,37	57,35	57,32	57,38	57,33
	Mittel	56,90	57,10	57,35	57,37	57,28	57,28	57,35	57,34	57,28	57,28	57,27	57,25	57,32	57,25
	Min	56,78	57,00	57,19	57,28	57,25	57,25	57,30	57,27	57,23	57,20	57,21	57,22	57,26	57,18
Abweichung gegenüber Vorjahr (2024) – (2023)	Mittel	0,28	0,40	0,68	0,71	0,60	0,69	0,63	0,52	0,65	0,69	0,60	0,50	0,64	0,58
Abweichung gegenüber 30-jährigen Monatsmitteln (2024) – (Ø 1995 bis 2024)	Mittel	-0,59	-0,41	-0,19	-0,17	-0,26	-0,24	-0,17	-0,16	-0,19	-0,16	-0,18	-0,20	-0,19	-0,25

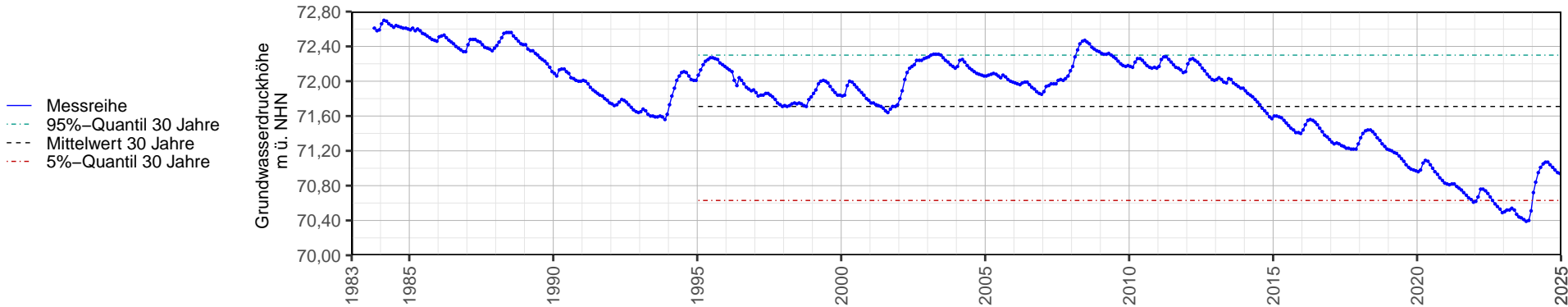
Messstelle: A6.2
Baujahr: 1980

R: 562694 H: 5898010
MPH: 76.85 m ü. NHN

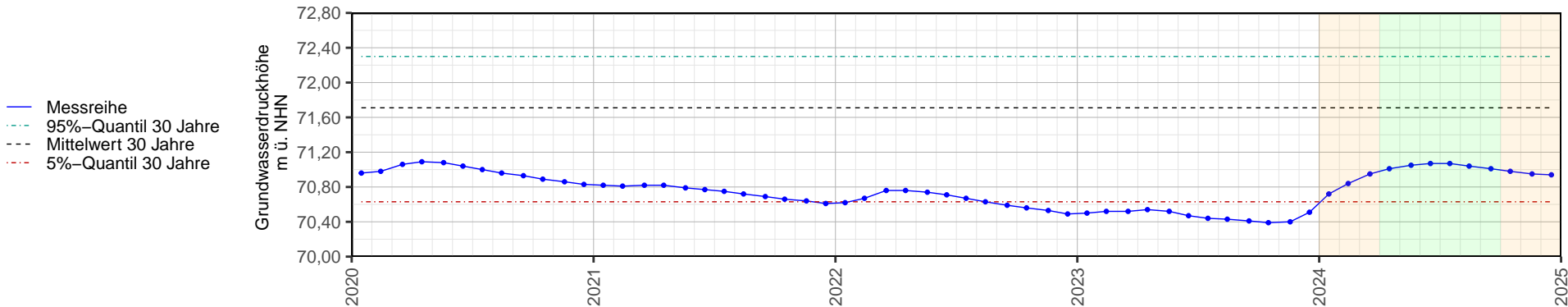
FOK: 58.8 m ü. NHN
FUK: 56.8 m ü. NHN

Grundwasserleiter:
Quartär

Darstellung gesamte Messreihe



Ausschnitt letzte 5 Jahre



Zeitraum	Parameter	Jan	Feb	Mrz	Apr	Mai	Jun	Jul	Aug	Sep	Okt	Nov	Dez	Ø Apr – Sep	Ø Jahr
Berichtsjahr (2024)	Max	70,77	70,90	70,98	71,04	71,07	71,07	71,08	71,06	71,03	71,00	70,96	70,96	71,06	70,99
	Mittel	70,72	70,84	70,95	71,01	71,05	71,07	71,07	71,04	71,01	70,98	70,95	70,94	71,04	70,97
	Min	70,64	70,78	70,91	70,98	71,04	71,06	71,05	71,02	70,98	70,96	70,93	70,93	71,02	70,94
Abweichung gegenüber Vorjahr (2024) – (2023)	Mittel	0,22	0,32	0,43	0,47	0,53	0,60	0,63	0,61	0,60	0,59	0,55	0,43	0,57	0,50
Abweichung gegenüber 30-jährigen Monatsmitteln (2024) – (Ø 1995 bis 2024)	Mittel	-0,98	-0,88	-0,80	-0,75	-0,70	-0,67	-0,65	-0,66	-0,67	-0,68	-0,69	-0,70	-0,69	-0,74

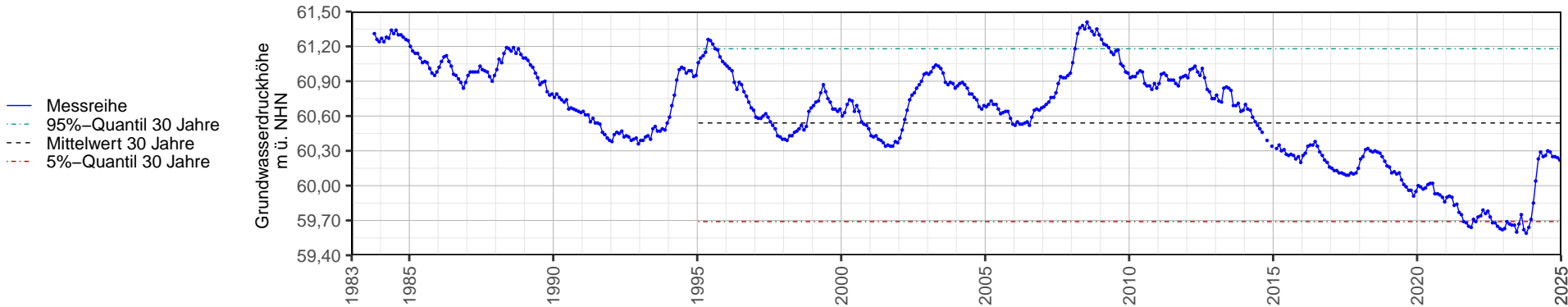
Messstelle: A6.3
Baujahr: 1980

R: 562694 H: 5898010
MPH: 76.72 m ü. NHN

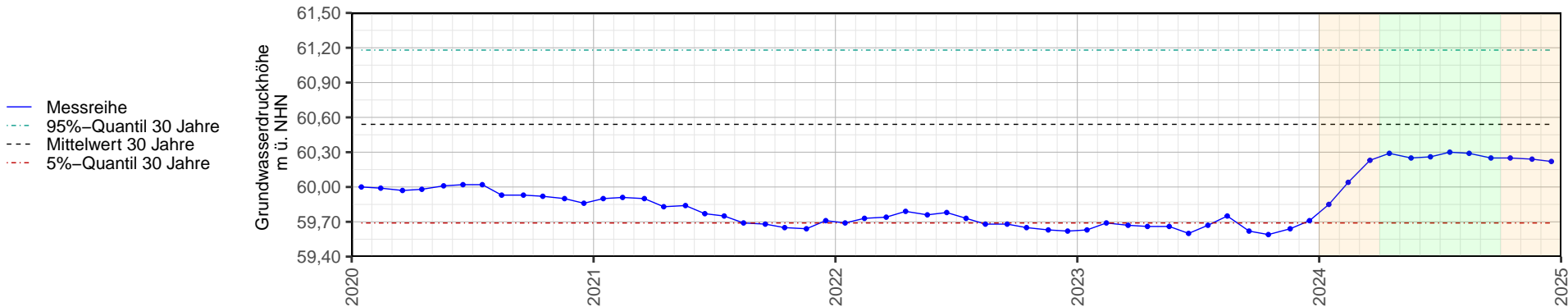
FOK: 16.8 m ü. NHN
FUK: 14.8 m ü. NHN

Grundwasserleiter:
Oberer Hauptaquifer

Darstellung gesamte Messreihe



Ausschnitt letzte 5 Jahre



Zeitraum	Parameter	Jan	Feb	Mrz	Apr	Mai	Jun	Jul	Aug	Sep	Okt	Nov	Dez	Ø Apr – Sep	Ø Jahr
Berichtsjahr (2024)	Max	59,93	60,10	60,34	60,32	60,28	60,29	60,34	60,33	60,32	60,33	60,29	60,27	60,31	60,26
	Mittel	59,85	60,04	60,23	60,29	60,25	60,26	60,30	60,29	60,25	60,25	60,24	60,22	60,27	60,21
	Min	59,76	59,94	60,09	60,25	60,23	60,24	60,28	60,25	60,21	60,20	60,20	60,19	60,24	60,15
Abweichung gegenüber Vorjahr (2024) – (2023)	Mittel	0,22	0,35	0,56	0,63	0,59	0,66	0,63	0,54	0,63	0,66	0,60	0,51	0,61	0,55
Abweichung gegenüber 30-jährigen Monatsmitteln (2024) – (Ø 1995 bis 2024)	Mittel	-0,68	-0,50	-0,34	-0,28	-0,33	-0,30	-0,25	-0,24	-0,26	-0,24	-0,25	-0,26	-0,28	-0,33

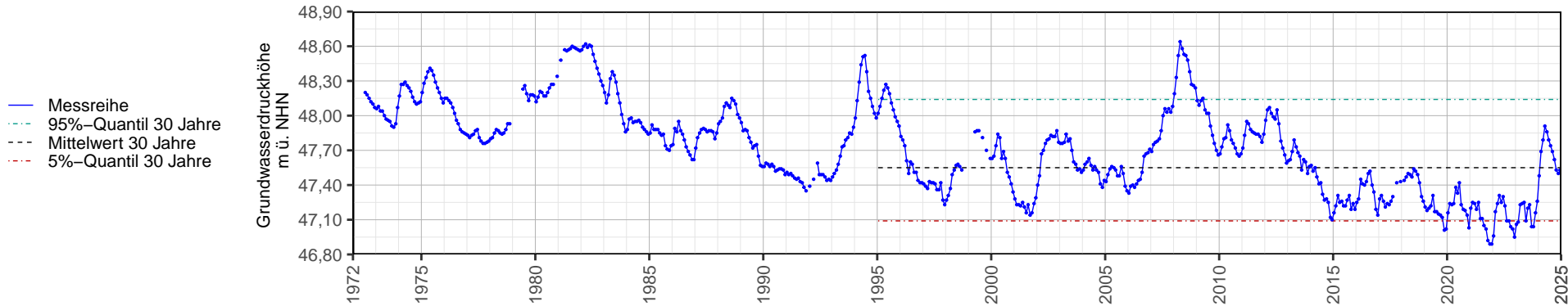
Messstelle: A7.1
Baujahr: 1965

R: 560335 H: 5899809
MPH: 51.52 m ü. NHN

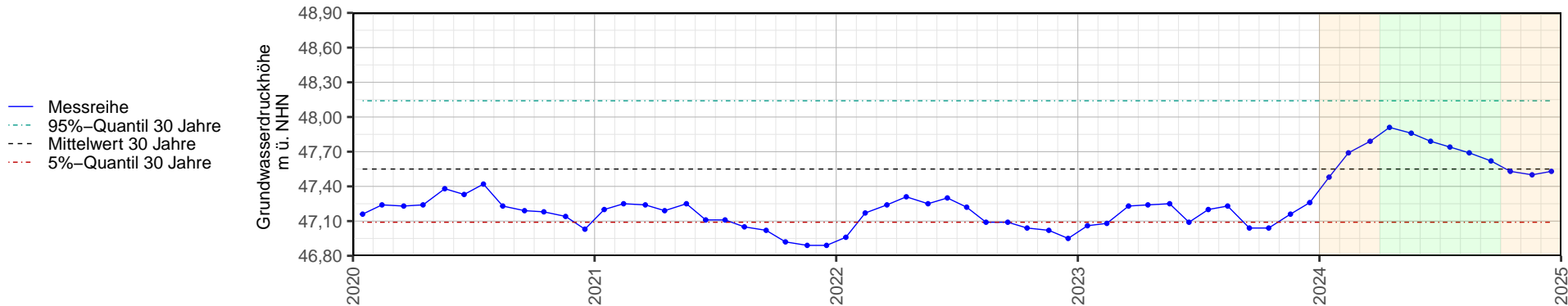
FOK: -10.9 m ü. NHN
FUK: -12.9 m ü. NHN

Grundwasserleiter:
Unterer Hauptaquifer

Darstellung gesamte Messreihe



Ausschnitt letzte 5 Jahre



Zeitraum	Parameter	Jan	Feb	Mrz	Apr	Mai	Jun	Jul	Aug	Sep	Okt	Nov	Dez	Ø Apr – Sep	Ø Jahr
Berichtsjahr (2024)	Max	47,61	47,75	47,92	47,93	47,93	47,91	47,87	47,78	47,72	47,67	47,62	47,60	47,86	47,78
	Mittel	47,48	47,69	47,79	47,91	47,86	47,79	47,74	47,69	47,62	47,53	47,50	47,53	47,77	47,68
	Min	47,38	47,62	47,69	47,85	47,77	47,72	47,68	47,62	47,55	47,47	47,44	47,44	47,70	47,60
Abweichung gegenüber Vorjahr (2024) – (2023)	Mittel	0,42	0,61	0,56	0,67	0,61	0,70	0,54	0,46	0,58	0,49	0,34	0,27	0,60	0,52
Abweichung gegenüber 30-jährigen Monatsmitteln (2024) – (Ø 1995 bis 2024)	Mittel	-0,03	0,14	0,19	0,28	0,23	0,19	0,15	0,12	0,08	0,03	0,04	0,08	0,18	0,13

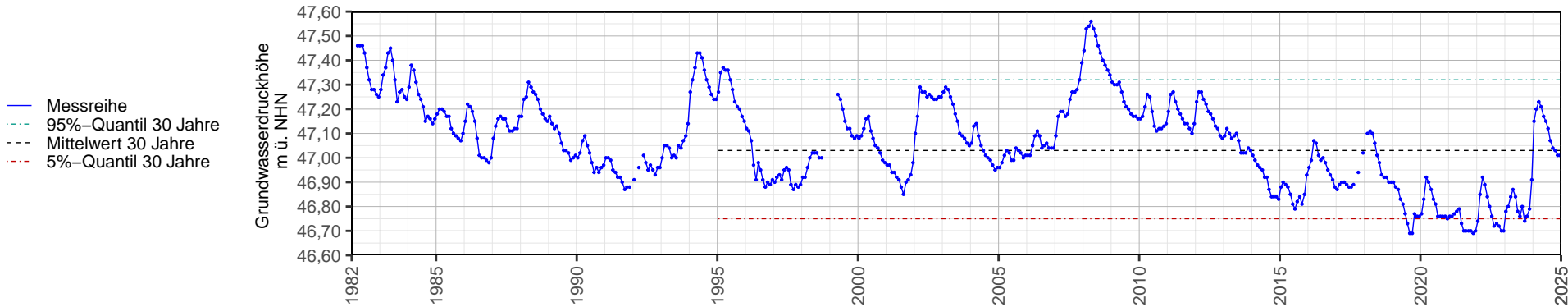
Messstelle: A7.2
Baujahr: 1981

R: 560335 H: 5899809
MPH: 51.5 m ü. NHN

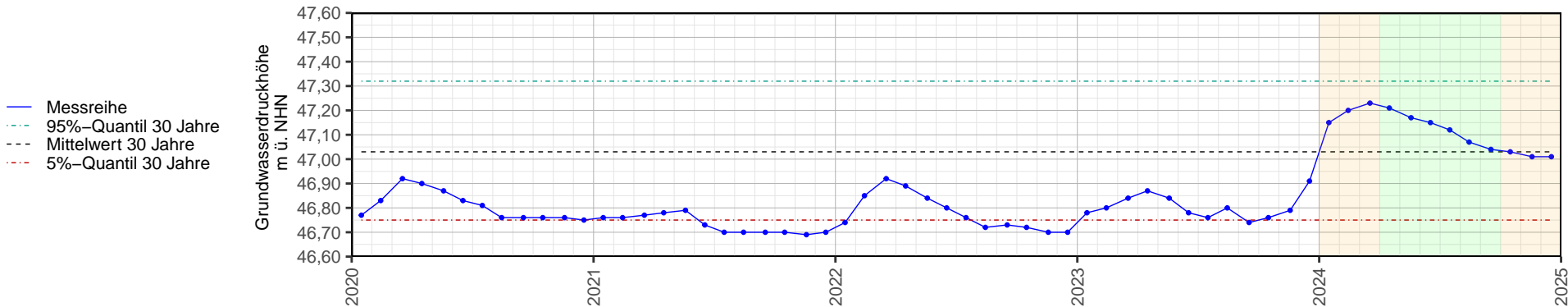
FOK: 42.9 m ü. NHN
FUK: 40.9 m ü. NHN

Grundwasserleiter:
Quartär

Darstellung gesamte Messreihe



Ausschnitt letzte 5 Jahre



Zeitraum	Parameter	Jan	Feb	Mrz	Apr	Mai	Jun	Jul	Aug	Sep	Okt	Nov	Dez	Ø Apr – Sep	Ø Jahr
Berichtsjahr (2024)	Max	47,17	47,23	47,23	47,23	47,19	47,18	47,16	47,09	47,06	47,05	47,03	47,02	47,15	47,14
	Mittel	47,15	47,20	47,23	47,21	47,17	47,15	47,12	47,07	47,04	47,03	47,01	47,01	47,13	47,12
	Min	47,09	47,16	47,22	47,19	47,16	47,14	47,09	47,05	47,03	47,02	47,00	47,00	47,11	47,10
Abweichung gegenüber Vorjahr (2024) – (2023)	Mittel	0,37	0,40	0,39	0,34	0,33	0,37	0,36	0,27	0,30	0,27	0,22	0,10	0,33	0,31
Abweichung gegenüber 30-jährigen Monatsmitteln (2024) – (Ø 1995 bis 2024)	Mittel	0,11	0,13	0,14	0,12	0,10	0,11	0,10	0,07	0,04	0,04	0,02	0,01	0,09	0,09

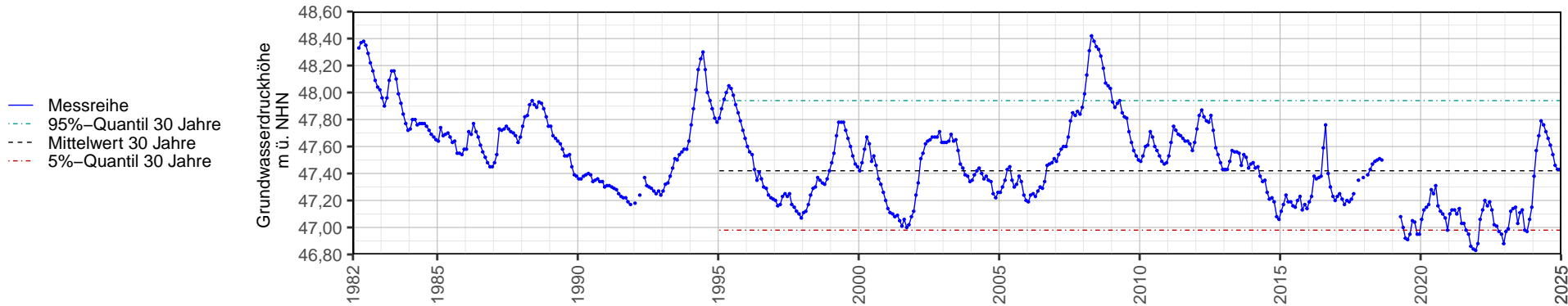
Messstelle: A7.3
Baujahr: 1981

R: 560335 H: 5899809
MPH: 51.54 m ü. NHN

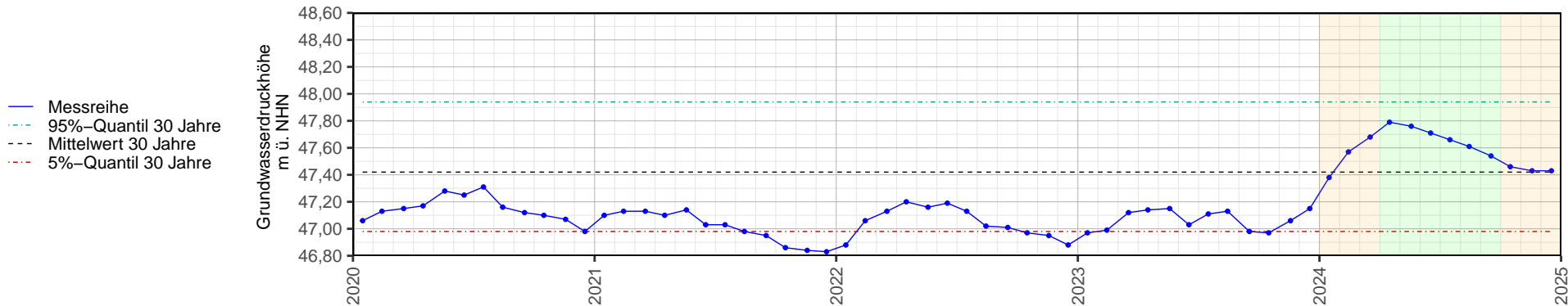
FOK: 7.7 m ü. NHN
FUK: 5.7 m ü. NHN

Grundwasserleiter:
Unterer Hauptaquifer

Darstellung gesamte Messreihe



Ausschnitt letzte 5 Jahre



Zeitraum	Parameter	Jan	Feb	Mrz	Apr	Mai	Jun	Jul	Aug	Sep	Okt	Nov	Dez	Ø Apr – Sep	Ø Jahr
Berichtsjahr (2024)	Max	47,49	47,63	47,79	47,81	47,81	47,80	47,75	47,67	47,61	47,57	47,52	47,49	47,74	47,66
	Mittel	47,38	47,57	47,68	47,79	47,76	47,71	47,66	47,61	47,54	47,46	47,43	47,43	47,68	47,58
	Min	47,28	47,50	47,59	47,75	47,70	47,65	47,60	47,55	47,48	47,41	47,38	47,37	47,62	47,52
Abweichung gegenüber Vorjahr (2024) – (2023)	Mittel	0,41	0,58	0,56	0,65	0,61	0,68	0,55	0,48	0,56	0,49	0,37	0,28	0,59	0,51
Abweichung gegenüber 30-jährigen Monatsmitteln (2024) – (Ø 1995 bis 2024)	Mittel	0,01	0,15	0,20	0,31	0,28	0,25	0,20	0,17	0,14	0,10	0,09	0,10	0,23	0,16

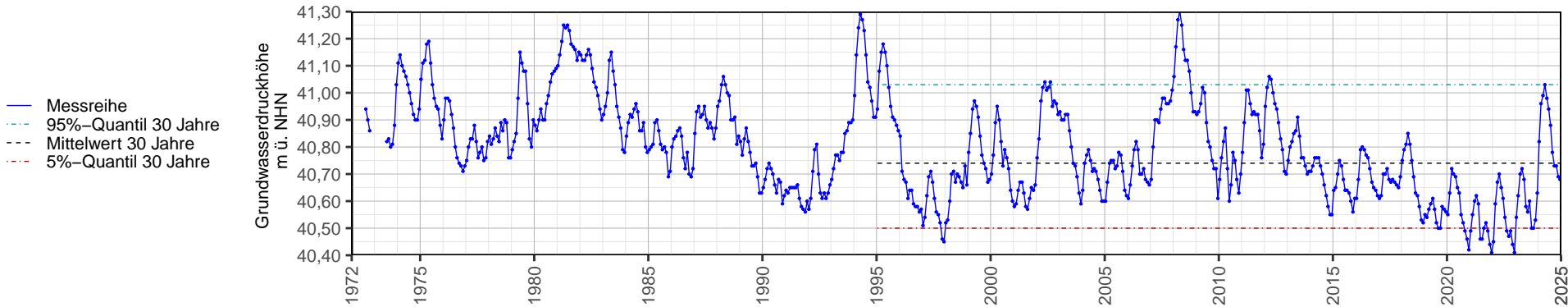
Messstelle: A8.1
Baujahr: 1965

R: 558846 H: 5901289
MPH: 39.28 m ü. NHN

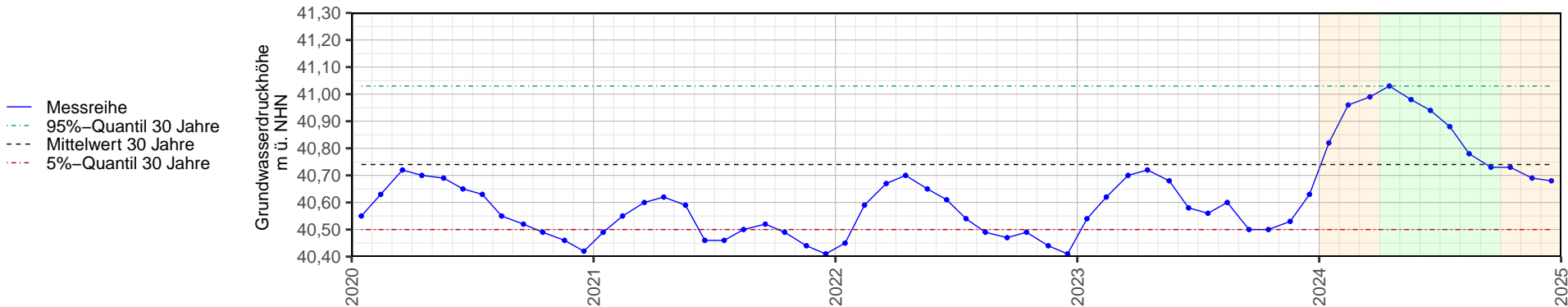
FOK: -8.7 m ü. NHN
FUK: -10.7 m ü. NHN

Grundwasserleiter:
Unterer Hauptaquifer

Darstellung gesamte Messreihe



Ausschnitt letzte 5 Jahre



Zeitraum	Parameter	Jan	Feb	Mrz	Apr	Mai	Jun	Jul	Aug	Sep	Okt	Nov	Dez	Ø Apr – Sep	Ø Jahr
Berichtsjahr (2024)	Max	40,85	41,04	41,02	41,06	41,03	40,99	40,96	40,83	40,76	40,75	40,72	40,70	40,94	40,89
	Mittel	40,82	40,96	40,99	41,03	40,98	40,94	40,88	40,78	40,73	40,73	40,69	40,68	40,89	40,85
	Min	40,77	40,85	40,97	41,01	40,94	40,90	40,83	40,73	40,70	40,71	40,66	40,66	40,85	40,81
Abweichung gegenüber Vorjahr (2024) – (2023)	Mittel	0,28	0,34	0,29	0,31	0,30	0,36	0,32	0,18	0,23	0,23	0,16	0,05	0,28	0,25
Abweichung gegenüber 30-jährigen Monatsmitteln (2024) – (Ø 1995 bis 2024)	Mittel	0,12	0,21	0,17	0,19	0,16	0,16	0,13	0,05	0,02	0,05	0,04	0,03	0,12	0,11

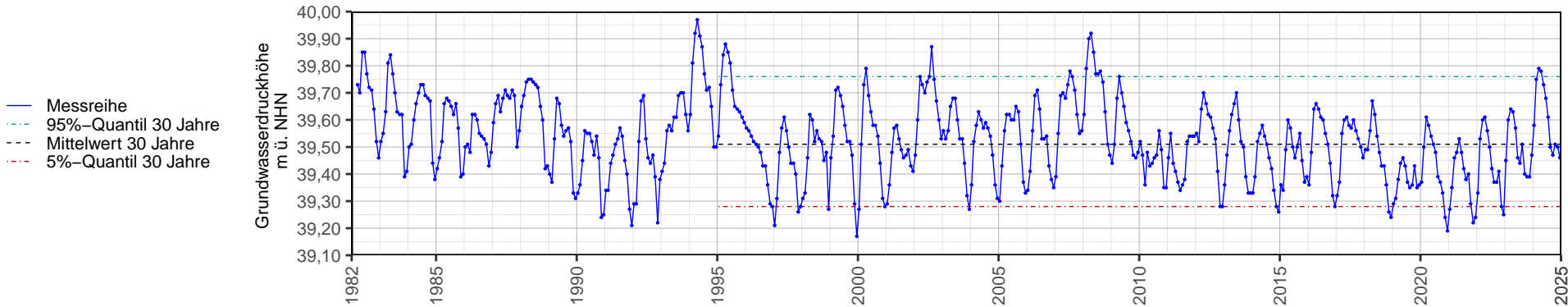
Messstelle: A8.2
Baujahr: 1981

R: 558846 H: 5901293
MPH: 39.25 m ü. NHN

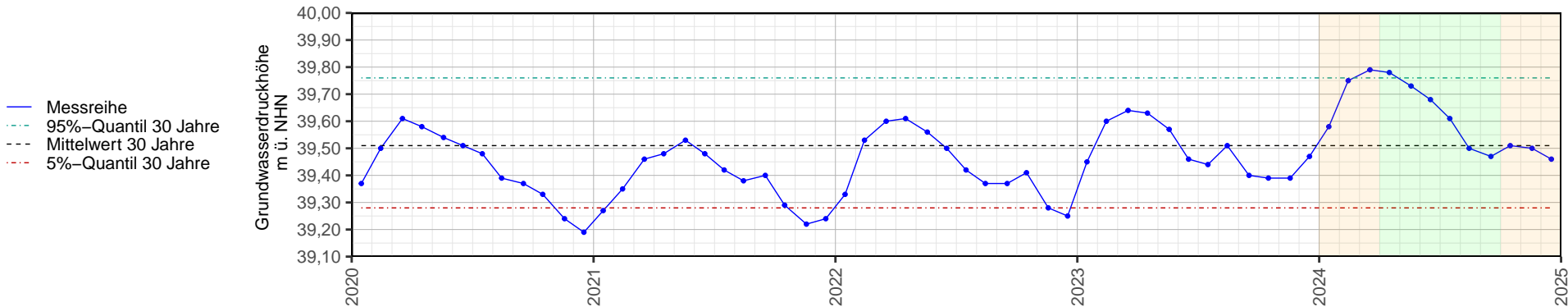
FOK: 6.9 m ü. NHN
FUK: 4.9 m ü. NHN

Grundwasserleiter:
Oberer Hauptaquifer

Darstellung gesamte Messreihe



Ausschnitt letzte 5 Jahre



Zeitraum	Parameter	Jan	Feb	Mrz	Apr	Mai	Jun	Jul	Aug	Sep	Okt	Nov	Dez	Ø Apr – Sep	Ø Jahr
Berichtsjahr (2024)	Max	39,63	39,80	39,80	39,79	39,77	39,75	39,69	39,54	39,50	39,53	39,52	39,48	39,67	39,65
	Mittel	39,58	39,75	39,79	39,78	39,73	39,68	39,61	39,50	39,47	39,51	39,50	39,46	39,63	39,61
	Min	39,54	39,56	39,79	39,77	39,69	39,63	39,55	39,46	39,45	39,49	39,47	39,44	39,59	39,57
Abweichung gegenüber Vorjahr (2024) – (2023)	Mittel	0,13	0,15	0,15	0,15	0,16	0,22	0,17	–0,01	0,07	0,12	0,11	–0,01	0,13	0,11
Abweichung gegenüber 30-jährigen Monatsmitteln (2024) – (Ø 1995 bis 2024)	Mittel	0,17	0,26	0,20	0,14	0,11	0,10	0,06	–0,03	–0,05	0,05	0,12	0,10	0,06	0,10

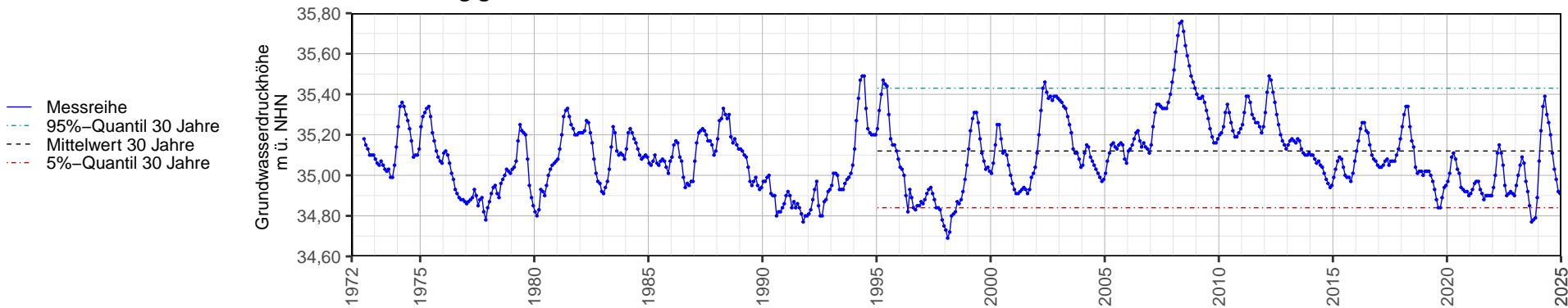
Messstelle: A9.1
Baujahr: 1965

R: 559960 H: 5902263
MPH: 51.1 m ü. NHN

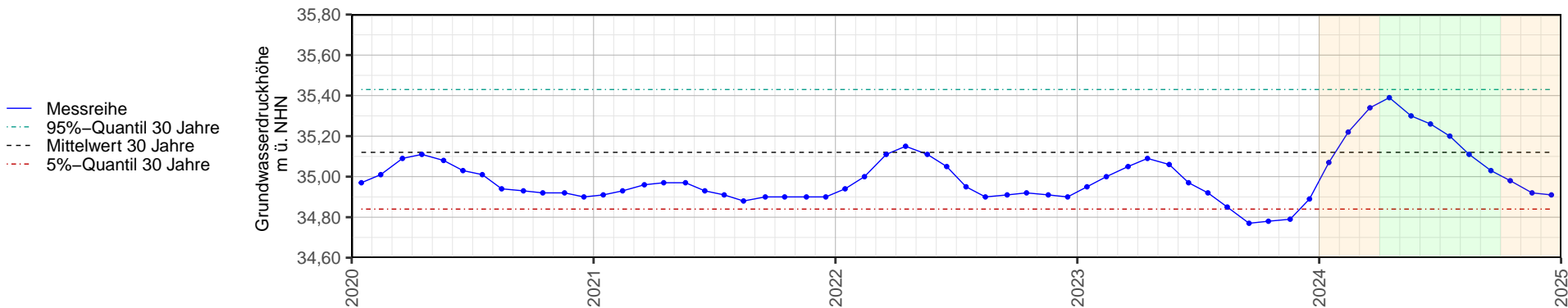
FOK: -12.7 m ü. NHN
FUK: -14.7 m ü. NHN

Grundwasserleiter:
Unterer Hauptaquifer

Darstellung gesamte Messreihe



Ausschnitt letzte 5 Jahre



Zeitraum	Parameter	Jan	Feb	Mrz	Apr	Mai	Jun	Jul	Aug	Sep	Okt	Nov	Dez	Ø Apr – Sep	Ø Jahr
Berichtsjahr (2024)	Max	35,16	35,30	35,37	35,40	35,37	35,28	35,25	35,15	35,06	35,01	34,95	34,94	35,25	35,19
	Mittel	35,07	35,22	35,34	35,39	35,30	35,26	35,20	35,11	35,03	34,98	34,92	34,91	35,22	35,14
	Min	34,99	35,14	35,30	35,37	35,25	35,22	35,15	35,05	34,99	34,95	34,89	34,89	35,17	35,10
Abweichung gegenüber Vorjahr (2024) – (2023)	Mittel	0,12	0,22	0,29	0,30	0,24	0,29	0,28	0,26	0,26	0,20	0,13	0,02	0,28	0,21
Abweichung gegenüber 30-jährigen Monatsmitteln (2024) – (Ø 1995 bis 2024)	Mittel	-0,03	0,08	0,16	0,18	0,11	0,10	0,08	0,03	-0,04	-0,08	-0,14	-0,15	0,08	0,02

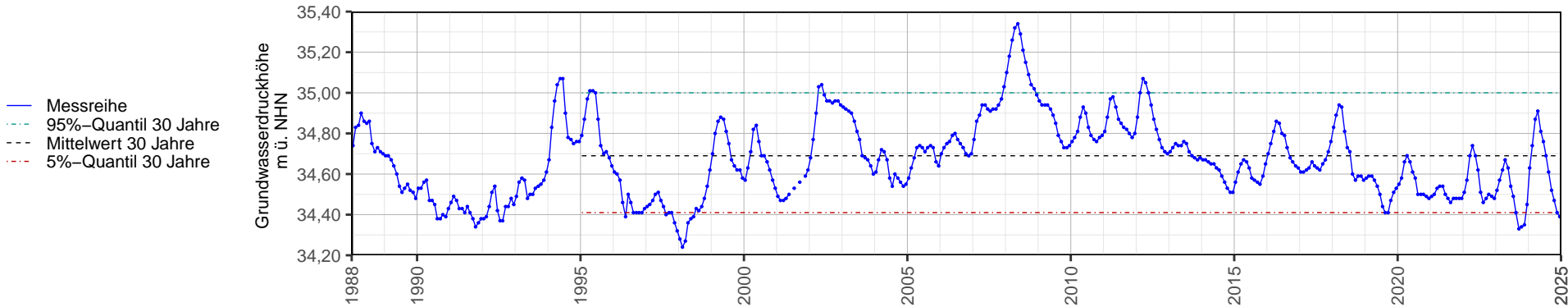
Messstelle: A9.2
Baujahr: 1987

R: 559971 H: 5902301
MPH: 53.3 m ü. NHN

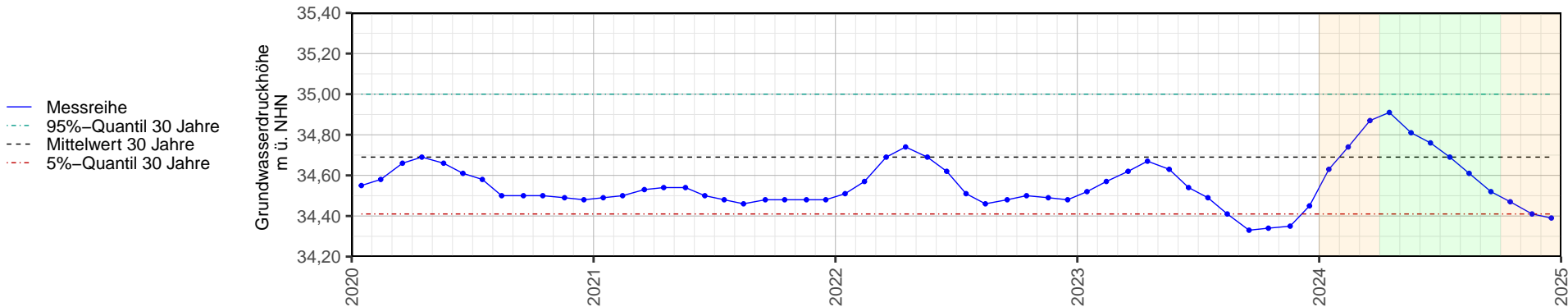
FOK: 13.4 m ü. NHN
FUK: 8.4 m ü. NHN

Grundwasserleiter:
Quartär

Darstellung gesamte Messreihe



Ausschnitt letzte 5 Jahre



Zeitraum	Parameter	Jan	Feb	Mrz	Apr	Mai	Jun	Jul	Aug	Sep	Okt	Nov	Dez	Ø Apr – Sep	Ø Jahr
Berichtsjahr (2024)	Max	34,73	34,82	34,90	34,92	34,90	34,79	34,75	34,65	34,55	34,50	34,44	34,42	34,76	34,70
	Mittel	34,63	34,74	34,87	34,91	34,81	34,76	34,69	34,61	34,52	34,47	34,41	34,39	34,72	34,65
	Min	34,54	34,65	34,82	34,90	34,76	34,73	34,64	34,55	34,48	34,44	34,38	34,37	34,68	34,60
Abweichung gegenüber Vorjahr (2024) – (2023)	Mittel	0,11	0,17	0,25	0,24	0,18	0,22	0,20	0,20	0,19	0,13	0,06	–0,06	0,21	0,16
Abweichung gegenüber 30-jährigen Monatsmitteln (2024) – (Ø 1995 bis 2024)	Mittel	–0,04	0,03	0,12	0,13	0,05	0,02	0,00	–0,05	–0,12	–0,16	–0,21	–0,24	0,01	–0,04

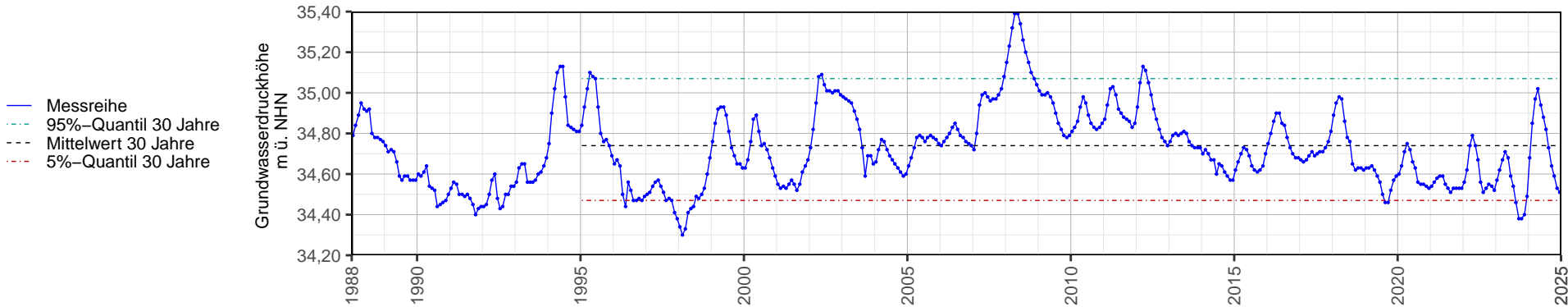
Messstelle: A9.3
Baujahr: 1987

R: 559969 H: 5902299
MPH: 53.3 m ü. NHN

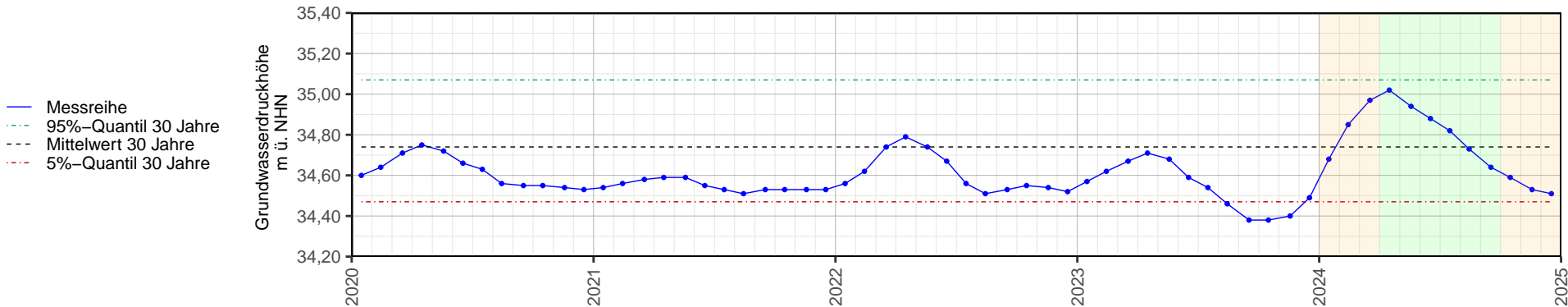
FOK: 5.4 m ü. NHN
FUK: 0.4 m ü. NHN

Grundwasserleiter:
Oberer Hauptaquifer

Darstellung gesamte Messreihe



Ausschnitt letzte 5 Jahre



Zeitraum	Parameter	Jan	Feb	Mrz	Apr	Mai	Jun	Jul	Aug	Sep	Okt	Nov	Dez	Ø Apr – Sep	Ø Jahr
Berichtsjahr (2024)	Max	34,78	34,93	35,01	35,05	35,02	34,91	34,87	34,77	34,67	34,62	34,57	34,54	34,88	34,81
	Mittel	34,68	34,85	34,97	35,02	34,94	34,88	34,82	34,73	34,64	34,59	34,53	34,51	34,84	34,76
	Min	34,59	34,76	34,93	35,01	34,88	34,85	34,77	34,67	34,61	34,56	34,50	34,50	34,80	34,72
Abweichung gegenüber Vorjahr (2024) – (2023)	Mittel	0,11	0,23	0,30	0,31	0,26	0,29	0,28	0,27	0,26	0,21	0,13	0,02	0,28	0,22
Abweichung gegenüber 30-jährigen Monatsmitteln (2024) – (Ø 1995 bis 2024)	Mittel	–0,04	0,09	0,16	0,19	0,12	0,09	0,07	0,02	–0,04	–0,09	–0,15	–0,17	0,08	0,02

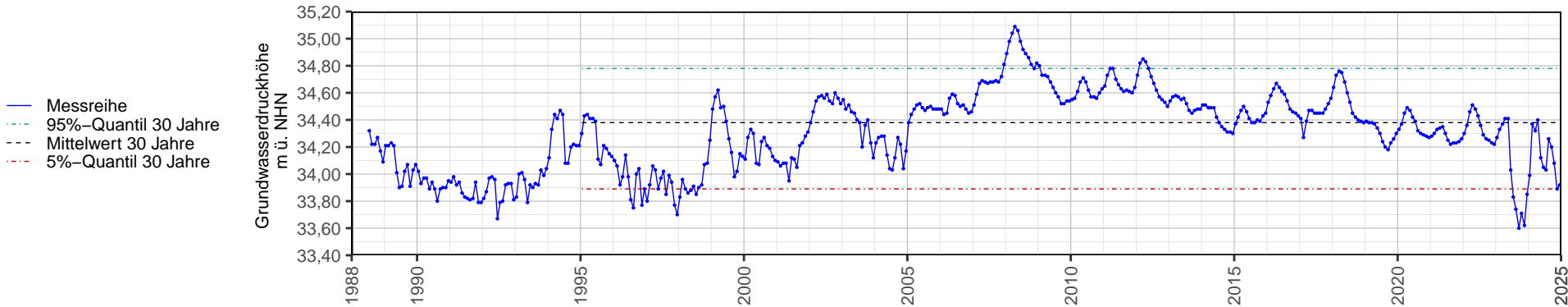
Messstelle: A12
Baujahr: 1965

R: 561210 H: 5904422
MPH: 38.11 m ü. NHN

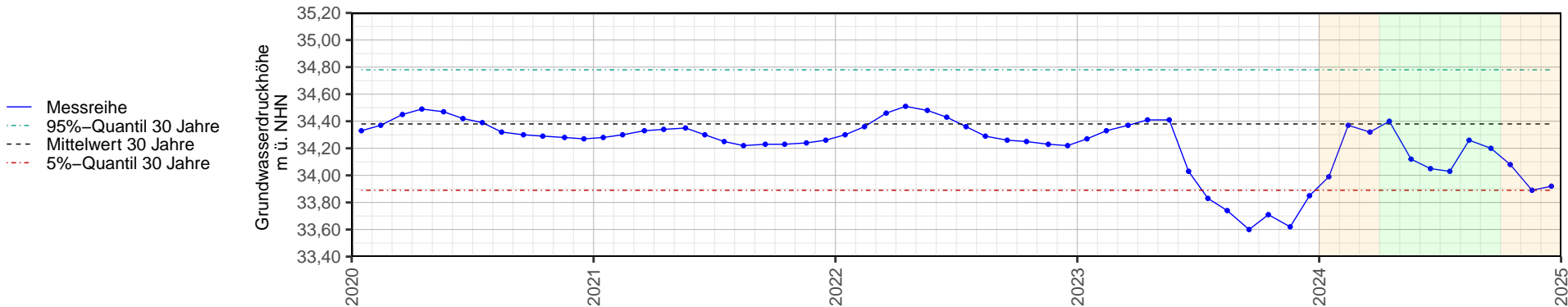
FOK: -4.8 m ü. NHN
FUK: -6.8 m ü. NHN

Grundwasserleiter:
Oberer Hauptaquifer

Darstellung gesamte Messreihe



Ausschnitt letzte 5 Jahre



Zeitraum	Parameter	Jan	Feb	Mrz	Apr	Mai	Jun	Jul	Aug	Sep	Okt	Nov	Dez	Ø Apr – Sep	Ø Jahr
Berichtsjahr (2024)	Max	34,28	34,47	34,55	34,56	34,29	34,19	34,14	34,34	34,28	34,22	33,96	33,98	34,30	34,27
	Mittel	33,99	34,37	34,32	34,40	34,12	34,05	34,03	34,26	34,20	34,08	33,89	33,92	34,18	34,14
	Min	33,57	34,26	34,06	34,20	34,00	33,94	33,89	34,13	33,96	33,92	33,83	33,84	34,02	33,97
Abweichung gegenüber Vorjahr (2024) – (2023)	Mittel	-0,28	0,04	-0,05	-0,01	-0,29	0,02	0,20	0,52	0,60	0,37	0,27	0,07	0,18	0,13
Abweichung gegenüber 30-jährigen Monatsmitteln (2024) – (Ø 1995 bis 2024)	Mittel	-0,39	-0,06	-0,14	-0,08	-0,32	-0,34	-0,32	-0,06	-0,13	-0,25	-0,41	-0,40	-0,20	-0,24

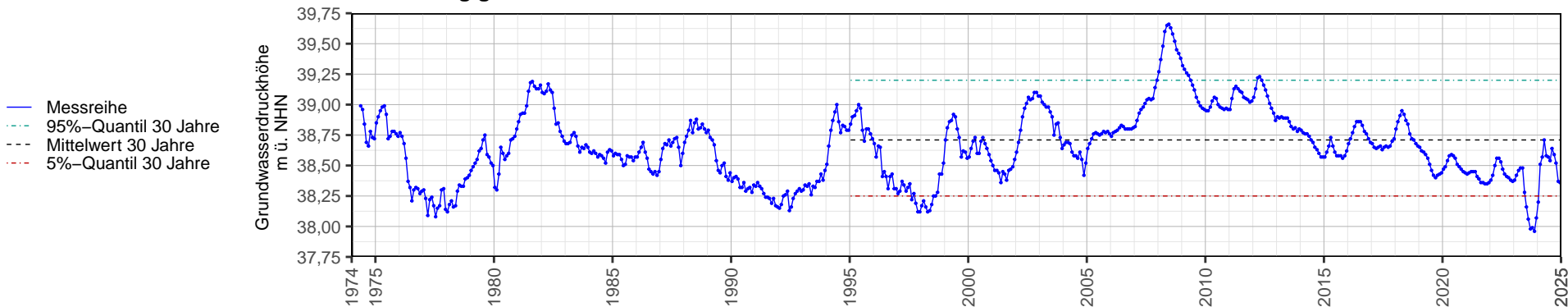
Messstelle: A26
Baujahr: 1966

R: 560985 H: 5902158
MPH: 53.99 m ü. NHN

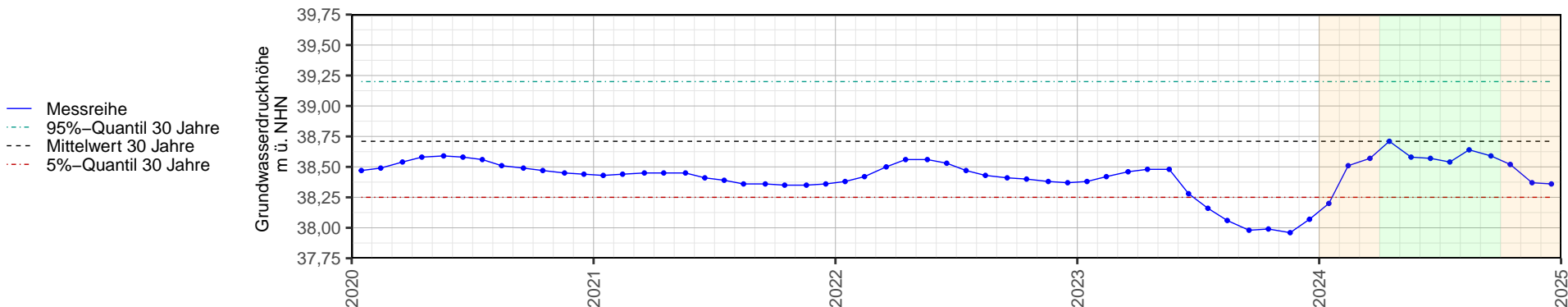
FOK: -11.8 m ü. NHN
FUK: -26.3 m ü. NHN

Grundwasserleiter:
Unterer Hauptaquifer

Darstellung gesamte Messreihe



Ausschnitt letzte 5 Jahre



Zeitraum	Parameter	Jan	Feb	Mrz	Apr	Mai	Jun	Jul	Aug	Sep	Okt	Nov	Dez	Ø Apr – Sep	Ø Jahr
Berichtsjahr (2024)	Max	38,40	38,59	38,74	38,76	38,67	38,62	38,60	38,68	38,65	38,58	38,44	38,40	38,66	38,59
	Mittel	38,20	38,51	38,57	38,71	38,58	38,57	38,54	38,64	38,59	38,52	38,37	38,36	38,61	38,51
	Min	37,95	38,42	38,39	38,63	38,50	38,51	38,47	38,58	38,47	38,44	38,30	38,31	38,53	38,41
Abweichung gegenüber Vorjahr (2024) – (2023)	Mittel	-0,18	0,09	0,11	0,23	0,10	0,29	0,38	0,58	0,61	0,53	0,41	0,29	0,37	0,28
Abweichung gegenüber 30-jährigen Monatsmitteln (2024) – (Ø 1995 bis 2024)	Mittel	-0,49	-0,22	-0,19	-0,08	-0,19	-0,18	-0,19	-0,05	-0,10	-0,16	-0,28	-0,29	-0,13	-0,20

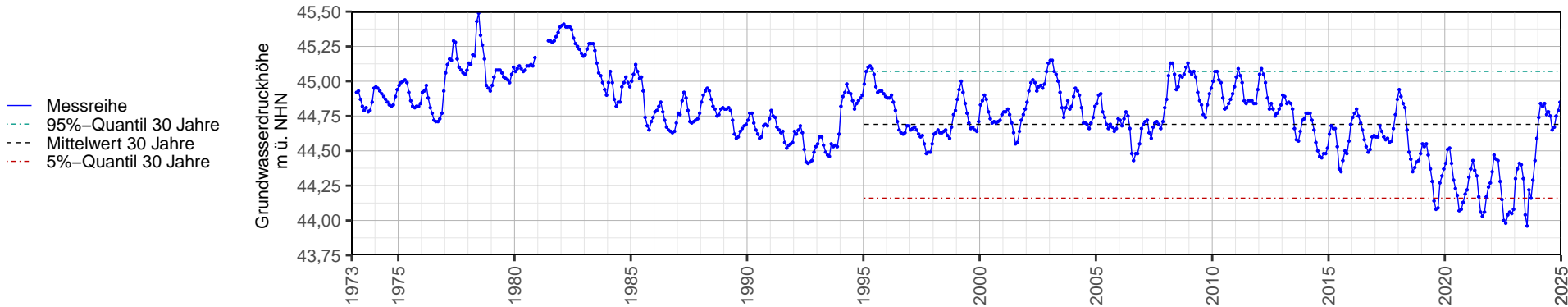
Messstelle: FB2
Baujahr: 1981

R: 575502 H: 5896632
MPH: 45.65 m ü. NHN

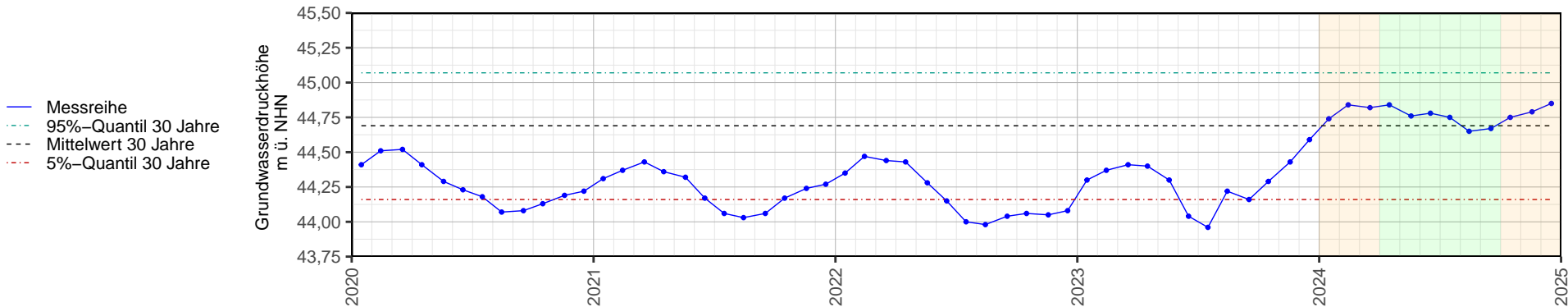
FOK: 39.9 m ü. NHN
FUK: 38.9 m ü. NHN

Grundwasserleiter:
Quartär

Darstellung gesamte Messreihe



Ausschnitt letzte 5 Jahre



Zeitraum	Parameter	Jan	Feb	Mrz	Apr	Mai	Jun	Jul	Aug	Sep	Okt	Nov	Dez	Ø Apr – Sep	Ø Jahr
Berichtsjahr (2024)	Max	44,82	44,93	44,87	44,88	44,85	44,83	44,84	44,68	44,74	44,83	44,87	44,93	44,80	44,84
	Mittel	44,74	44,84	44,82	44,84	44,76	44,78	44,75	44,65	44,67	44,75	44,79	44,85	44,74	44,77
	Min	44,65	44,75	44,78	44,79	44,70	44,73	44,68	44,62	44,60	44,72	44,73	44,81	44,69	44,71
Abweichung gegenüber Vorjahr (2024) – (2023)	Mittel	0,44	0,47	0,41	0,44	0,46	0,74	0,79	0,43	0,51	0,46	0,36	0,26	0,56	0,48
Abweichung gegenüber 30-jährigen Monatsmitteln (2024) – (Ø 1995 bis 2024)	Mittel	–0,03	0,03	0,00	0,06	0,05	0,14	0,16	0,08	0,10	0,14	0,14	0,14	0,10	0,08

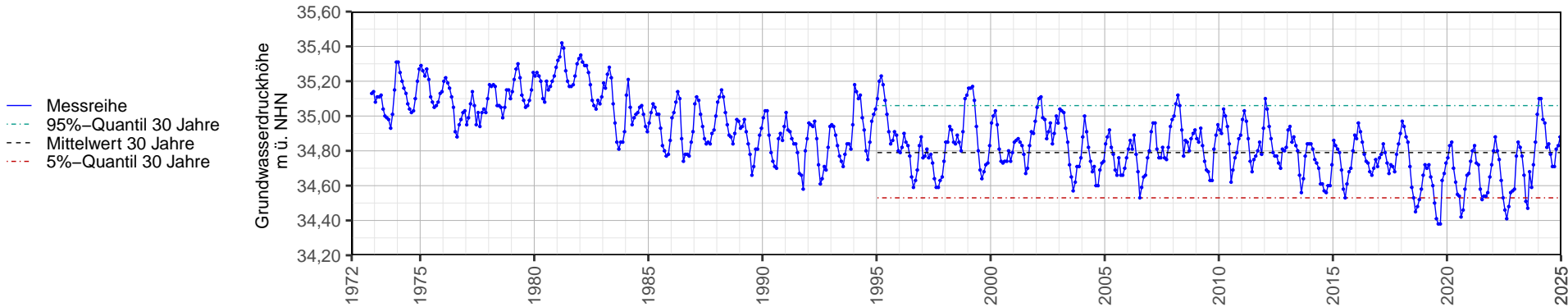
Messstelle: FB12
Baujahr: 1972

R: 568167 H: 5900948
MPH: 36.51 m ü. NHN

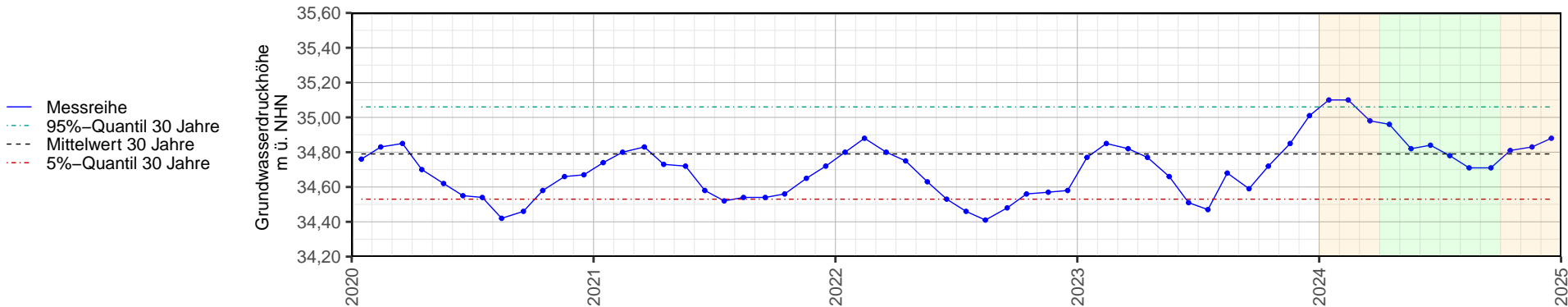
FOK: 30.9 m ü. NHN
FUK: 29.9 m ü. NHN

Grundwasserleiter:
Quartär

Darstellung gesamte Messreihe



Ausschnitt letzte 5 Jahre



Zeitraum	Parameter	Jan	Feb	Mrz	Apr	Mai	Jun	Jul	Aug	Sep	Okt	Nov	Dez	Ø Apr – Sep	Ø Jahr
Berichtsjahr (2024)	Max	35,20	35,15	35,05	35,04	34,90	34,90	34,90	34,74	34,79	34,89	34,92	34,92	34,88	34,95
	Mittel	35,10	35,10	34,98	34,96	34,82	34,84	34,78	34,71	34,71	34,81	34,83	34,88	34,80	34,88
	Min	35,04	35,01	34,95	34,90	34,77	34,77	34,71	34,67	34,64	34,77	34,77	34,85	34,74	34,82
Abweichung gegenüber Vorjahr (2024) – (2023)	Mittel	0,33	0,25	0,16	0,19	0,16	0,33	0,31	0,03	0,12	0,09	–0,02	–0,13	0,19	0,15
Abweichung gegenüber 30-jährigen Monatsmitteln (2024) – (Ø 1995 bis 2024)	Mittel	0,20	0,17	0,06	0,10	0,03	0,13	0,11	0,06	0,05	0,07	0,04	0,05	0,08	0,09

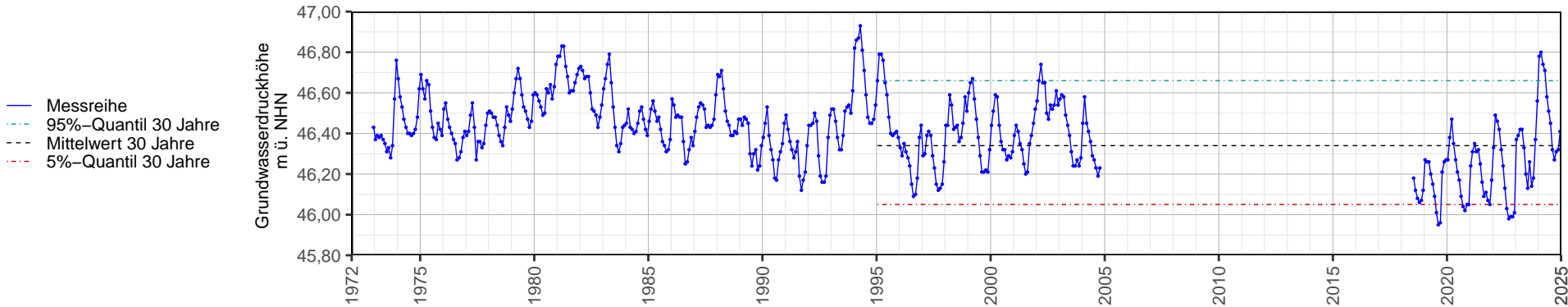
Messstelle: FB19
Baujahr: 1972

R: 558296 H: 5898342
MPH: 47.98 m ü. NHN

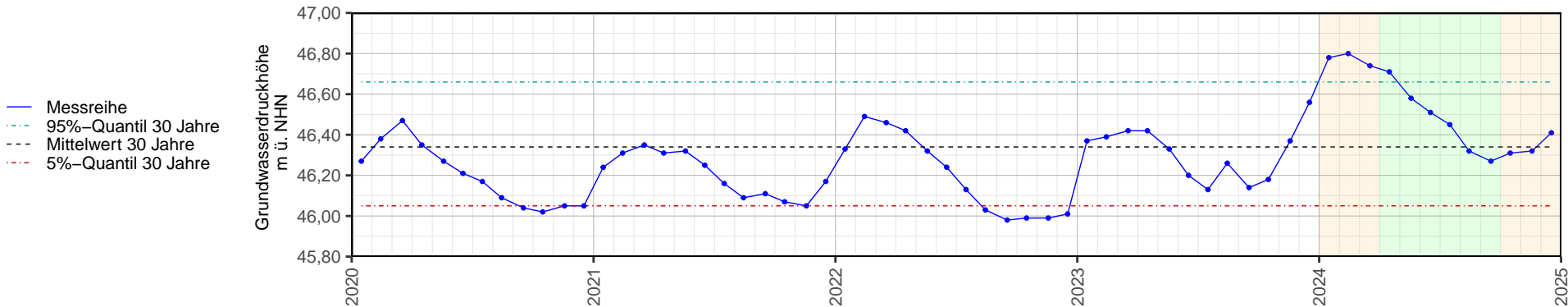
FOK: 43.9 m ü. NHN
FUK: 42.9 m ü. NHN

Grundwasserleiter:
Quartär

Darstellung gesamte Messreihe



Ausschnitt letzte 5 Jahre



Zeitraum	Parameter	Jan	Feb	Mrz	Apr	Mai	Jun	Jul	Aug	Sep	Okt	Nov	Dez	Ø Apr – Sep	Ø Jahr
Berichtsjahr (2024)	Max	46,81	46,81	46,81	46,80	46,64	46,58	46,56	46,37	46,30	46,36	46,45	46,45	46,54	46,58
	Mittel	46,78	46,80	46,74	46,71	46,58	46,51	46,45	46,32	46,27	46,31	46,32	46,41	46,47	46,52
	Min	46,74	46,75	46,70	46,64	46,55	46,47	46,38	46,28	46,24	46,25	46,26	46,37	46,43	46,47
Abweichung gegenüber Vorjahr (2024) – (2023)	Mittel	0,41	0,41	0,32	0,29	0,25	0,31	0,32	0,06	0,13	0,13	–0,05	–0,15	0,22	0,21
Abweichung gegenüber 30-jährigen Monatsmitteln (2024) – (Ø 1995 bis 2024)	Mittel	0,34	0,31	0,22	0,24	0,18	0,18	0,19	0,11	0,07	0,08	0,04	0,09	0,16	0,18

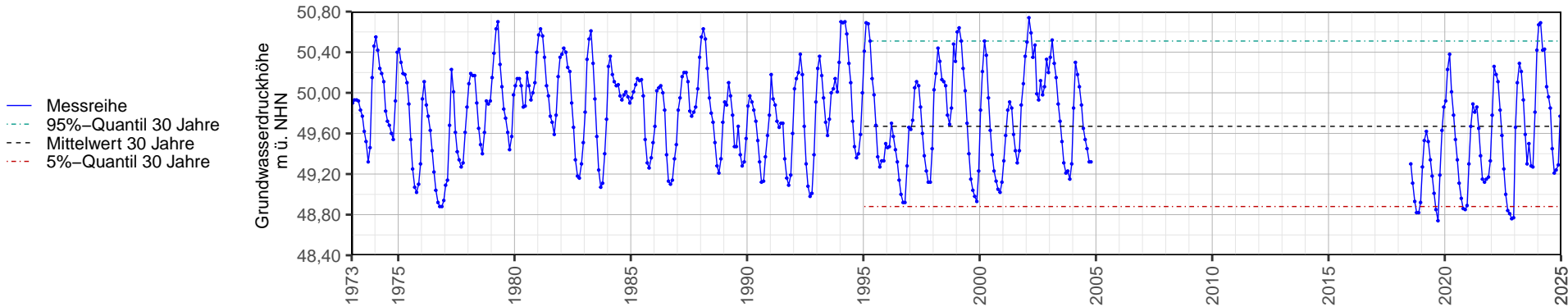
Messstelle: FB20
Baujahr: 1972

R: 558750 H: 5898726
MPH: 51.74 m ü. NHN

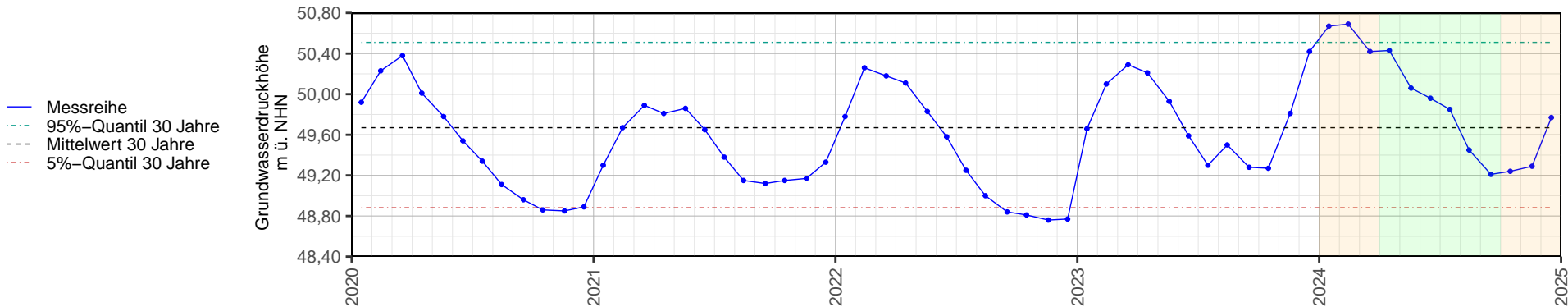
FOK: 47.9 m ü. NHN
FUK: 46.9 m ü. NHN

Grundwasserleiter:
Quartär

Darstellung gesamte Messreihe



Ausschnitt letzte 5 Jahre



Zeitraum	Parameter	Jan	Feb	Mrz	Apr	Mai	Jun	Jul	Aug	Sep	Okt	Nov	Dez	Ø Apr – Sep	Ø Jahr
Berichtsjahr (2024)	Max	50,74	50,74	50,64	50,69	50,19	50,21	50,16	49,61	49,30	49,32	49,56	49,88	50,03	50,09
	Mittel	50,67	50,69	50,42	50,43	50,06	49,96	49,85	49,45	49,21	49,24	49,29	49,77	49,83	49,92
	Min	50,62	50,61	50,28	50,20	49,94	49,84	49,63	49,31	49,15	49,12	49,23	49,60	49,68	49,79
Abweichung gegenüber Vorjahr (2024) – (2023)	Mittel	1,01	0,59	0,13	0,22	0,13	0,37	0,55	–0,05	–0,07	–0,03	–0,52	–0,65	0,20	0,14
Abweichung gegenüber 30-jährigen Monatsmitteln (2024) – (Ø 1995 bis 2024)	Mittel	0,76	0,53	0,20	0,33	0,14	0,27	0,37	0,14	0,02	0,00	–0,09	0,20	0,22	0,25

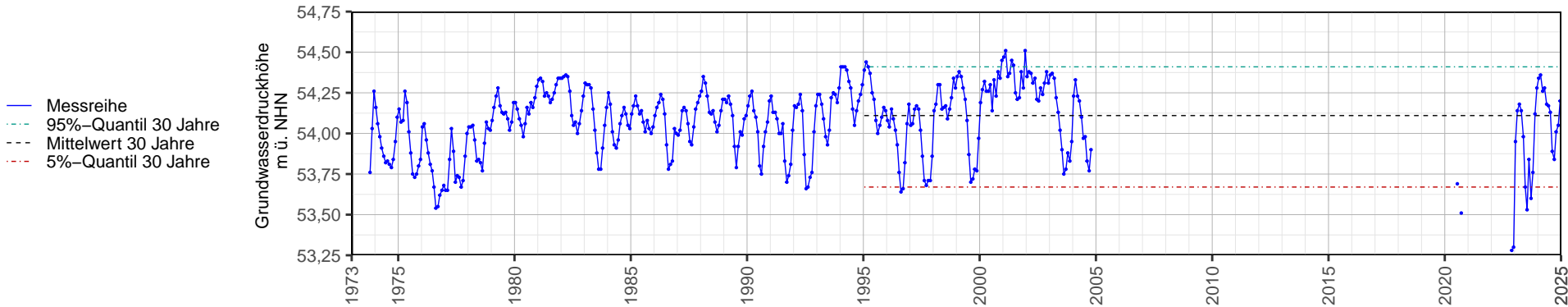
Messstelle: FB24
Baujahr: 1972

R: 559615 H: 5897640
MPH: 54.85 m ü. NHN

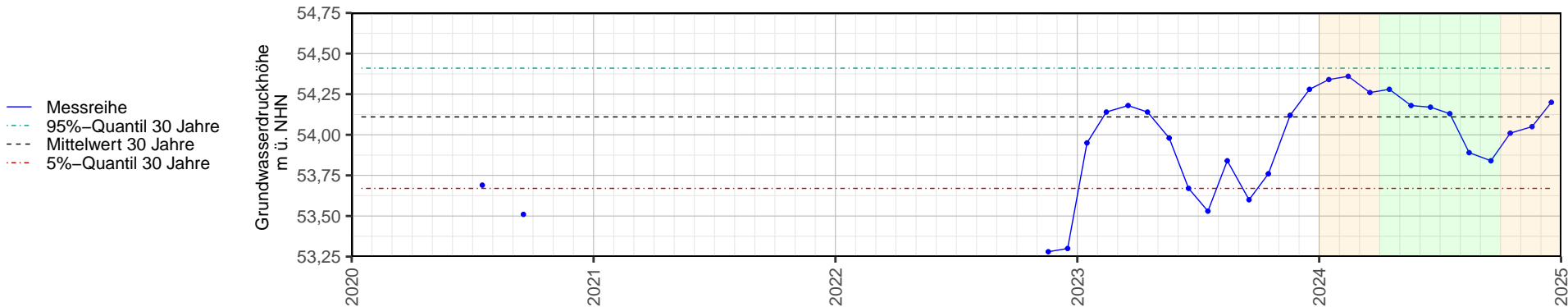
FOK: 51.7 m ü. NHN
FUK: 50.7 m ü. NHN

Grundwasserleiter:
Quartär

Darstellung gesamte Messreihe



Ausschnitt letzte 5 Jahre



Zeitraum	Parameter	Jan	Feb	Mrz	Apr	Mai	Jun	Jul	Aug	Sep	Okt	Nov	Dez	Ø Apr – Sep	Ø Jahr
Berichtsjahr (2024)	Max	54,43	54,42	54,30	54,37	54,25	54,24	54,27	53,97	53,99	54,10	54,20	54,25	54,18	54,23
	Mittel	54,34	54,36	54,26	54,28	54,18	54,17	54,13	53,89	53,84	54,01	54,05	54,20	54,08	54,14
	Min	54,29	54,29	54,23	54,22	54,11	54,12	53,99	53,79	53,74	53,90	53,96	54,16	53,99	54,07
Abweichung gegenüber Vorjahr (2024) – (2023)	Mittel	0,39	0,22	0,08	0,14	0,20	0,50	0,60	0,05	0,24	0,25	–0,07	–0,08	0,29	0,21
Abweichung gegenüber 30-jährigen Monatsmitteln (2024) – (Ø 1995 bis 2024)	Mittel	0,10	0,07	–0,02	0,03	–0,01	0,07	0,16	–0,05	–0,04	–0,01	0,02	0,08	0,03	0,03

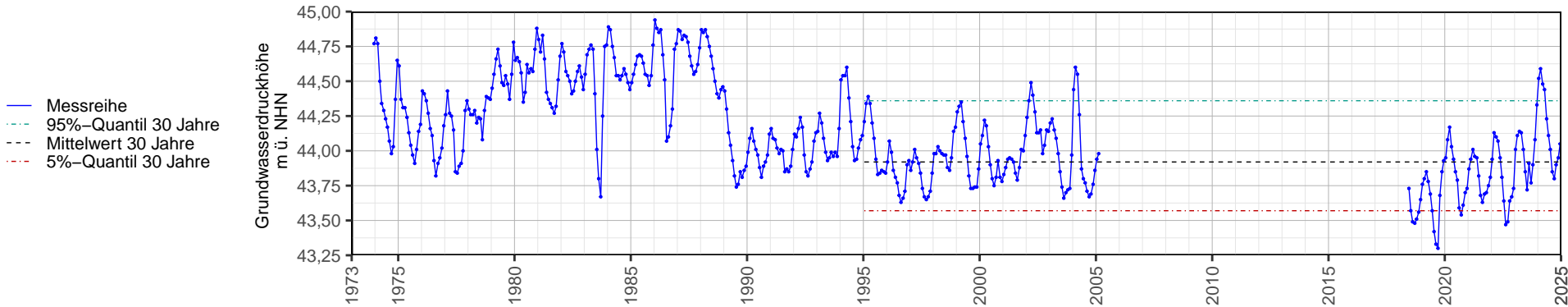
Messstelle: FB32A
Baujahr: 1973

R: 567562 H: 5898668
MPH: 46.9 m ü. NHN

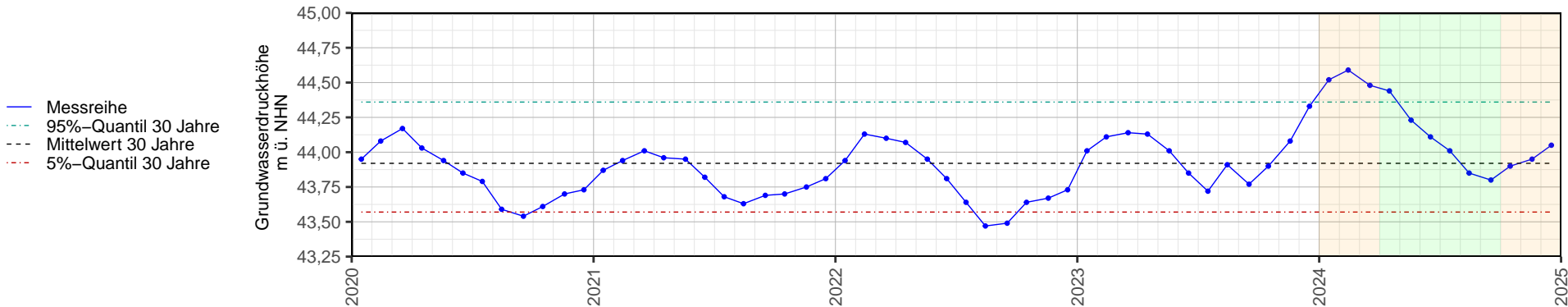
FOK: 42.1 m ü. NHN
FUK: 41.1 m ü. NHN

Grundwasserleiter:
Quartär

Darstellung gesamte Messreihe



Ausschnitt letzte 5 Jahre



Zeitraum	Parameter	Jan	Feb	Mrz	Apr	Mai	Jun	Jul	Aug	Sep	Okt	Nov	Dez	Ø Apr – Sep	Ø Jahr
Berichtsjahr (2024)	Max	44,56	44,66	44,56	44,54	44,34	44,20	44,14	43,90	43,84	43,95	44,06	44,10	44,16	44,24
	Mittel	44,52	44,59	44,48	44,44	44,23	44,11	44,01	43,85	43,80	43,90	43,95	44,05	44,07	44,16
	Min	44,47	44,50	44,43	44,34	44,16	44,04	43,91	43,80	43,76	43,83	43,89	44,02	44,00	44,10
Abweichung gegenüber Vorjahr (2024) – (2023)	Mittel	0,51	0,48	0,34	0,31	0,22	0,26	0,29	–0,06	0,03	0,00	–0,13	–0,28	0,17	0,16
Abweichung gegenüber 30-jährigen Monatsmitteln (2024) – (Ø 1995 bis 2024)	Mittel	0,46	0,45	0,30	0,34	0,24	0,23	0,23	0,14	0,10	0,12	0,11	0,12	0,21	0,24

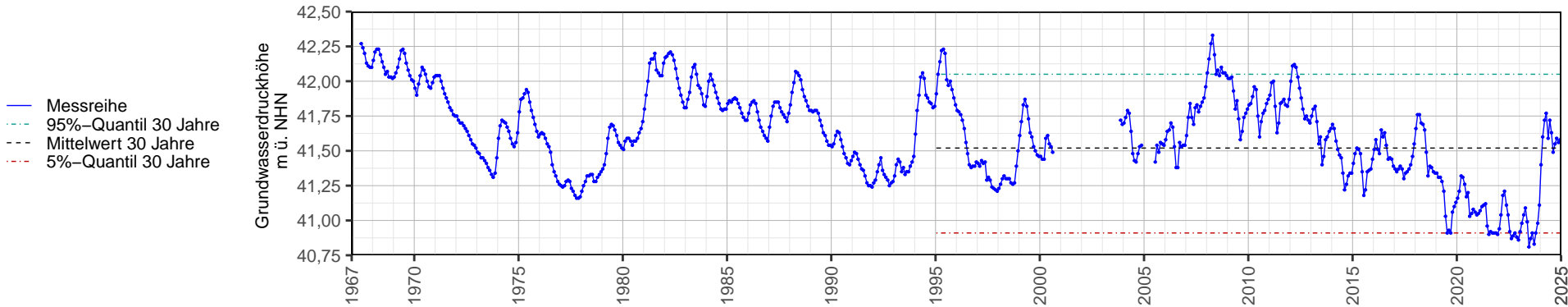
Messstelle: HL12.1
Baujahr: 1967

R: 559475 H: 5907286
MPH: 49.18 m ü. NHN

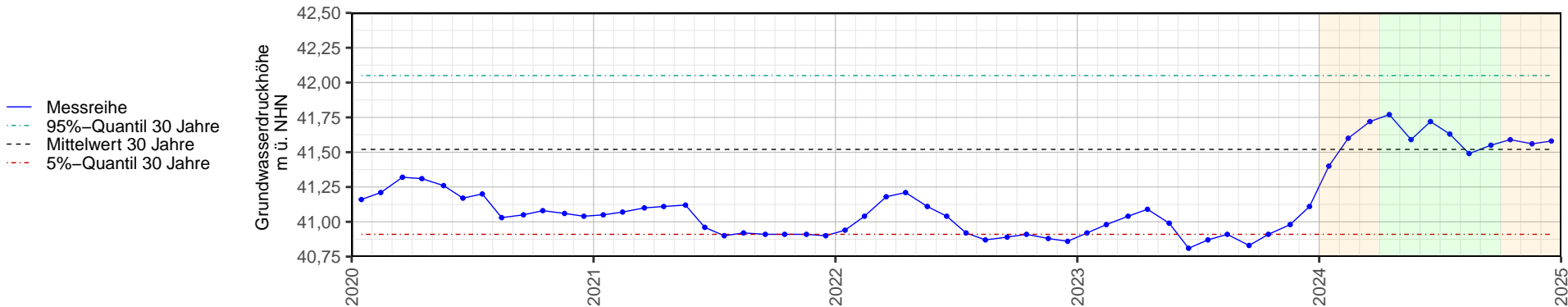
FOK: 15.4 m ü. NHN
FUK: 13.4 m ü. NHN

Grundwasserleiter:
Quartär

Darstellung gesamte Messreihe



Ausschnitt letzte 5 Jahre



Zeitraum	Parameter	Jan	Feb	Mrz	Apr	Mai	Jun	Jul	Aug	Sep	Okt	Nov	Dez	Ø Apr – Sep	Ø Jahr
Berichtsjahr (2024)	Max	41,50	41,69	41,77	41,80	41,76	41,76	41,77	41,63	41,62	41,61	41,58	41,61	41,72	41,67
	Mittel	41,40	41,60	41,72	41,77	41,59	41,72	41,63	41,49	41,55	41,59	41,56	41,58	41,62	41,60
	Min	41,26	41,51	41,67	41,67	41,40	41,60	41,44	41,33	41,39	41,57	41,55	41,56	41,47	41,50
Abweichung gegenüber Vorjahr (2024) – (2023)	Mittel	0,48	0,62	0,68	0,68	0,60	0,91	0,76	0,58	0,72	0,68	0,58	0,47	0,70	0,65
Abweichung gegenüber 30-jährigen Monatsmitteln (2024) – (Ø 1995 bis 2024)	Mittel	–0,15	0,00	0,08	0,13	0,01	0,20	0,18	0,07	0,11	0,13	0,08	0,09	0,11	0,08

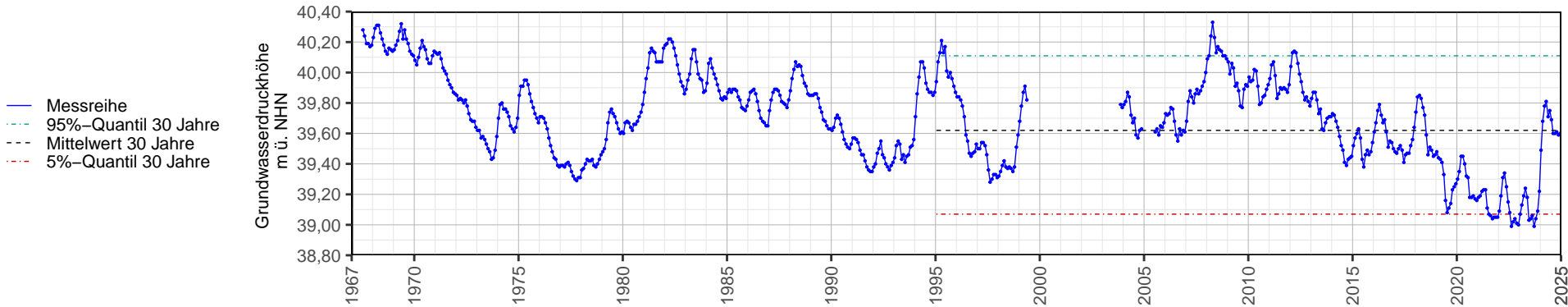
Messstelle: HL12.2
Baujahr: 1967

R: 559475 H: 5907286
MPH: 48.78 m ü. NHN

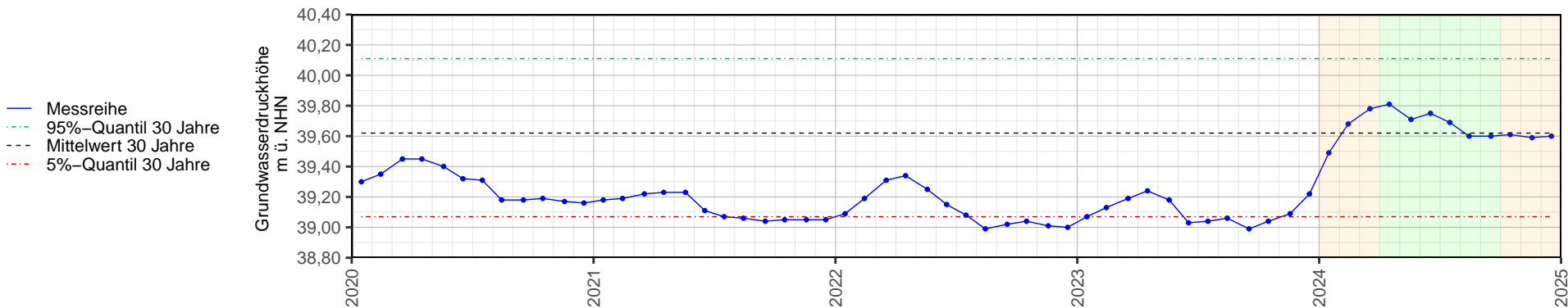
FOK: -61.6 m ü. NHN
FUK: -63.6 m ü. NHN

Grundwasserleiter:
Unterer Hauptaquifer

Darstellung gesamte Messreihe



Ausschnitt letzte 5 Jahre



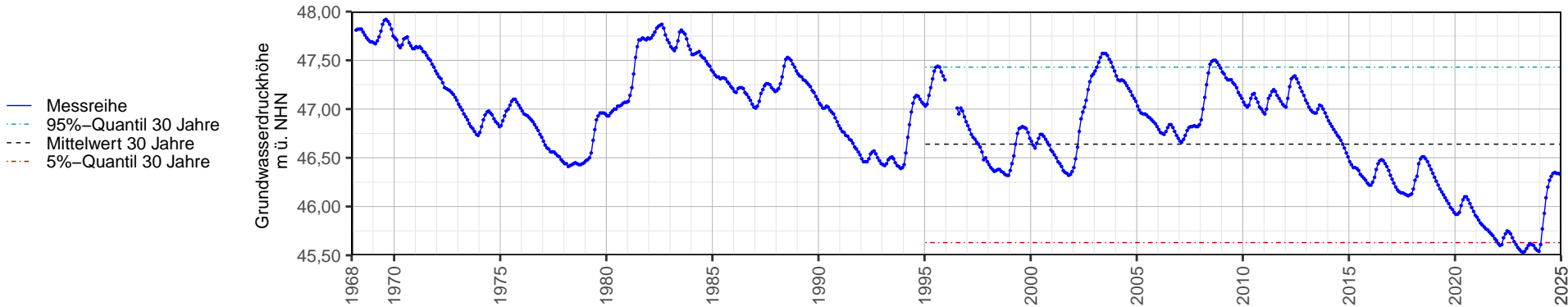
Zeitraum	Parameter	Jan	Feb	Mrz	Apr	Mai	Jun	Jul	Aug	Sep	Okt	Nov	Dez	Ø Apr – Sep	Ø Jahr
Berichtsjahr (2024)	Max	39,58	39,76	39,82	39,84	39,79	39,79	39,77	39,65	39,65	39,64	39,62	39,64	39,75	39,71
	Mittel	39,49	39,68	39,78	39,81	39,71	39,75	39,69	39,60	39,60	39,61	39,59	39,60	39,69	39,66
	Min	39,37	39,59	39,73	39,78	39,63	39,69	39,61	39,54	39,56	39,59	39,57	39,58	39,63	39,60
Abweichung gegenüber Vorjahr (2024) – (2023)	Mittel	0,42	0,55	0,59	0,57	0,53	0,72	0,65	0,54	0,61	0,57	0,50	0,38	0,60	0,55
Abweichung gegenüber 30-jährigen Monatsmitteln (2024) – (Ø 1995 bis 2024)	Mittel	-0,16	-0,01	0,05	0,07	0,04	0,14	0,12	0,07	0,07	0,06	0,02	0,02	0,08	0,04

Messstelle: HL22.1
Baujahr: 1967

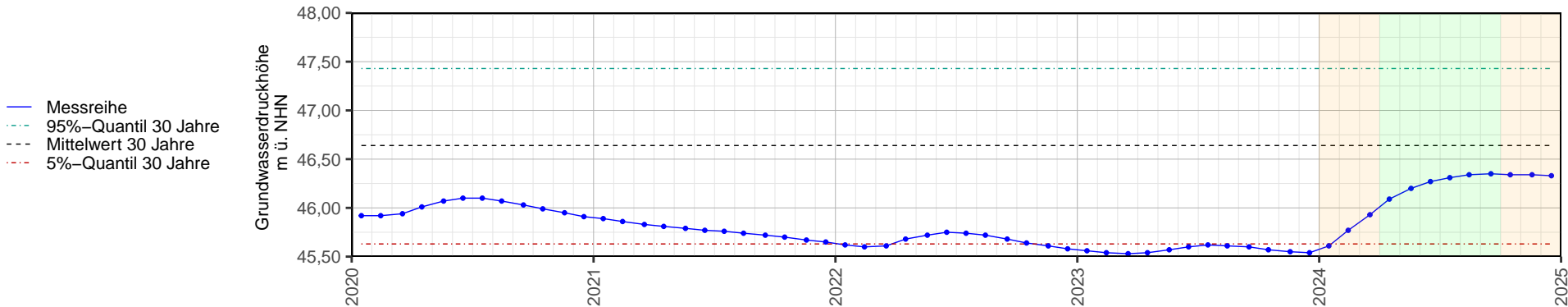
R: 553398 H: 5903587
MPH: 60.6 m ü. NHN
FOK: 20.6 m ü. NHN
FUK: 18.6 m ü. NHN

Grundwasserleiter:
Oberer Hauptaquifer

Darstellung gesamte Messreihe



Ausschnitt letzte 5 Jahre



Zeitraum	Parameter	Jan	Feb	Mrz	Apr	Mai	Jun	Jul	Aug	Sep	Okt	Nov	Dez	Ø Apr – Sep	Ø Jahr
Berichtsjahr (2024)	Max	45,69	45,84	46,02	46,15	46,24	46,29	46,33	46,34	46,36	46,36	46,36	46,34	46,28	46,19
	Mittel	45,61	45,77	45,93	46,09	46,20	46,27	46,31	46,34	46,35	46,34	46,34	46,33	46,26	46,16
	Min	45,55	45,70	45,85	46,03	46,16	46,24	46,29	46,33	46,34	46,33	46,32	46,31	46,23	46,12
Abweichung gegenüber Vorjahr (2024) – (2023)	Mittel	0,05	0,23	0,40	0,55	0,63	0,67	0,69	0,73	0,75	0,77	0,79	0,79	0,67	0,59
Abweichung gegenüber 30-jährigen Monatsmitteln (2024) – (Ø 1995 bis 2024)	Mittel	-0,97	-0,82	-0,67	-0,55	-0,47	-0,42	-0,39	-0,35	-0,32	-0,30	-0,28	-0,26	-0,42	-0,48

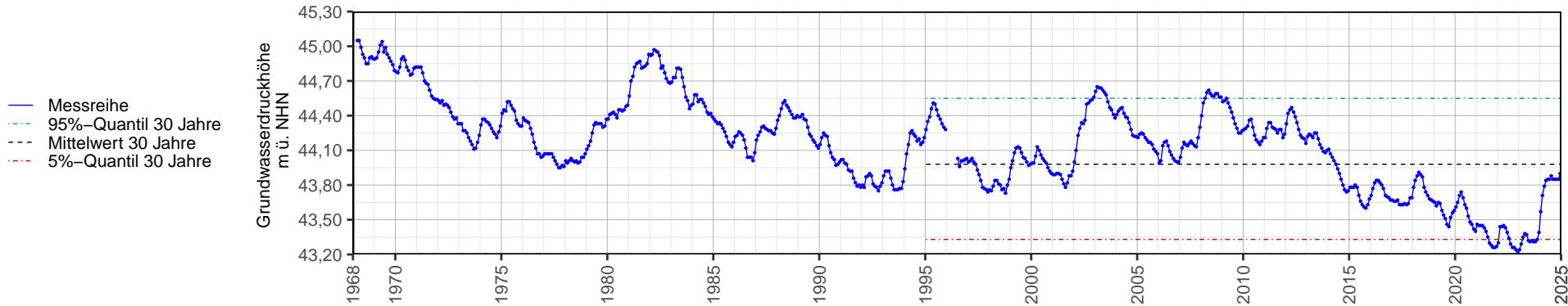
Messstelle: HL22.2
Baujahr: 1967

R: 553398 H: 5903587
MPH: 60.48 m ü. NHN

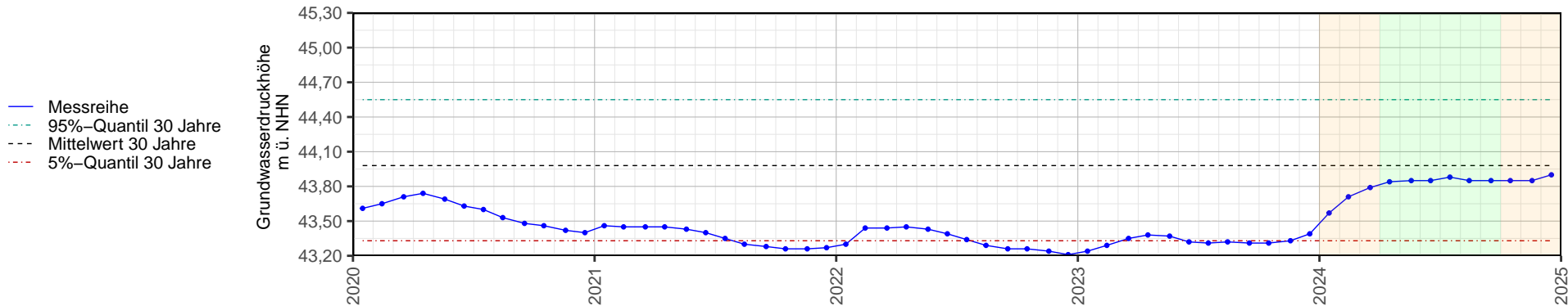
FOK: -54.4 m ü. NHN
FUK: -56.4 m ü. NHN

Grundwasserleiter:
Unterer Hauptaquifer

Darstellung gesamte Messreihe



Ausschnitt letzte 5 Jahre



Zeitraum	Parameter	Jan	Feb	Mrz	Apr	Mai	Jun	Jul	Aug	Sep	Okt	Nov	Dez	Ø Apr – Sep	Ø Jahr
Berichtsjahr (2024)	Max	43,63	43,79	43,84	43,88	43,88	43,88	43,90	43,88	43,89	43,90	43,89	43,95	43,89	43,86
	Mittel	43,57	43,71	43,79	43,84	43,85	43,85	43,88	43,85	43,85	43,85	43,85	43,90	43,85	43,82
	Min	43,49	43,63	43,73	43,80	43,82	43,83	43,85	43,82	43,80	43,82	43,82	43,85	43,82	43,77
Abweichung gegenüber Vorjahr (2024) – (2023)	Mittel	0,33	0,42	0,44	0,46	0,48	0,53	0,57	0,53	0,54	0,54	0,52	0,51	0,51	0,49
Abweichung gegenüber 30-jährigen Monatsmitteln (2024) – (Ø 1995 bis 2024)	Mittel	-0,39	-0,29	-0,25	-0,22	-0,19	-0,16	-0,11	-0,11	-0,09	-0,07	-0,07	-0,03	-0,15	-0,16

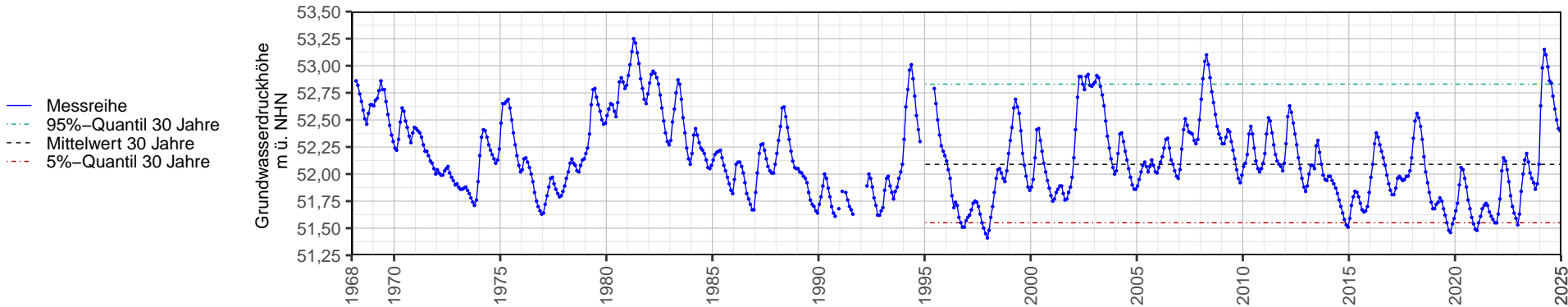
Messstelle: HL24
Baujahr: 1967

R: 553468 H: 5896475
MPH: 54.74 m ü. NHN

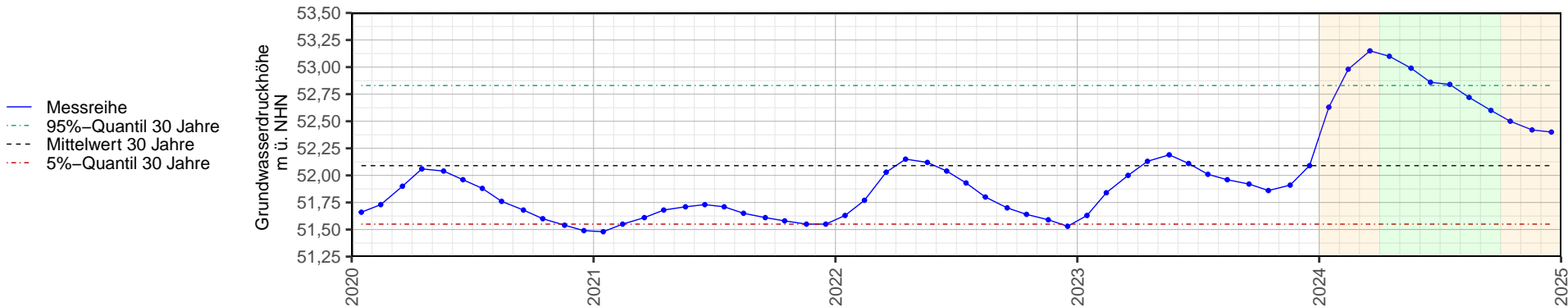
FOK: -5.2 m ü. NHN
FUK: -7.2 m ü. NHN

Grundwasserleiter:
Unterer Hauptaquifer

Darstellung gesamte Messreihe



Ausschnitt letzte 5 Jahre



Zeitraum	Parameter	Jan	Feb	Mrz	Apr	Mai	Jun	Jul	Aug	Sep	Okt	Nov	Dez	Ø Apr – Sep	Ø Jahr
Berichtsjahr (2024)	Max	52,84	53,10	53,16	53,14	53,06	52,92	52,87	52,77	52,66	52,55	52,46	52,42	52,90	52,83
	Mittel	52,63	52,98	53,15	53,10	52,99	52,86	52,84	52,72	52,60	52,50	52,42	52,40	52,85	52,77
	Min	52,34	52,85	53,11	53,05	52,92	52,81	52,79	52,66	52,55	52,46	52,38	52,38	52,80	52,69
Abweichung gegenüber Vorjahr (2024) – (2023)	Mittel	1,00	1,14	1,15	0,97	0,80	0,75	0,83	0,76	0,68	0,64	0,51	0,31	0,80	0,80
Abweichung gegenüber 30-jährigen Monatsmitteln (2024) – (Ø 1995 bis 2024)	Mittel	0,63	0,88	0,94	0,83	0,74	0,64	0,69	0,65	0,60	0,56	0,50	0,46	0,69	0,68

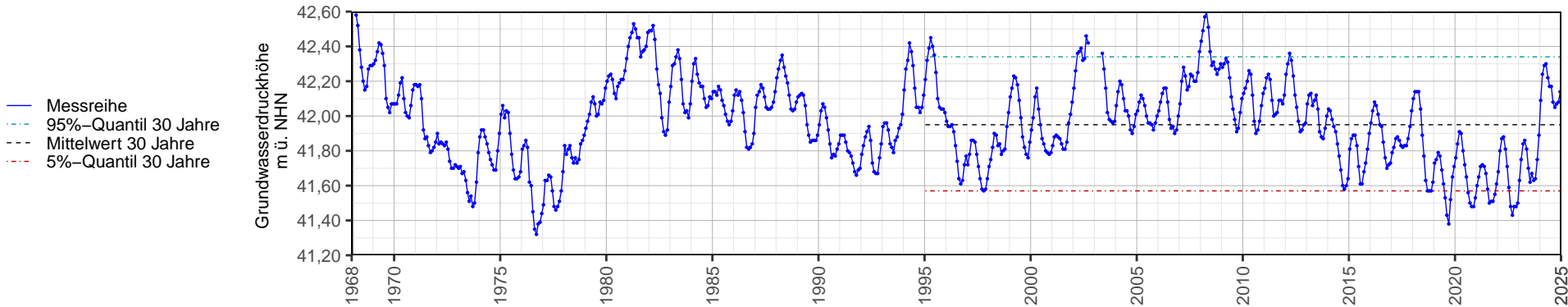
Messstelle: HL25
Baujahr: 1967

R: 550309 H: 5902068
MPH: 70.25 m ü. NHN

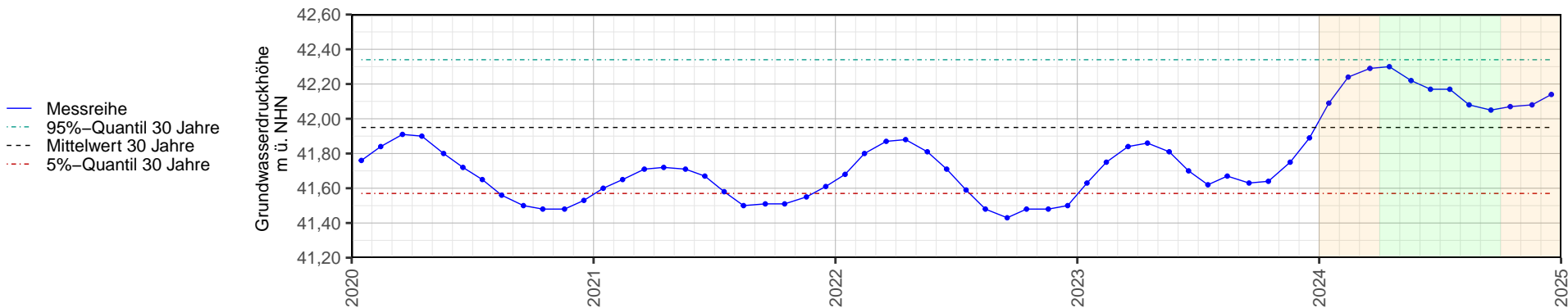
FOK: -12.7 m ü. NHN
FUK: -14.7 m ü. NHN

Grundwasserleiter:
Oberer Hauptaquifer

Darstellung gesamte Messreihe



Ausschnitt letzte 5 Jahre



Zeitraum	Parameter	Jan	Feb	Mrz	Apr	Mai	Jun	Jul	Aug	Sep	Okt	Nov	Dez	Ø Apr – Sep	Ø Jahr
Berichtsjahr (2024)	Max	42,15	42,32	42,33	42,33	42,29	42,20	42,22	42,12	42,09	42,11	42,13	42,20	42,21	42,21
	Mittel	42,09	42,24	42,29	42,30	42,22	42,17	42,17	42,08	42,05	42,07	42,08	42,14	42,16	42,16
	Min	42,02	42,15	42,26	42,27	42,18	42,15	42,12	42,03	42,02	42,04	42,05	42,10	42,13	42,12
Abweichung gegenüber Vorjahr (2024) – (2023)	Mittel	0,46	0,49	0,45	0,44	0,41	0,47	0,55	0,41	0,42	0,43	0,33	0,25	0,44	0,43
Abweichung gegenüber 30-jährigen Monatsmitteln (2024) – (Ø 1995 bis 2024)	Mittel	0,11	0,20	0,20	0,21	0,17	0,20	0,26	0,22	0,22	0,25	0,23	0,23	0,21	0,21

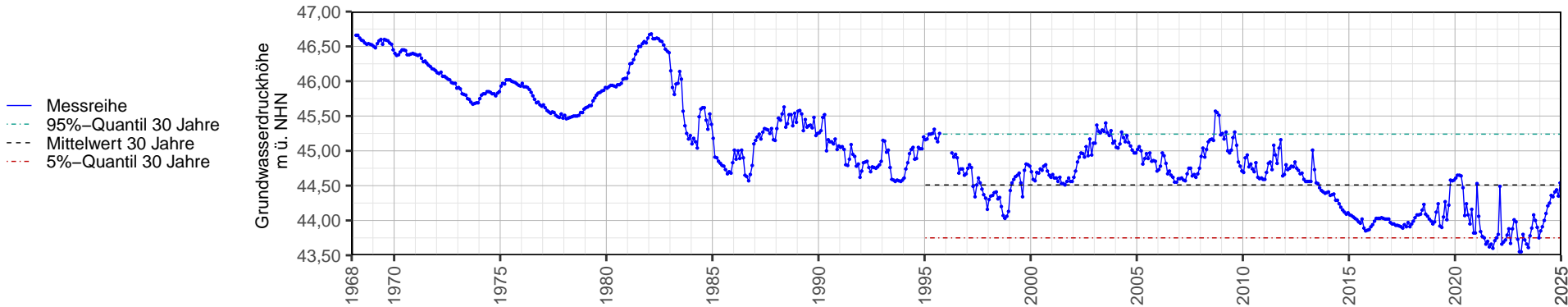
Messstelle: HL27.1
Baujahr: 1967

R: 555802 H: 5902758
MPH: 79 m ü. NHN

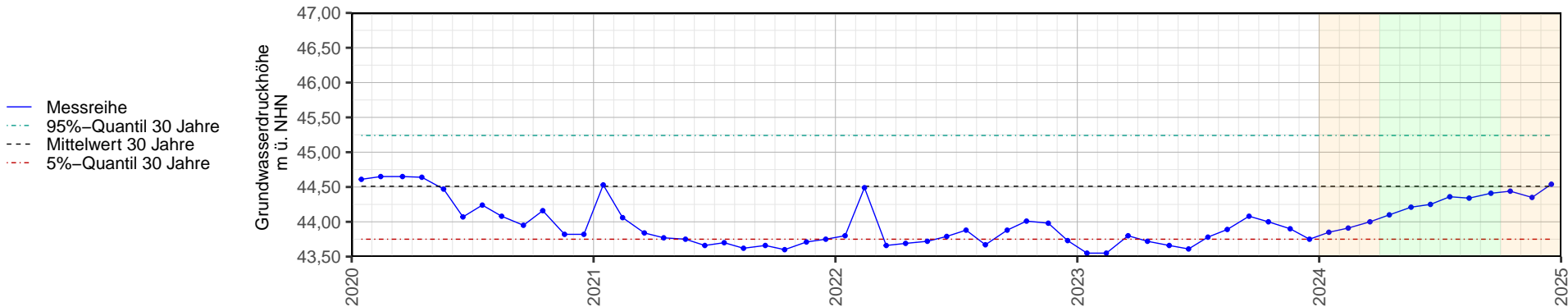
FOK: -82.9 m ü. NHN
FUK: -84.9 m ü. NHN

Grundwasserleiter:
Unterer Hauptaquifer

Darstellung gesamte Messreihe



Ausschnitt letzte 5 Jahre



Zeitraum	Parameter	Jan	Feb	Mrz	Apr	Mai	Jun	Jul	Aug	Sep	Okt	Nov	Dez	Ø Apr – Sep	Ø Jahr
Berichtsjahr (2024)	Max	44,09	44,16	44,29	44,20	44,38	44,43	44,72	44,58	44,74	44,74	44,63	44,75	44,51	44,48
	Mittel	43,85	43,91	44,00	44,10	44,21	44,25	44,36	44,34	44,41	44,44	44,35	44,54	44,28	44,23
	Min	43,67	43,75	43,89	43,95	44,08	44,11	44,14	44,18	44,22	44,27	44,20	44,18	44,11	44,05
Abweichung gegenüber Vorjahr (2024) – (2023)	Mittel	0,30	0,36	0,20	0,38	0,55	0,64	0,58	0,45	0,33	0,44	0,45	0,79	0,49	0,46
Abweichung gegenüber 30-jährigen Monatsmitteln (2024) – (Ø 1995 bis 2024)	Mittel	-0,65	-0,64	-0,54	-0,45	-0,32	-0,28	-0,19	-0,16	-0,11	-0,07	-0,09	0,11	-0,25	-0,28

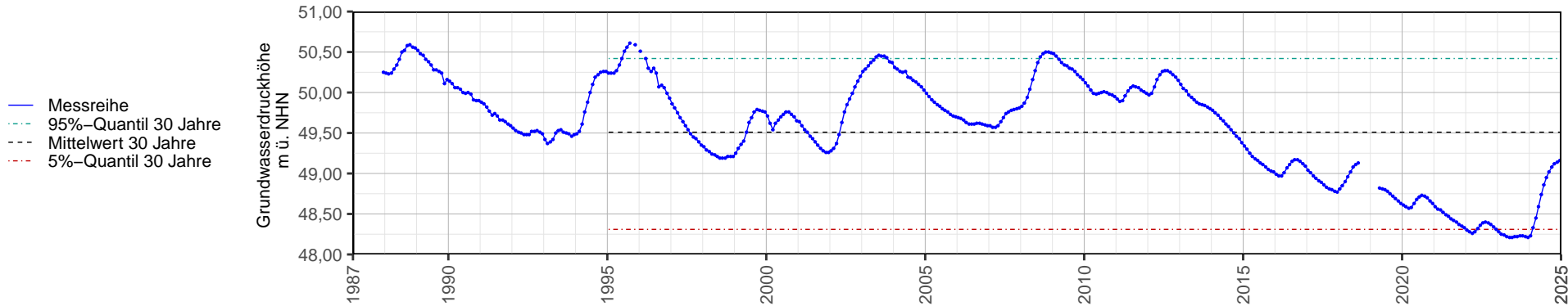
Messstelle: HL27.2
Baujahr: 1987

R: 555802 H: 5902758
MPH: 79.88 m ü. NHN

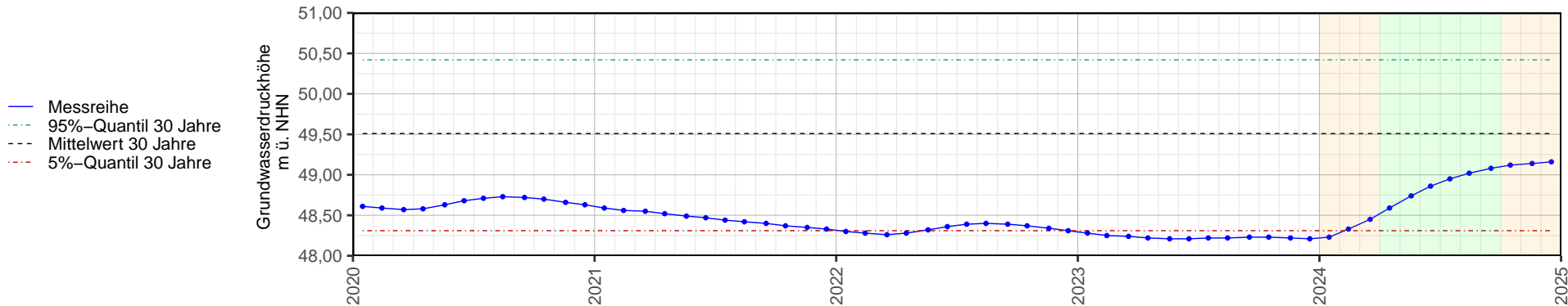
FOK: 44.1 m ü. NHN
FUK: 39.1 m ü. NHN

Grundwasserleiter:
Quartär

Darstellung gesamte Messreihe



Ausschnitt letzte 5 Jahre



Zeitraum	Parameter	Jan	Feb	Mrz	Apr	Mai	Jun	Jul	Aug	Sep	Okt	Nov	Dez	Ø Apr – Sep	Ø Jahr
Berichtsjahr (2024)	Max	48,28	48,38	48,52	48,66	48,80	48,91	48,99	49,05	49,10	49,13	49,16	49,17	48,92	48,85
	Mittel	48,23	48,33	48,45	48,59	48,74	48,86	48,95	49,02	49,08	49,12	49,14	49,16	48,87	48,81
	Min	48,21	48,27	48,39	48,52	48,67	48,80	48,91	48,99	49,06	49,10	49,13	49,14	48,83	48,77
Abweichung gegenüber Vorjahr (2024) – (2023)	Mittel	–0,05	0,08	0,21	0,37	0,53	0,65	0,73	0,80	0,85	0,89	0,92	0,95	0,65	0,58
Abweichung gegenüber 30-jährigen Monatsmitteln (2024) – (Ø 1995 bis 2024)	Mittel	–1,29	–1,14	–1,05	–0,89	–0,77	–0,67	–0,59	–0,52	–0,47	–0,38	–0,38	–0,30	–0,65	–0,70

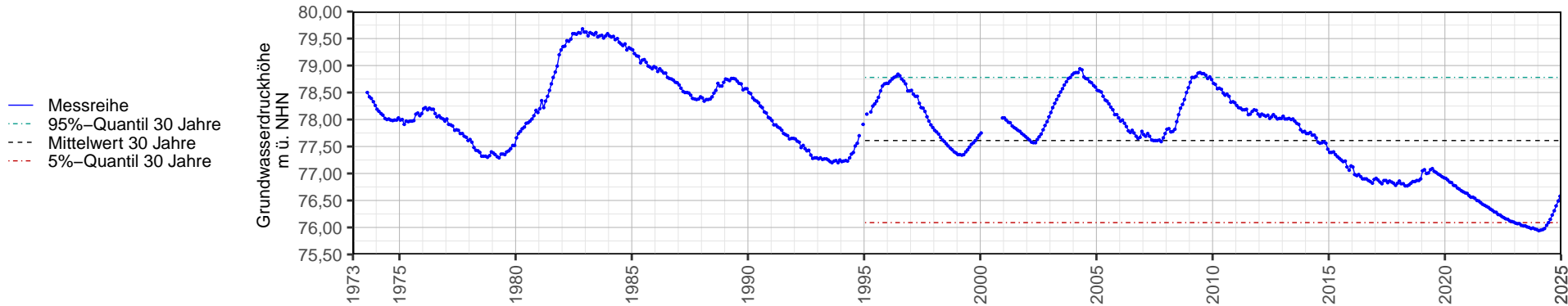
Messstelle: HL28.2
Baujahr: 1967

R: 564858 H: 5898019
MPH: 125.41 m ü. NHN

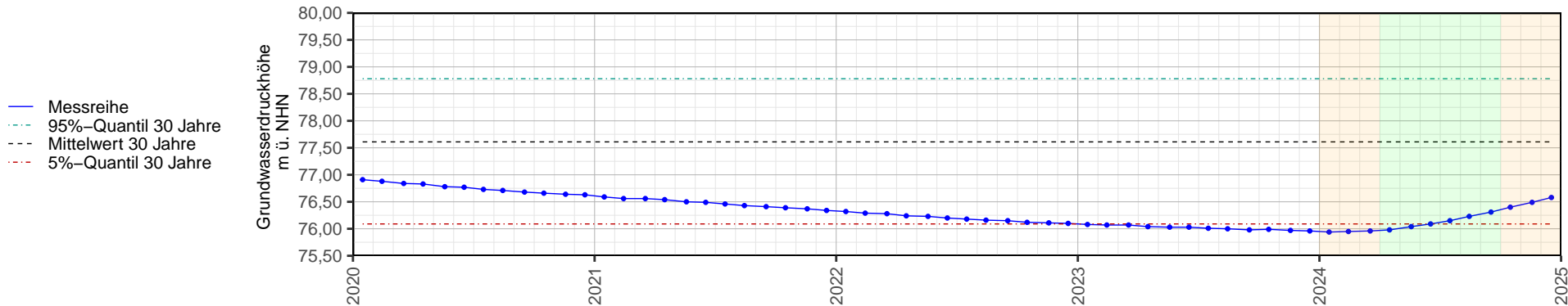
FOK: 57.5 m ü. NHN
FUK: 55.5 m ü. NHN

Grundwasserleiter:
Quartär

Darstellung gesamte Messreihe



Ausschnitt letzte 5 Jahre



Zeitraum	Parameter	Jan	Feb	Mrz	Apr	Mai	Jun	Jul	Aug	Sep	Okt	Nov	Dez	Ø Apr – Sep	Ø Jahr
Berichtsjahr (2024)	Max	76,09	76,13	76,05	76,11	76,11	76,18	76,23	76,29	76,43	76,49	76,60	76,73	76,23	76,29
	Mittel	75,94	75,95	75,96	75,98	76,04	76,09	76,15	76,23	76,31	76,40	76,49	76,58	76,13	76,18
	Min	75,82	75,82	75,86	75,88	75,94	76,02	76,07	76,17	76,19	76,26	76,39	76,43	76,04	76,07
Abweichung gegenüber Vorjahr (2024) – (2023)	Mittel	–0,14	–0,12	–0,11	–0,06	0,01	0,06	0,14	0,23	0,33	0,41	0,52	0,62	0,11	0,16
Abweichung gegenüber 30-jährigen Monatsmitteln (2024) – (Ø 1995 bis 2024)	Mittel	–1,70	–1,69	–1,65	–1,64	–1,57	–1,52	–1,45	–1,37	–1,29	–1,18	–1,09	–1,03	–1,48	–1,43

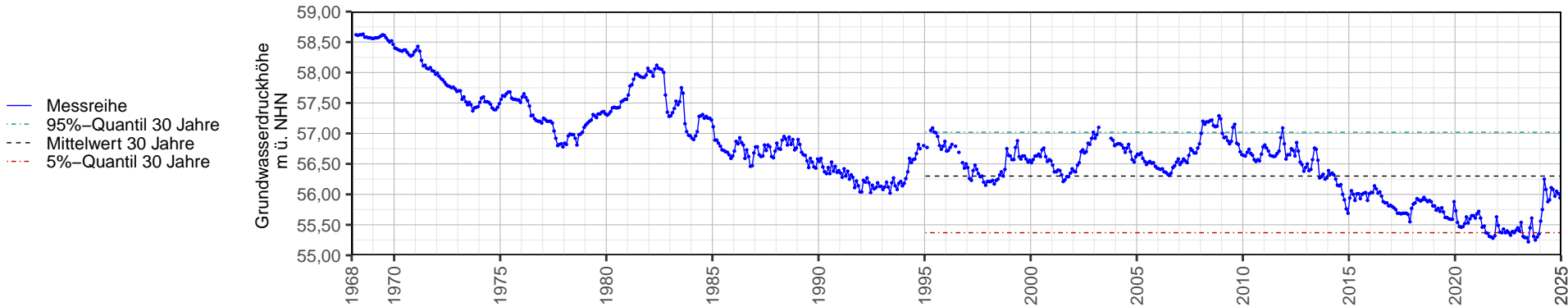
Messstelle: HL28.3
Baujahr: 1967

R: 564858 H: 5898019
MPH: 125.32 m ü. NHN

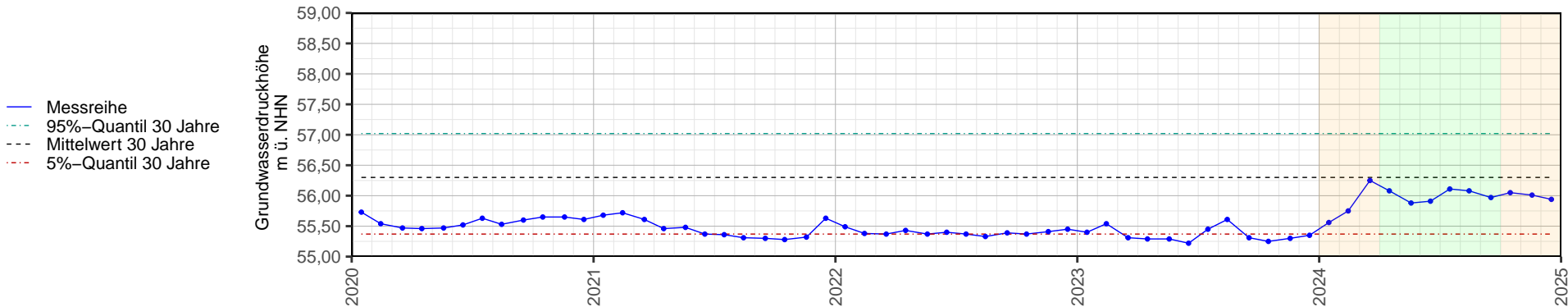
FOK: -7.5 m ü. NHN
FUK: -9.5 m ü. NHN

Grundwasserleiter:
Unterer Hauptaquifer

Darstellung gesamte Messreihe



Ausschnitt letzte 5 Jahre



Zeitraum	Parameter	Jan	Feb	Mrz	Apr	Mai	Jun	Jul	Aug	Sep	Okt	Nov	Dez	Ø Apr – Sep	Ø Jahr
Berichtsjahr (2024)	Max	55,71	55,99	56,37	56,26	55,92	55,98	56,32	56,20	56,08	56,14	56,12	56,02	56,13	56,09
	Mittel	55,56	55,75	56,25	56,08	55,88	55,91	56,11	56,08	55,97	56,05	56,01	55,94	56,00	55,97
	Min	55,39	55,64	56,07	55,89	55,85	55,88	55,97	55,93	55,91	55,93	55,93	55,89	55,91	55,86
Abweichung gegenüber Vorjahr (2024) – (2023)	Mittel	0,16	0,21	0,94	0,79	0,59	0,69	0,66	0,47	0,66	0,80	0,71	0,59	0,64	0,61
Abweichung gegenüber 30-jährigen Monatsmitteln (2024) – (Ø 1995 bis 2024)	Mittel	-0,75	-0,57	-0,07	-0,24	-0,42	-0,38	-0,19	-0,22	-0,27	-0,22	-0,26	-0,37	-0,29	-0,33

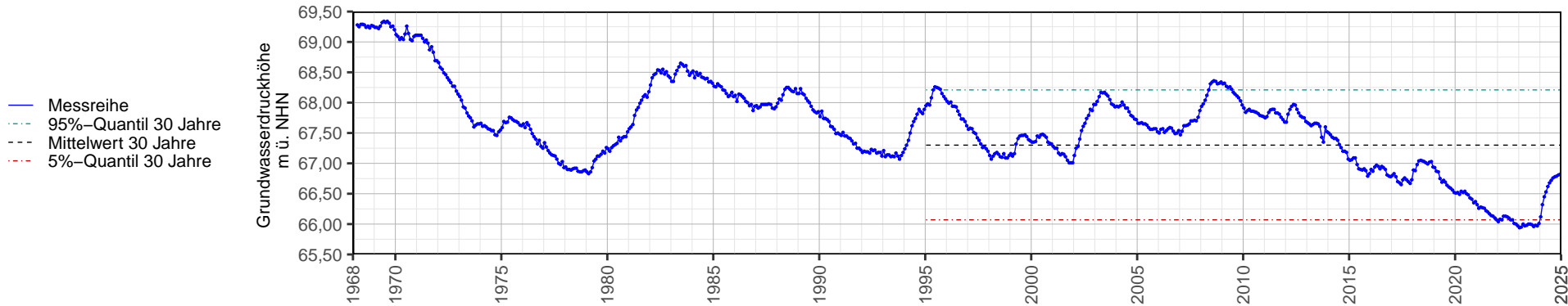
Messstelle: HL32.1
Baujahr: 1967

R: 561528 H: 5893536
MPH: 100.4 m ü. NHN

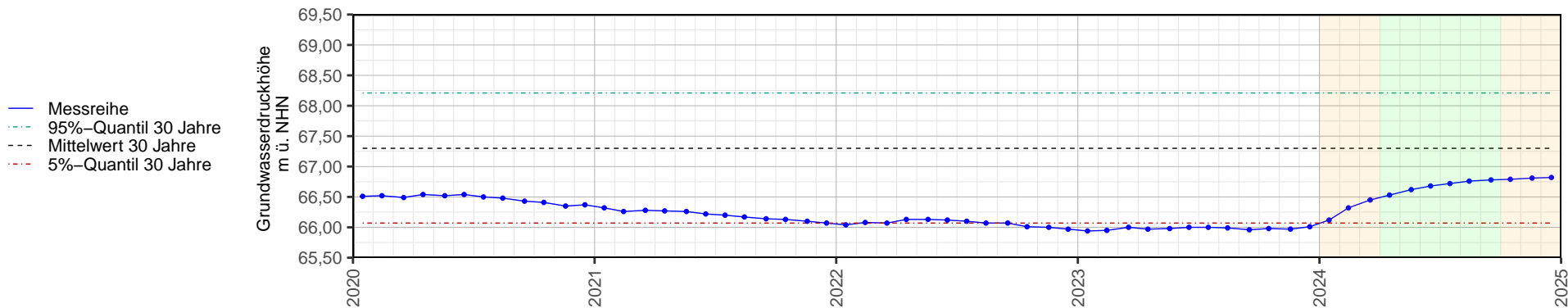
FOK: 6.5 m ü. NHN
FUK: 4.5 m ü. NHN

Grundwasserleiter:
Oberer Hauptaquifer

Darstellung gesamte Messreihe



Ausschnitt letzte 5 Jahre



Zeitraum	Parameter	Jan	Feb	Mrz	Apr	Mai	Jun	Jul	Aug	Sep	Okt	Nov	Dez	Ø Apr – Sep	Ø Jahr
Berichtsjahr (2024)	Max	66,27	66,49	66,62	66,63	66,69	66,74	66,77	66,80	66,91	66,93	66,96	66,95	66,76	66,73
	Mittel	66,12	66,32	66,45	66,53	66,62	66,68	66,72	66,76	66,78	66,79	66,81	66,82	66,68	66,62
	Min	65,93	66,20	66,30	66,41	66,52	66,62	66,67	66,71	66,70	66,70	66,72	66,71	66,61	66,52
Abweichung gegenüber Vorjahr (2024) – (2023)	Mittel	0,18	0,37	0,45	0,56	0,64	0,68	0,72	0,77	0,82	0,81	0,84	0,81	0,70	0,64
Abweichung gegenüber 30-jährigen Monatsmitteln (2024) – (Ø 1995 bis 2024)	Mittel	-1,16	-0,97	-0,87	-0,81	-0,73	-0,67	-0,62	-0,56	-0,51	-0,48	-0,45	-0,42	-0,65	-0,68

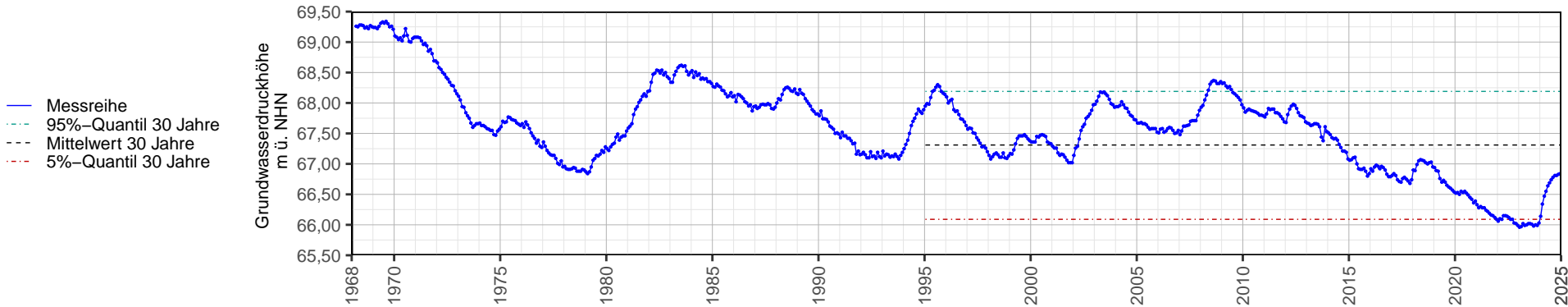
Messstelle: HL32.2
Baujahr: 1967

R: 561514 H: 5893541
MPH: 100.36 m ü. NHN

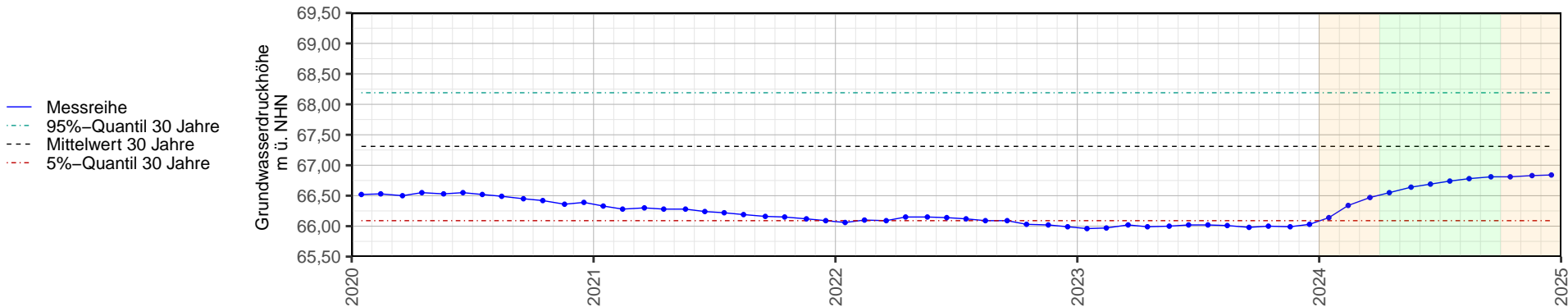
FOK: -13.5 m ü. NHN
FUK: -15.5 m ü. NHN

Grundwasserleiter:
Unterer Hauptaquifer

Darstellung gesamte Messreihe



Ausschnitt letzte 5 Jahre



Zeitraum	Parameter	Jan	Feb	Mrz	Apr	Mai	Jun	Jul	Aug	Sep	Okt	Nov	Dez	Ø Apr – Sep	Ø Jahr
Berichtsjahr (2024)	Max	66,29	66,51	66,64	66,65	66,71	66,76	66,79	66,82	66,93	66,96	66,98	66,97	66,78	66,75
	Mittel	66,14	66,34	66,47	66,55	66,64	66,69	66,74	66,78	66,81	66,81	66,83	66,84	66,70	66,64
	Min	65,95	66,22	66,32	66,43	66,54	66,64	66,69	66,73	66,72	66,72	66,74	66,73	66,62	66,54
Abweichung gegenüber Vorjahr (2024) – (2023)	Mittel	0,18	0,37	0,45	0,56	0,64	0,67	0,72	0,77	0,83	0,81	0,84	0,81	0,70	0,64
Abweichung gegenüber 30-jährigen Monatsmitteln (2024) – (Ø 1995 bis 2024)	Mittel	-1,15	-0,96	-0,86	-0,80	-0,71	-0,66	-0,61	-0,55	-0,50	-0,47	-0,44	-0,42	-0,64	-0,67

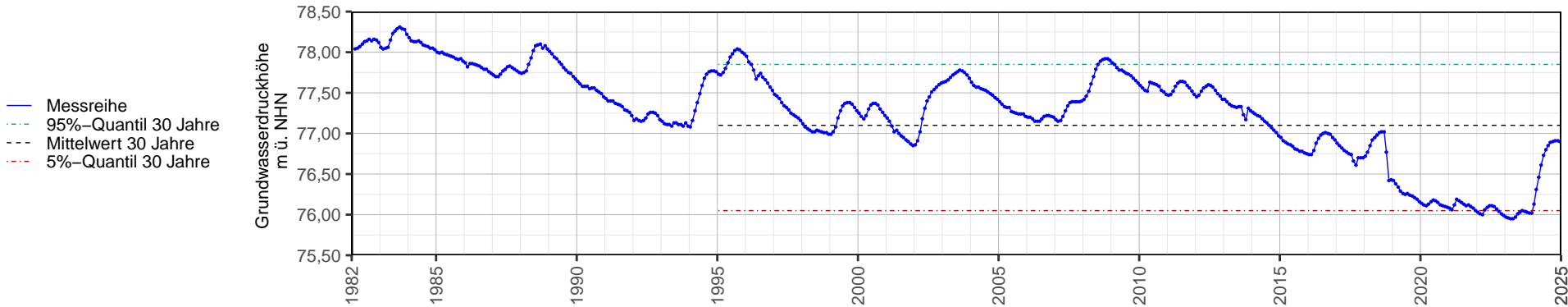
Messstelle: HL32.3
Baujahr: 1981

R: 561514 H: 5893541
MPH: 100.45 m ü. NHN

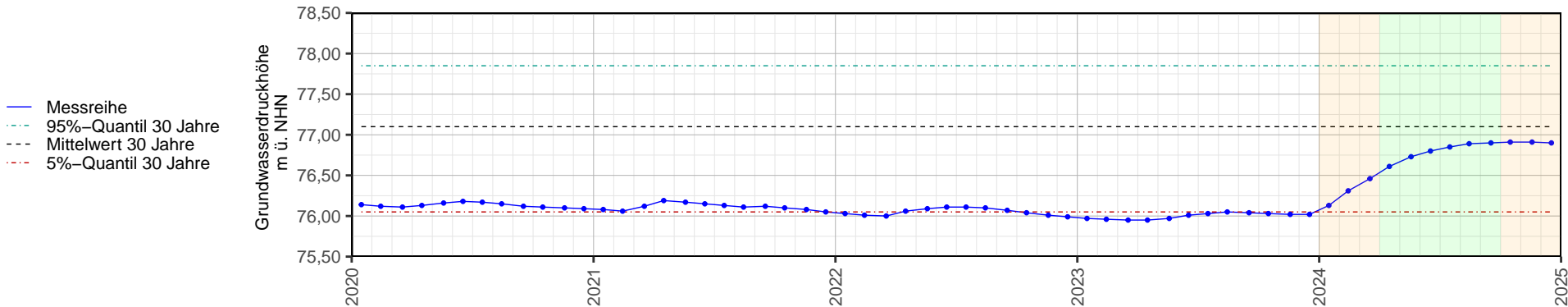
FOK: 66.3 m ü. NHN
FUK: 64.3 m ü. NHN

Grundwasserleiter:
Quartär

Darstellung gesamte Messreihe



Ausschnitt letzte 5 Jahre



Zeitraum	Parameter	Jan	Feb	Mrz	Apr	Mai	Jun	Jul	Aug	Sep	Okt	Nov	Dez	Ø Apr – Sep	Ø Jahr
Berichtsjahr (2024)	Max	76,22	76,38	76,54	76,68	76,77	76,83	76,87	76,90	76,92	76,92	76,93	76,92	76,83	76,74
	Mittel	76,13	76,31	76,46	76,61	76,73	76,80	76,85	76,89	76,90	76,91	76,91	76,90	76,80	76,70
	Min	76,03	76,23	76,38	76,55	76,68	76,78	76,83	76,87	76,89	76,90	76,90	76,88	76,77	76,66
Abweichung gegenüber Vorjahr (2024) – (2023)	Mittel	0,16	0,35	0,51	0,66	0,76	0,79	0,82	0,84	0,86	0,88	0,89	0,88	0,79	0,70
Abweichung gegenüber 30-jährigen Monatsmitteln (2024) – (Ø 1995 bis 2024)	Mittel	-0,94	-0,75	-0,61	-0,48	-0,39	-0,34	-0,29	-0,25	-0,23	-0,19	-0,17	-0,16	-0,33	-0,40

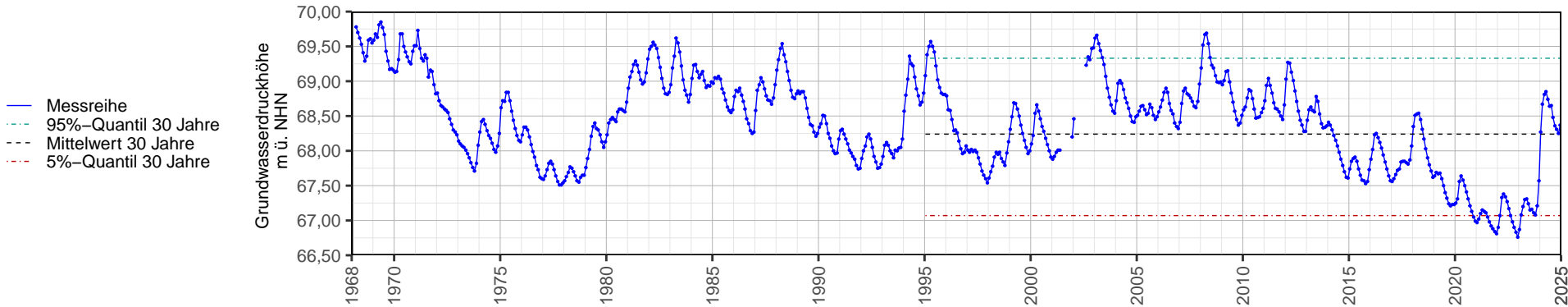
Messstelle: HL33.1
Baujahr: 1967

R: 558374 H: 5891387
MPH: 71.59 m ü. NHN

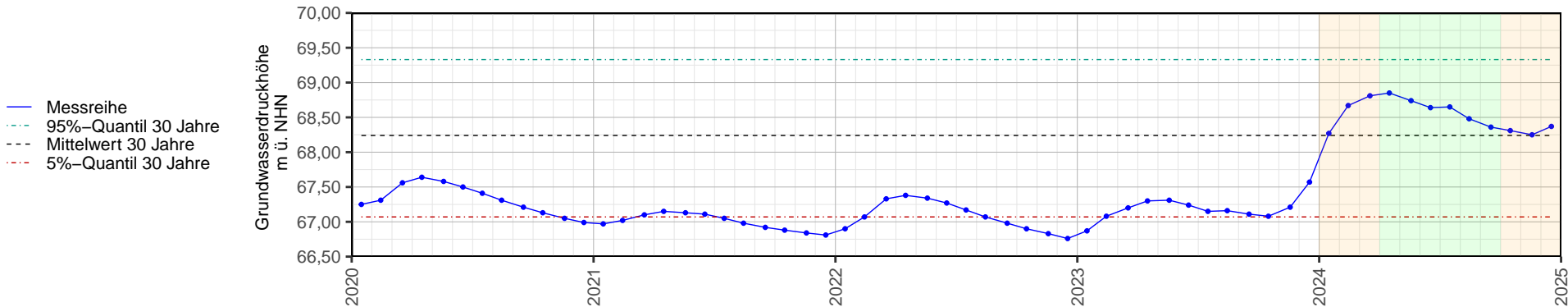
FOK: -0.4 m ü. NHN
FUK: -2.4 m ü. NHN

Grundwasserleiter:
Oberer Hauptaquifer

Darstellung gesamte Messreihe



Ausschnitt letzte 5 Jahre



Zeitraum	Parameter	Jan	Feb	Mrz	Apr	Mai	Jun	Jul	Aug	Sep	Okt	Nov	Dez	Ø Apr – Sep	Ø Jahr
Berichtsjahr (2024)	Max	68,44	68,83	68,84	68,91	68,82	68,69	68,76	68,56	68,41	68,34	68,28	68,43	68,69	68,61
	Mittel	68,27	68,67	68,81	68,85	68,74	68,64	68,65	68,48	68,36	68,31	68,25	68,37	68,62	68,53
	Min	68,01	68,45	68,77	68,78	68,69	68,60	68,56	68,40	68,30	68,27	68,22	68,30	68,56	68,45
Abweichung gegenüber Vorjahr (2024) – (2023)	Mittel	1,40	1,59	1,61	1,55	1,43	1,40	1,50	1,32	1,25	1,23	1,04	0,80	1,41	1,34
Abweichung gegenüber 30-jährigen Monatsmitteln (2024) – (Ø 1995 bis 2024)	Mittel	0,04	0,33	0,37	0,40	0,35	0,31	0,40	0,29	0,24	0,26	0,21	0,28	0,33	0,29

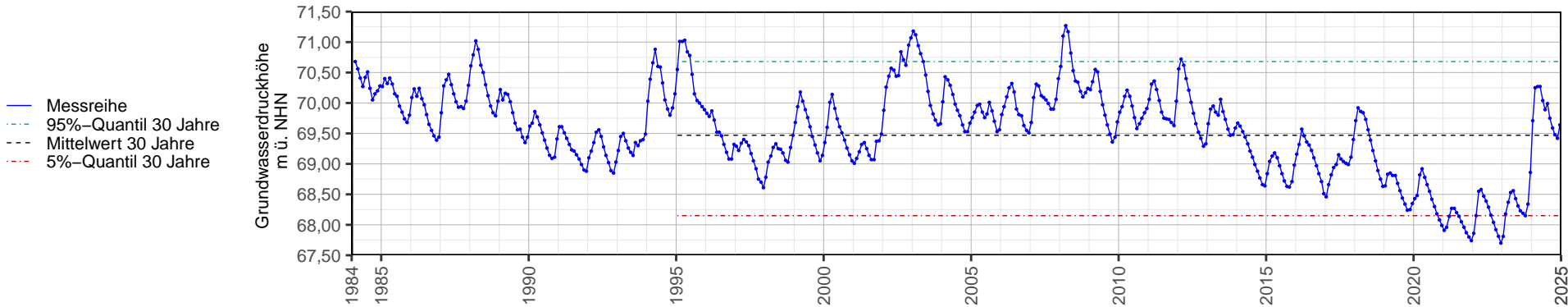
Messstelle: HL33.2
Baujahr: 1982

R: 558376 H: 5891407
MPH: 71.64 m ü. NHN

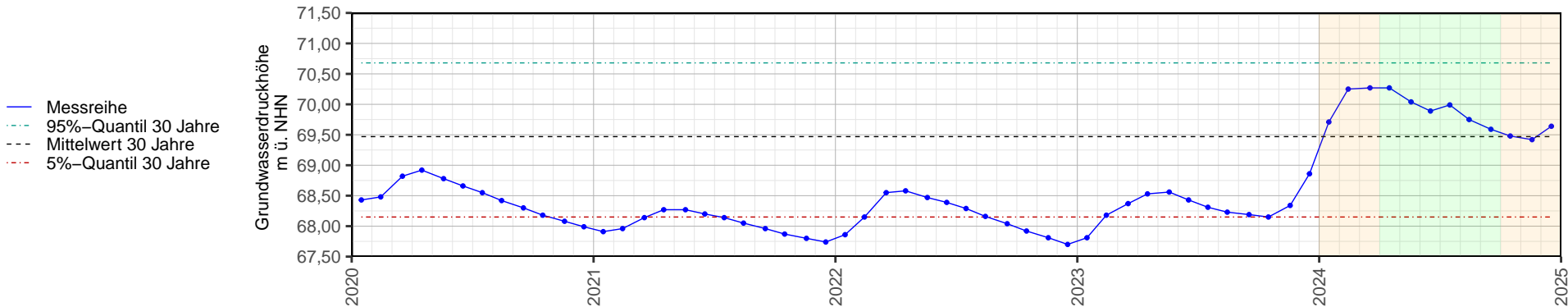
FOK: 67.6 m ü. NHN
FUK: 65.6 m ü. NHN

Grundwasserleiter:
Quartär

Darstellung gesamte Messreihe



Ausschnitt letzte 5 Jahre



Zeitraum	Parameter	Jan	Feb	Mrz	Apr	Mai	Jun	Jul	Aug	Sep	Okt	Nov	Dez	Ø Apr – Sep	Ø Jahr
Berichtsjahr (2024)	Max	69,92	70,45	70,45	70,40	70,17	69,95	70,12	69,85	69,66	69,52	69,45	69,73	70,03	69,97
	Mittel	69,71	70,25	70,27	70,27	70,04	69,89	69,99	69,75	69,59	69,48	69,42	69,64	69,92	69,86
	Min	69,44	69,93	70,14	70,13	69,96	69,84	69,86	69,66	69,51	69,45	69,38	69,49	69,83	69,73
Abweichung gegenüber Vorjahr (2024) – (2023)	Mittel	1,90	2,07	1,90	1,74	1,48	1,46	1,68	1,52	1,40	1,33	1,08	0,78	1,54	1,53
Abweichung gegenüber 30-jährigen Monatsmitteln (2024) – (Ø 1995 bis 2024)	Mittel	0,24	0,58	0,48	0,48	0,36	0,31	0,53	0,39	0,33	0,30	0,24	0,37	0,40	0,39

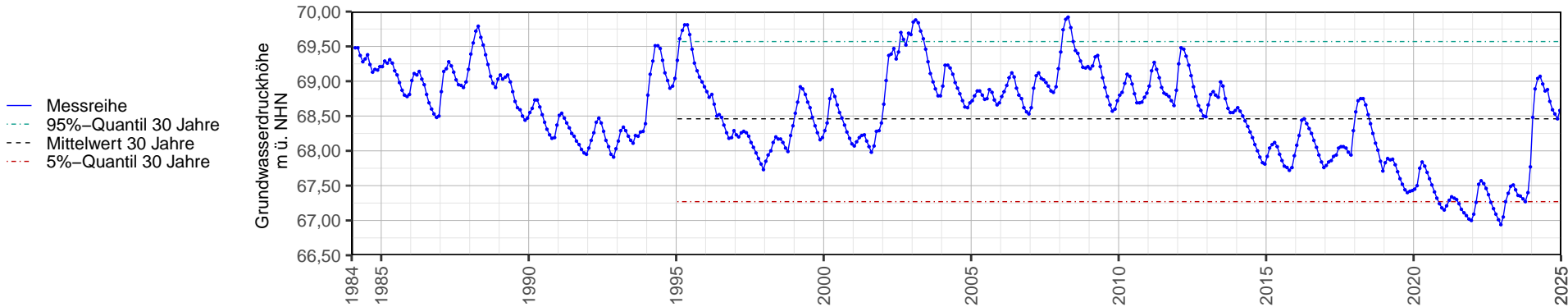
Messstelle: HL33.3
Baujahr: 1982

R: 558376 H: 5891407
MPH: 71.64 m ü. NHN

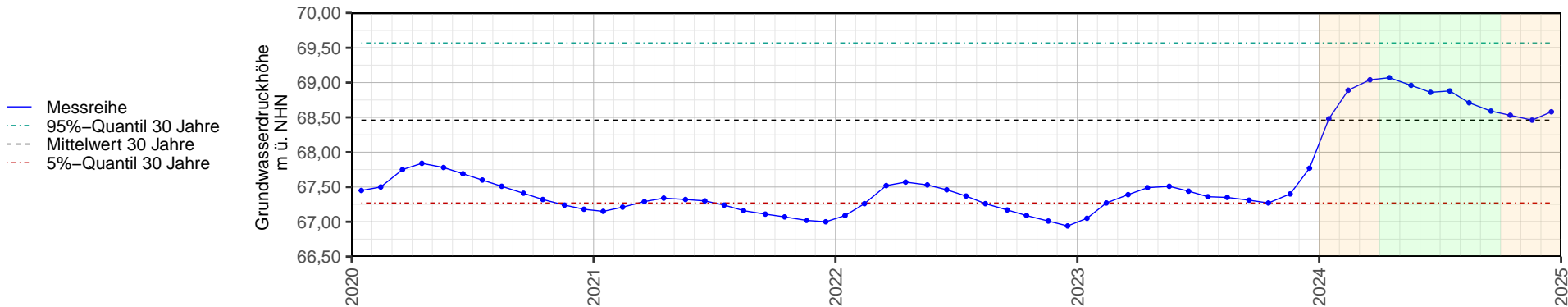
FOK: 50.6 m ü. NHN
FUK: 48.6 m ü. NHN

Grundwasserleiter:
Quartär

Darstellung gesamte Messreihe



Ausschnitt letzte 5 Jahre



Zeitraum	Parameter	Jan	Feb	Mrz	Apr	Mai	Jun	Jul	Aug	Sep	Okt	Nov	Dez	Ø Apr – Sep	Ø Jahr
Berichtsjahr (2024)	Max	68,65	69,06	69,07	69,13	69,05	68,91	68,98	68,78	68,63	68,56	68,49	68,65	68,91	68,83
	Mittel	68,48	68,89	69,04	69,07	68,96	68,86	68,88	68,71	68,59	68,53	68,46	68,58	68,84	68,75
	Min	68,21	68,67	69,00	69,02	68,91	68,82	68,78	68,62	68,51	68,49	68,43	68,51	68,78	68,66
Abweichung gegenüber Vorjahr (2024) – (2023)	Mittel	1,43	1,62	1,65	1,58	1,45	1,42	1,52	1,36	1,28	1,26	1,06	0,81	1,43	1,37
Abweichung gegenüber 30-jährigen Monatsmitteln (2024) – (Ø 1995 bis 2024)	Mittel	0,05	0,32	0,36	0,38	0,32	0,30	0,40	0,31	0,27	0,27	0,22	0,29	0,33	0,29

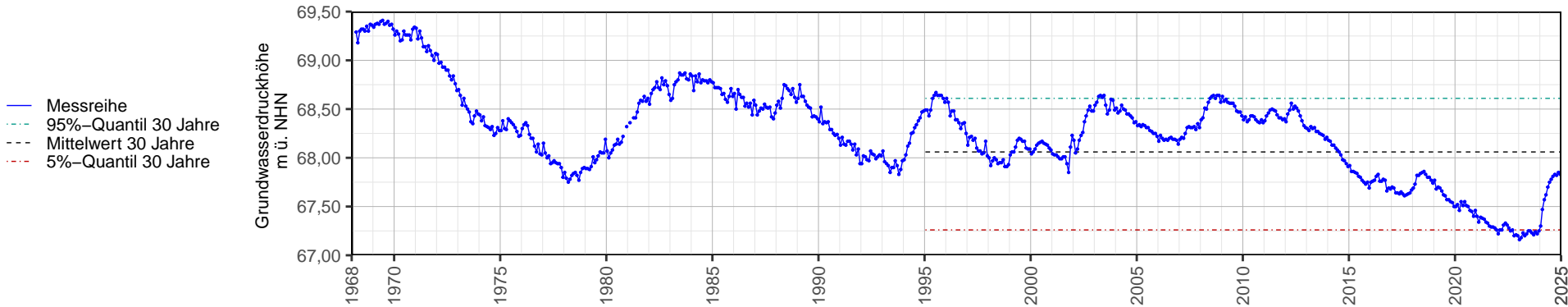
Messstelle: HL34
Baujahr: 1967

R: 565657 H: 5891463
MPH: 114.02 m ü. NHN

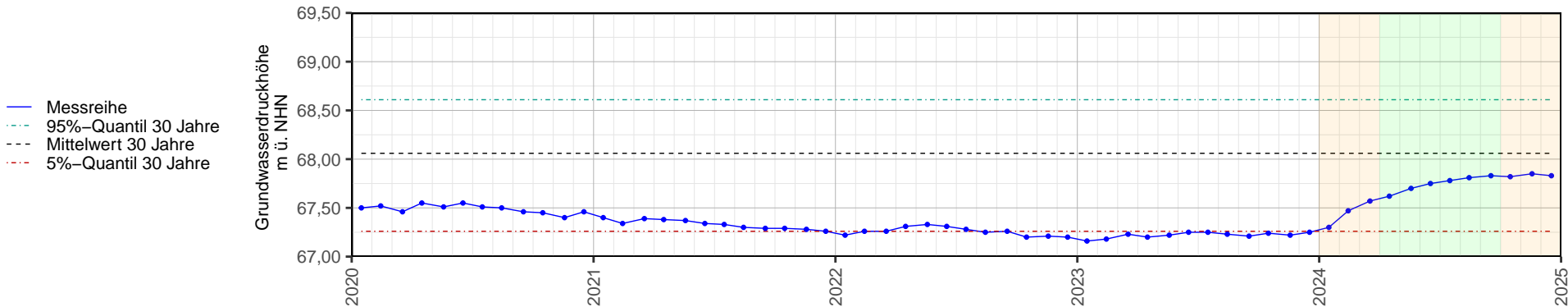
FOK: -12 m ü. NHN
FUK: -14 m ü. NHN

Grundwasserleiter:
Unterer Hauptaquifer

Darstellung gesamte Messreihe



Ausschnitt letzte 5 Jahre



Zeitraum	Parameter	Jan	Feb	Mrz	Apr	Mai	Jun	Jul	Aug	Sep	Okt	Nov	Dez	Ø Apr – Sep	Ø Jahr
Berichtsjahr (2024)	Max	67,52	67,68	67,78	67,76	67,79	67,83	67,85	67,88	68,01	68,02	68,04	68,03	67,85	67,85
	Mittel	67,30	67,47	67,57	67,62	67,70	67,75	67,78	67,81	67,83	67,82	67,85	67,83	67,75	67,69
	Min	67,06	67,31	67,38	67,44	67,57	67,68	67,71	67,74	67,70	67,69	67,69	67,67	67,64	67,55
Abweichung gegenüber Vorjahr (2024) – (2023)	Mittel	0,14	0,29	0,34	0,42	0,48	0,50	0,53	0,58	0,62	0,58	0,63	0,58	0,52	0,47
Abweichung gegenüber 30-jährigen Monatsmitteln (2024) – (Ø 1995 bis 2024)	Mittel	-0,74	-0,58	-0,49	-0,46	-0,39	-0,33	-0,30	-0,25	-0,22	-0,22	-0,19	-0,19	-0,32	-0,37

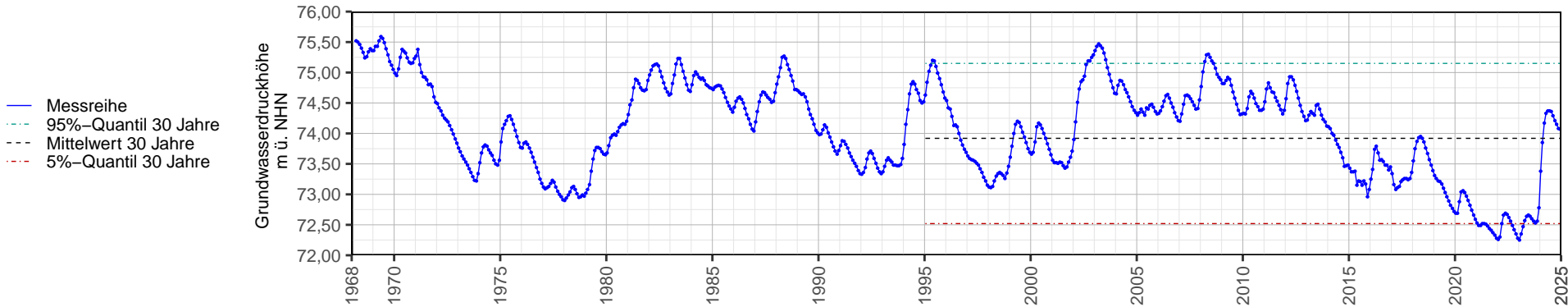
Messstelle: HL35
Baujahr: 1967

R: 558276 H: 5888523
MPH: 81.3 m ü. NHN

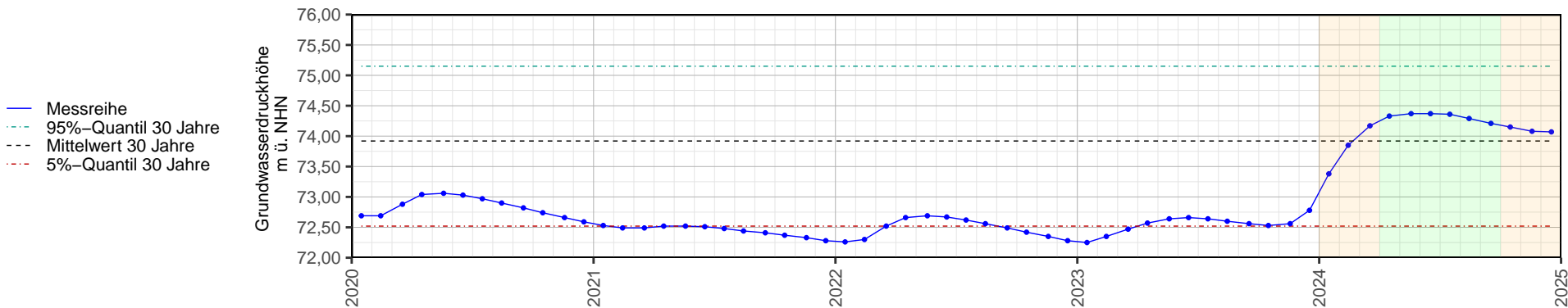
FOK: -12.2 m ü. NHN
FUK: -14.2 m ü. NHN

Grundwasserleiter:
Unterer Hauptaquifer

Darstellung gesamte Messreihe



Ausschnitt letzte 5 Jahre



Zeitraum	Parameter	Jan	Feb	Mrz	Apr	Mai	Jun	Jul	Aug	Sep	Okt	Nov	Dez	Ø Apr – Sep	Ø Jahr
Berichtsjahr (2024)	Max	73,63	74,04	74,27	74,38	74,39	74,38	74,41	74,34	74,25	74,19	74,11	74,11	74,36	74,21
	Mittel	73,38	73,85	74,17	74,33	74,37	74,37	74,36	74,29	74,21	74,15	74,08	74,07	74,32	74,14
	Min	73,04	73,65	74,05	74,27	74,35	74,34	74,32	74,23	74,15	74,10	74,03	74,04	74,28	74,05
Abweichung gegenüber Vorjahr (2024) – (2023)	Mittel	1,13	1,50	1,70	1,76	1,73	1,71	1,72	1,69	1,65	1,62	1,52	1,29	1,71	1,59
Abweichung gegenüber 30-jährigen Monatsmitteln (2024) – (Ø 1995 bis 2024)	Mittel	-0,45	-0,05	0,17	0,27	0,31	0,33	0,36	0,34	0,32	0,33	0,31	0,30	0,32	0,22

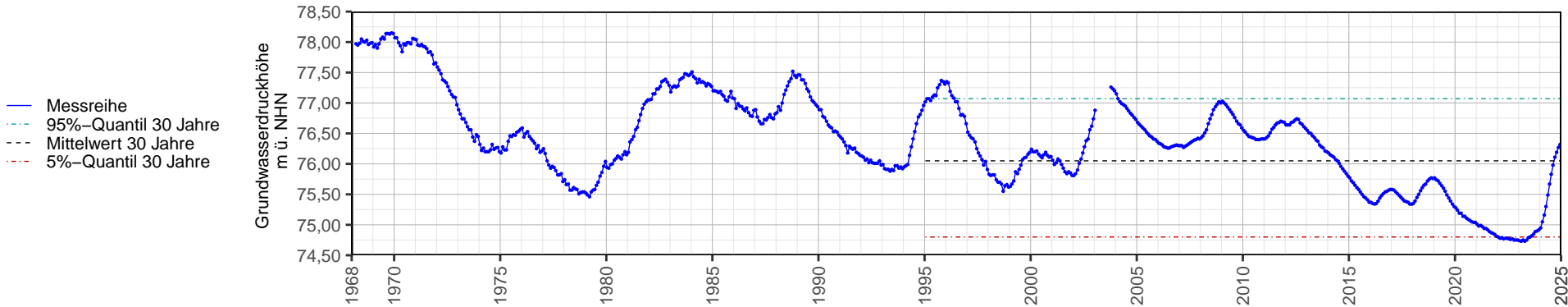
Messstelle: HL36.1
Baujahr: 1967

R: 564913 H: 5888023
MPH: 95.1 m ü. NHN

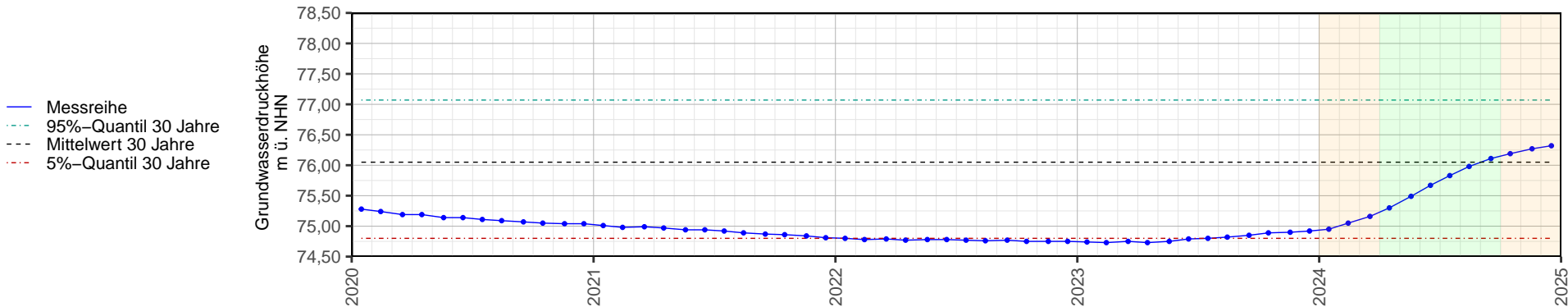
FOK: 61.3 m ü. NHN
FUK: 59.3 m ü. NHN

Grundwasserleiter:
Quartär

Darstellung gesamte Messreihe



Ausschnitt letzte 5 Jahre



Zeitraum	Parameter	Jan	Feb	Mrz	Apr	Mai	Jun	Jul	Aug	Sep	Okt	Nov	Dez	Ø Apr – Sep	Ø Jahr
Berichtsjahr (2024)	Max	75,14	75,31	75,32	75,48	75,63	75,81	75,95	76,06	76,25	76,29	76,40	76,49	75,86	75,84
	Mittel	74,95	75,05	75,16	75,30	75,49	75,67	75,83	75,98	76,11	76,19	76,27	76,32	75,73	75,69
	Min	74,77	74,88	75,00	75,15	75,34	75,53	75,72	75,91	75,98	76,05	76,15	76,18	75,61	75,56
Abweichung gegenüber Vorjahr (2024) – (2023)	Mittel	0,21	0,32	0,41	0,57	0,74	0,88	1,03	1,16	1,26	1,30	1,37	1,40	0,94	0,88
Abweichung gegenüber 30-jährigen Monatsmitteln (2024) – (Ø 1995 bis 2024)	Mittel	-1,12	-0,98	-0,87	-0,74	-0,55	-0,37	-0,21	-0,06	0,08	0,11	0,19	0,26	-0,31	-0,36

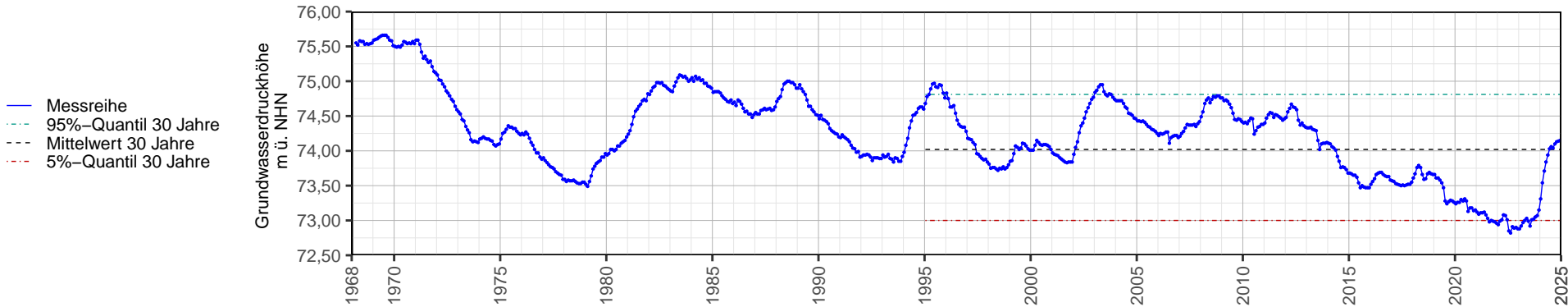
Messstelle: HL36.2
Baujahr: 1967

R: 564913 H: 5888023
MPH: 95.18 m ü. NHN

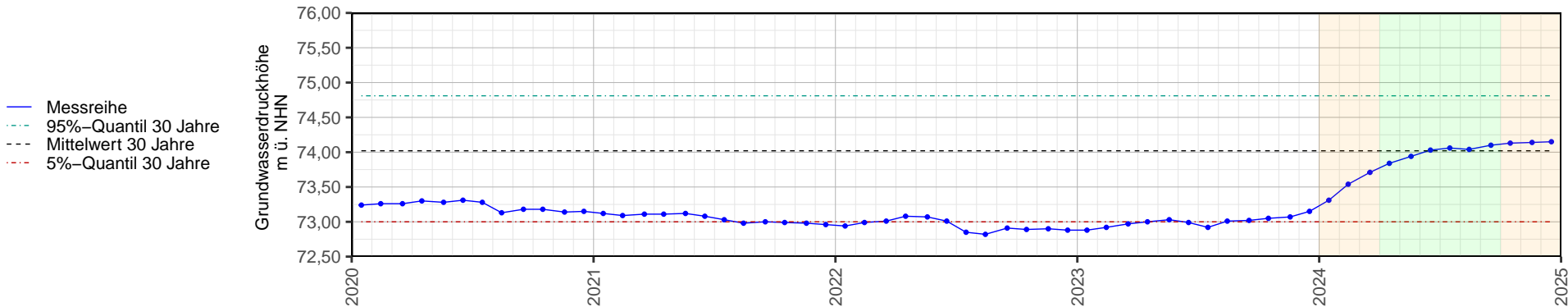
FOK: -20.7 m ü. NHN
FUK: -22.7 m ü. NHN

Grundwasserleiter:
Unterer Hauptaquifer

Darstellung gesamte Messreihe



Ausschnitt letzte 5 Jahre



Zeitraum	Parameter	Jan	Feb	Mrz	Apr	Mai	Jun	Jul	Aug	Sep	Okt	Nov	Dez	Ø Apr – Sep	Ø Jahr
Berichtsjahr (2024)	Max	73,42	73,65	73,84	73,92	74,01	74,08	74,11	74,09	74,19	74,22	74,23	74,22	74,07	74,00
	Mittel	73,31	73,54	73,71	73,84	73,94	74,03	74,06	74,04	74,10	74,13	74,14	74,15	74,00	73,92
	Min	73,20	73,38	73,60	73,76	73,88	73,98	73,99	74,00	74,05	74,08	74,10	74,10	73,94	73,84
Abweichung gegenüber Vorjahr (2024) – (2023)	Mittel	0,43	0,62	0,74	0,84	0,91	1,04	1,14	1,03	1,08	1,08	1,07	1,00	1,00	0,92
Abweichung gegenüber 30-jährigen Monatsmitteln (2024) – (Ø 1995 bis 2024)	Mittel	-0,70	-0,49	-0,34	-0,24	-0,14	-0,02	0,06	0,06	0,10	0,13	0,15	0,17	-0,03	-0,10

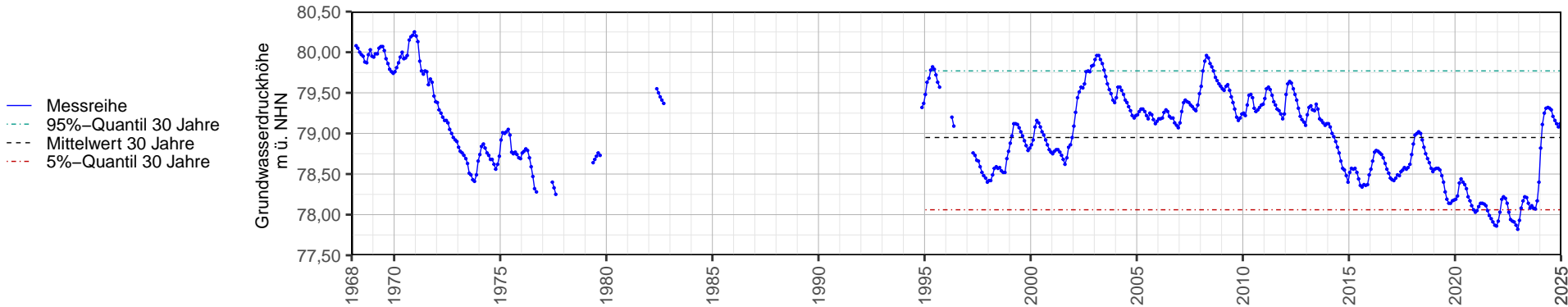
Messstelle: HL37
Baujahr: 1967

R: 561070 H: 5885934
MPH: 105.33 m ü. NHN

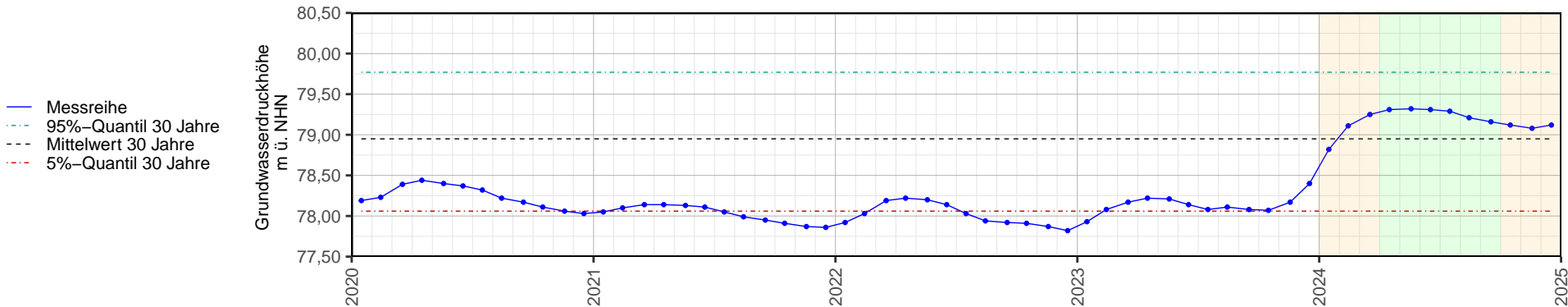
FOK: 8.1 m ü. NHN
FUK: 6.1 m ü. NHN

Grundwasserleiter:
Oberer Hauptaquifer

Darstellung gesamte Messreihe



Ausschnitt letzte 5 Jahre



Zeitraum	Parameter	Jan	Feb	Mrz	Apr	Mai	Jun	Jul	Aug	Sep	Okt	Nov	Dez	Ø Apr – Sep	Ø Jahr
Berichtsjahr (2024)	Max	78,93	79,26	79,32	79,37	79,35	79,34	79,34	79,25	79,20	79,18	79,12	79,19	79,31	79,24
	Mittel	78,82	79,11	79,25	79,31	79,32	79,31	79,29	79,21	79,16	79,12	79,08	79,12	79,27	79,17
	Min	78,67	78,96	79,18	79,26	79,28	79,29	79,23	79,16	79,09	79,08	79,04	79,07	79,22	79,11
Abweichung gegenüber Vorjahr (2024) – (2023)	Mittel	0,89	1,03	1,08	1,09	1,11	1,17	1,21	1,10	1,08	1,05	0,91	0,72	1,13	1,03
Abweichung gegenüber 30-jährigen Monatsmitteln (2024) – (Ø 1995 bis 2024)	Mittel	–0,10	0,11	0,18	0,23	0,26	0,29	0,33	0,29	0,28	0,29	0,26	0,28	0,28	0,22

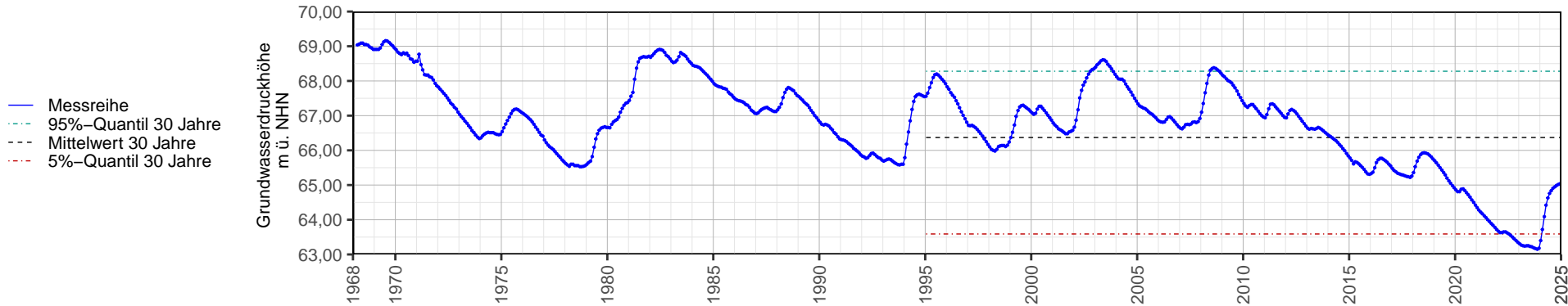
Messstelle: HL39.1
Baujahr: 1967

R: 570201 H: 5901373
MPH: 80.17 m ü. NHN

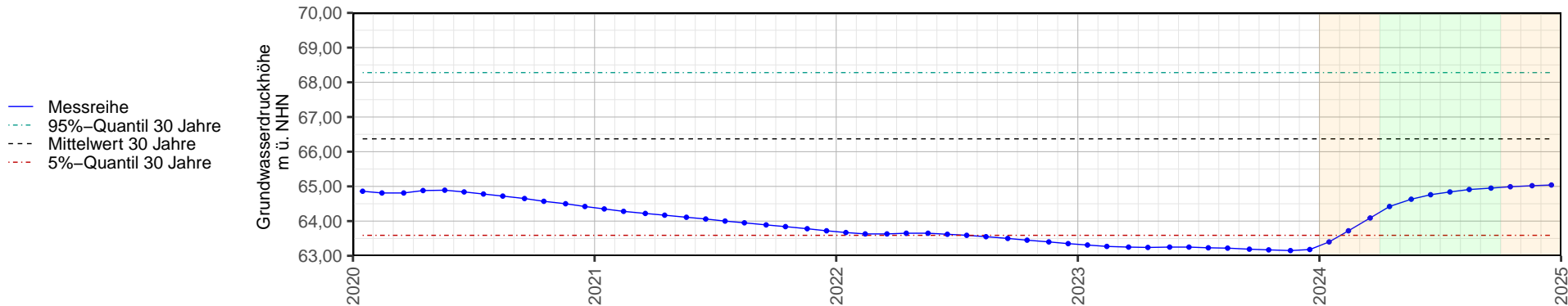
FOK: 34.1 m ü. NHN
FUK: 32.1 m ü. NHN

Grundwasserleiter:
Quartär

Darstellung gesamte Messreihe



Ausschnitt letzte 5 Jahre



Zeitraum	Parameter	Jan	Feb	Mrz	Apr	Mai	Jun	Jul	Aug	Sep	Okt	Nov	Dez	Ø Apr – Sep	Ø Jahr
Berichtsjahr (2024)	Max	63,55	63,89	64,28	64,54	64,71	64,81	64,88	64,93	64,98	65,01	65,04	65,07	64,81	64,64
	Mittel	63,40	63,72	64,09	64,42	64,63	64,76	64,84	64,91	64,95	64,99	65,02	65,04	64,75	64,56
	Min	63,25	63,56	63,91	64,29	64,56	64,71	64,81	64,88	64,93	64,96	65,00	65,02	64,70	64,49
Abweichung gegenüber Vorjahr (2024) – (2023)	Mittel	0,09	0,45	0,84	1,18	1,38	1,51	1,61	1,69	1,76	1,82	1,87	1,86	1,52	1,33
Abweichung gegenüber 30-jährigen Monatsmitteln (2024) – (Ø 1995 bis 2024)	Mittel	-2,91	-2,61	-2,28	-2,01	-1,83	-1,71	-1,60	-1,50	-1,42	-1,33	-1,26	-1,20	-1,68	-1,81

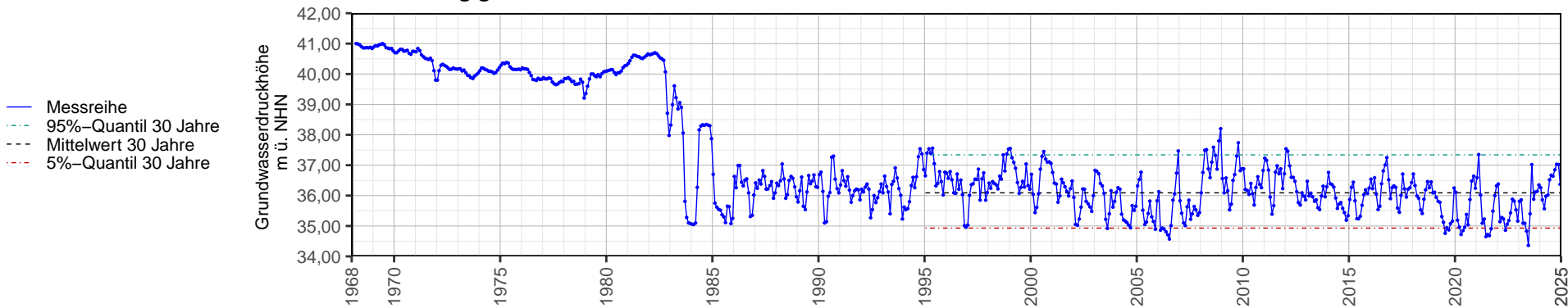
Messstelle: HL39.2
Baujahr: 1967

R: 570201 H: 5901373
MPH: 80.1 m ü. NHN

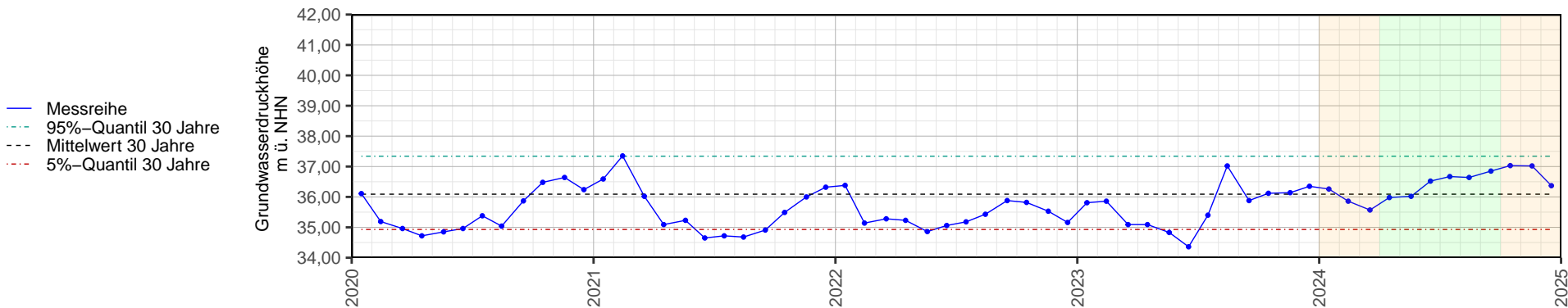
FOK: -44.9 m ü. NHN
FUK: -46.9 m ü. NHN

Grundwasserleiter:
Unterer Hauptaquifer

Darstellung gesamte Messreihe



Ausschnitt letzte 5 Jahre



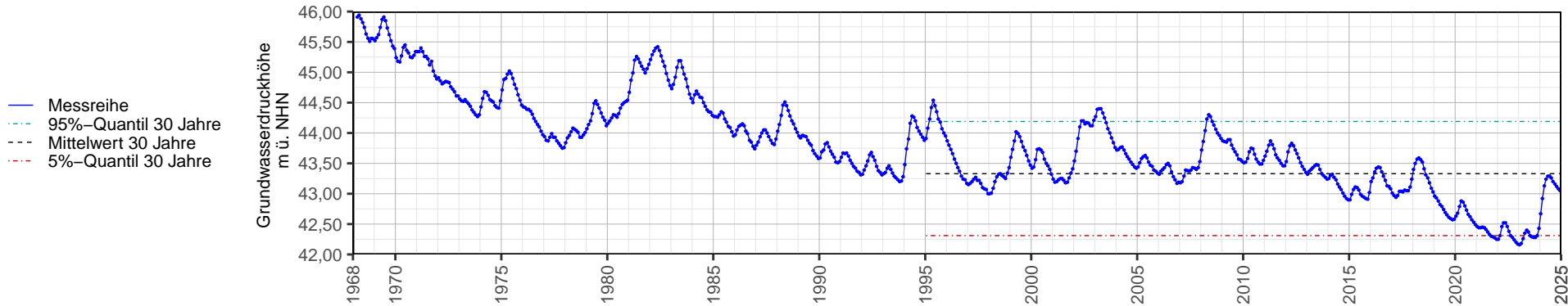
Zeitraum	Parameter	Jan	Feb	Mrz	Apr	Mai	Jun	Jul	Aug	Sep	Okt	Nov	Dez	Ø Apr – Sep	Ø Jahr
Berichtsjahr (2024)	Max	36,99	36,07	35,85	36,13	36,52	36,82	36,96	36,88	37,37	37,51	37,31	36,91	36,78	36,78
	Mittel	36,26	35,86	35,57	35,98	36,02	36,52	36,67	36,64	36,85	37,03	37,02	36,37	36,45	36,40
	Min	35,59	35,65	35,44	35,81	35,55	36,26	36,37	36,34	36,40	36,56	36,72	36,10	36,12	36,07
Abweichung gegenüber Vorjahr (2024) – (2023)	Mittel	0,45	0,00	0,48	0,89	1,19	2,16	1,27	-0,38	0,97	0,91	0,88	0,02	1,02	0,74
Abweichung gegenüber 30-jährigen Monatsmitteln (2024) – (Ø 1995 bis 2024)	Mittel	-0,18	-0,39	-0,61	0,07	0,25	0,74	0,73	0,62	0,70	0,76	0,90	0,08	0,52	0,31

Messstelle: HL40.1
Baujahr: 1967

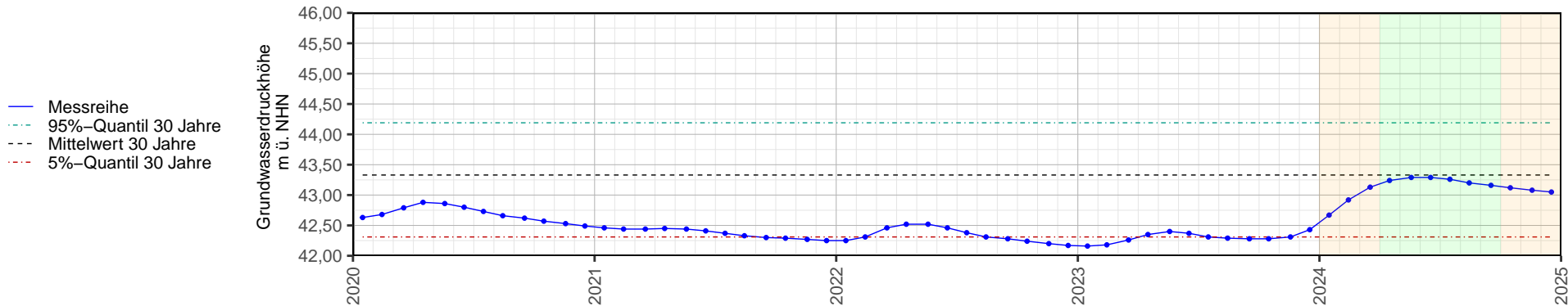
R: 572815 H: 5902193
MPH: 57.9 m ü. NHN
FOK: -11.8 m ü. NHN
FUK: -13.8 m ü. NHN

Grundwasserleiter:
Oberer Hauptaquifer

Darstellung gesamte Messreihe



Ausschnitt letzte 5 Jahre



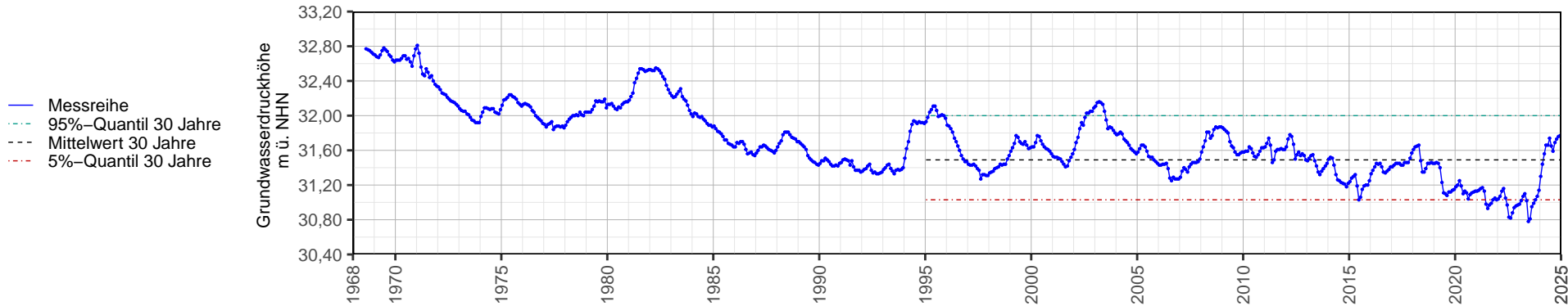
Zeitraum	Parameter	Jan	Feb	Mrz	Apr	Mai	Jun	Jul	Aug	Sep	Okt	Nov	Dez	Ø Apr – Sep	Ø Jahr
Berichtsjahr (2024)	Max	42,79	43,10	43,24	43,33	43,33	43,33	43,30	43,24	43,20	43,17	43,12	43,12	43,29	43,19
	Mittel	42,67	42,92	43,13	43,24	43,29	43,29	43,26	43,20	43,16	43,12	43,08	43,05	43,24	43,12
	Min	42,52	42,82	43,02	43,17	43,24	43,26	43,21	43,16	43,08	43,07	43,01	42,98	43,19	43,05
Abweichung gegenüber Vorjahr (2024) – (2023)	Mittel	0,51	0,74	0,87	0,89	0,89	0,92	0,95	0,91	0,88	0,84	0,77	0,62	0,91	0,82
Abweichung gegenüber 30-jährigen Monatsmitteln (2024) – (Ø 1995 bis 2024)	Mittel	-0,60	-0,41	-0,27	-0,22	-0,18	-0,14	-0,12	-0,13	-0,12	-0,12	-0,14	-0,17	-0,15	-0,21

Messstelle: HL41.1
Baujahr: 1967

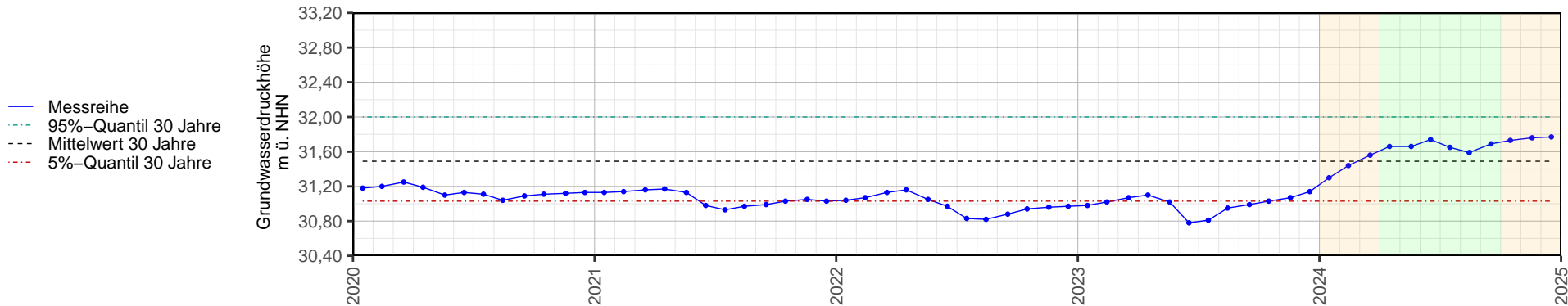
R: 576319 H: 5902538
MPH: 50.75 m ü. NHN
FOK: -3.1 m ü. NHN
FUK: -5.1 m ü. NHN

Grundwasserleiter:
Oberer Hauptaquifer

Darstellung gesamte Messreihe



Ausschnitt letzte 5 Jahre



Zeitraum	Parameter	Jan	Feb	Mrz	Apr	Mai	Jun	Jul	Aug	Sep	Okt	Nov	Dez	Ø Apr – Sep	Ø Jahr
Berichtsjahr (2024)	Max	31,37	31,51	31,62	31,70	31,72	31,78	31,77	31,66	31,73	31,75	31,80	31,80	31,73	31,68
	Mittel	31,30	31,44	31,56	31,66	31,66	31,74	31,65	31,59	31,69	31,73	31,76	31,77	31,66	31,63
	Min	31,21	31,37	31,51	31,62	31,52	31,65	31,54	31,52	31,65	31,69	31,73	31,74	31,58	31,56
Abweichung gegenüber Vorjahr (2024) – (2023)	Mittel	0,32	0,42	0,49	0,56	0,64	0,96	0,84	0,64	0,70	0,70	0,69	0,63	0,72	0,63
Abweichung gegenüber 30-jährigen Monatsmitteln (2024) – (Ø 1995 bis 2024)	Mittel	-0,20	-0,09	0,00	0,09	0,14	0,27	0,20	0,15	0,23	0,26	0,29	0,29	0,17	0,14

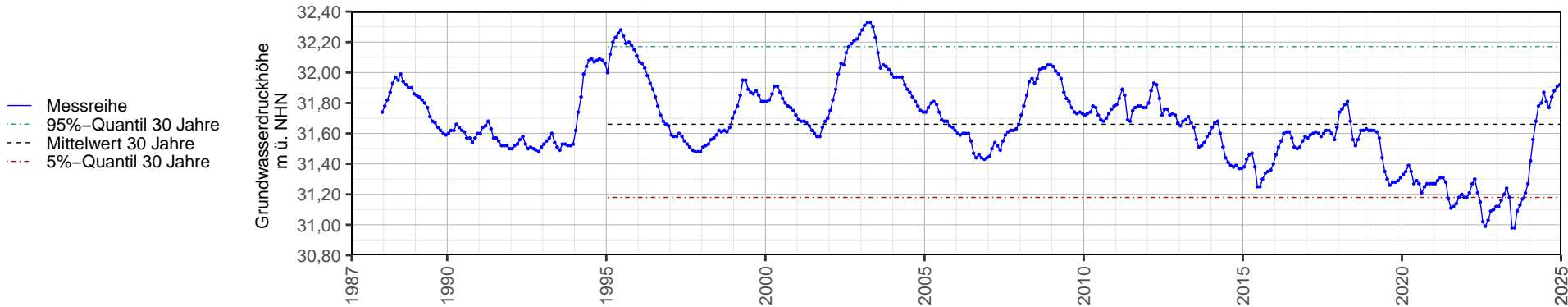
Messstelle: HL41.2
Baujahr: 1987

R: 576319 H: 5902538
MPH: 50.62 m ü. NHN

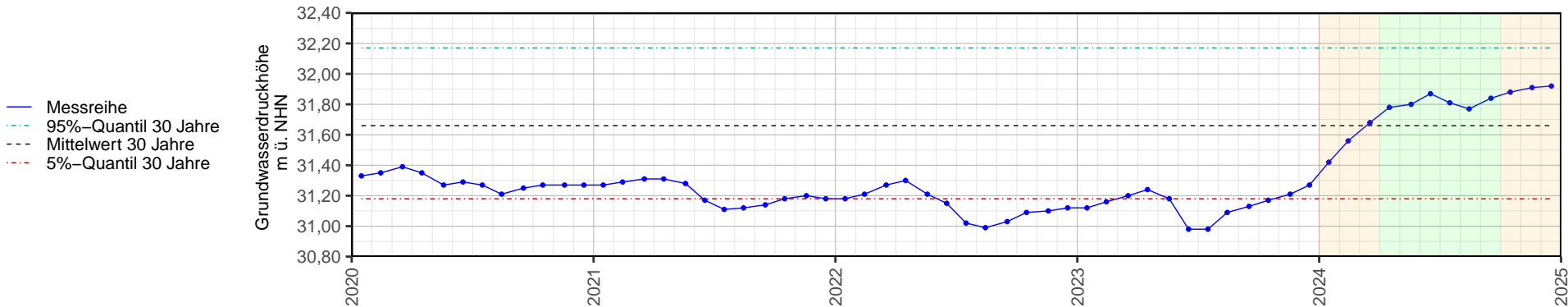
FOK: 23.9 m ü. NHN
FUK: 18.9 m ü. NHN

Grundwasserleiter:
Quartär

Darstellung gesamte Messreihe



Ausschnitt letzte 5 Jahre



Zeitraum	Parameter	Jan	Feb	Mrz	Apr	Mai	Jun	Jul	Aug	Sep	Okt	Nov	Dez	Ø Apr – Sep	Ø Jahr
Berichtsjahr (2024)	Max	31,49	31,62	31,74	31,83	31,85	31,91	31,90	31,80	31,88	31,90	31,94	31,95	31,86	31,82
	Mittel	31,42	31,56	31,68	31,78	31,80	31,87	31,81	31,77	31,84	31,88	31,91	31,92	31,81	31,77
	Min	31,34	31,49	31,63	31,74	31,72	31,83	31,74	31,72	31,82	31,85	31,89	31,90	31,76	31,72
Abweichung gegenüber Vorjahr (2024) – (2023)	Mittel	0,30	0,40	0,48	0,54	0,62	0,89	0,83	0,68	0,71	0,71	0,70	0,65	0,71	0,63
Abweichung gegenüber 30-jährigen Monatsmitteln (2024) – (Ø 1995 bis 2024)	Mittel	-0,24	-0,13	-0,04	0,05	0,11	0,22	0,18	0,16	0,22	0,25	0,28	0,28	0,15	0,11

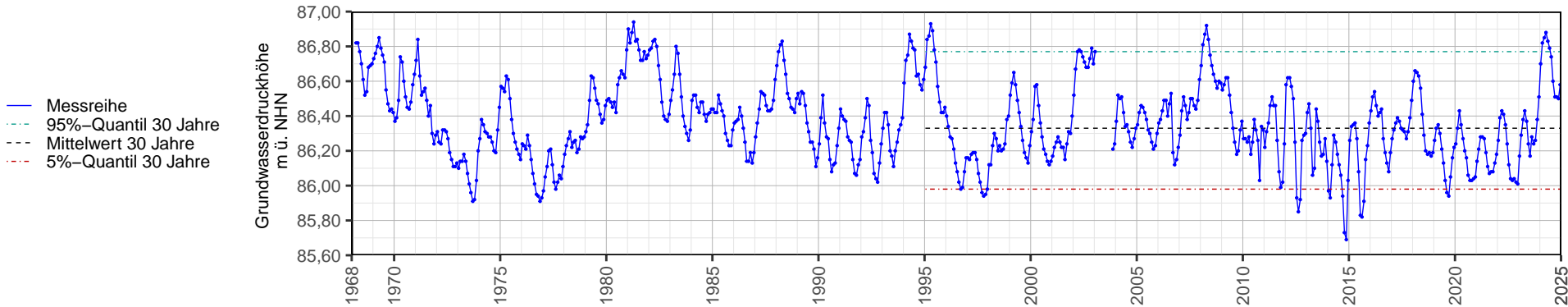
Messstelle: HL42.1
Baujahr: 1967

R: 570194 H: 5895825
MPH: 85.25 m ü. NHN

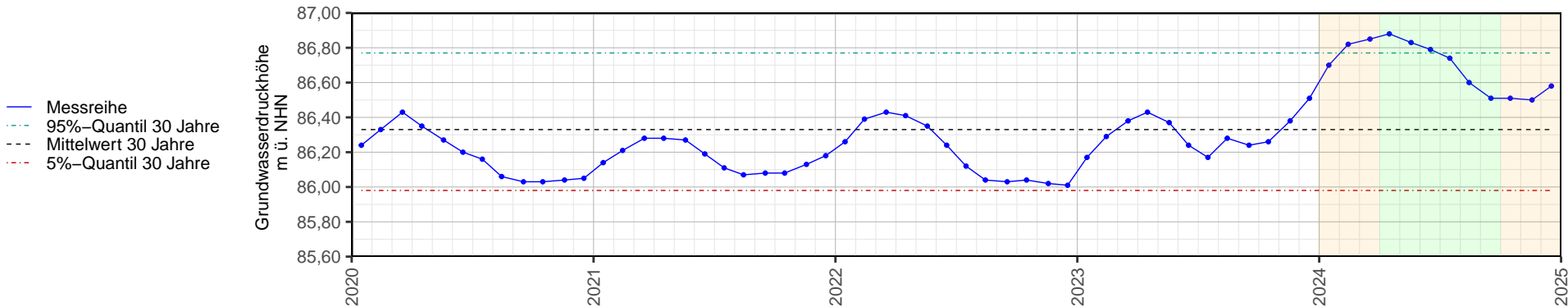
FOK: 49.6 m ü. NHN
FUK: 47.6 m ü. NHN

Grundwasserleiter:
Quartär

Darstellung gesamte Messreihe



Ausschnitt letzte 5 Jahre



Zeitraum	Parameter	Jan	Feb	Mrz	Apr	Mai	Jun	Jul	Aug	Sep	Okt	Nov	Dez	Ø Apr – Sep	Ø Jahr
Berichtsjahr (2024)	Max	86,73	86,89	86,87	86,91	86,88	86,82	86,80	86,66	86,54	86,54	86,53	86,63	86,77	86,73
	Mittel	86,70	86,82	86,85	86,88	86,83	86,79	86,74	86,60	86,51	86,51	86,50	86,58	86,72	86,69
	Min	86,65	86,73	86,83	86,85	86,79	86,75	86,67	86,53	86,48	86,49	86,47	86,54	86,68	86,65
Abweichung gegenüber Vorjahr (2024) – (2023)	Mittel	0,53	0,53	0,47	0,45	0,46	0,55	0,57	0,32	0,27	0,25	0,12	0,07	0,43	0,38
Abweichung gegenüber 30-jährigen Monatsmitteln (2024) – (Ø 1995 bis 2024)	Mittel	0,33	0,40	0,39	0,41	0,41	0,43	0,44	0,36	0,32	0,32	0,26	0,28	0,39	0,36

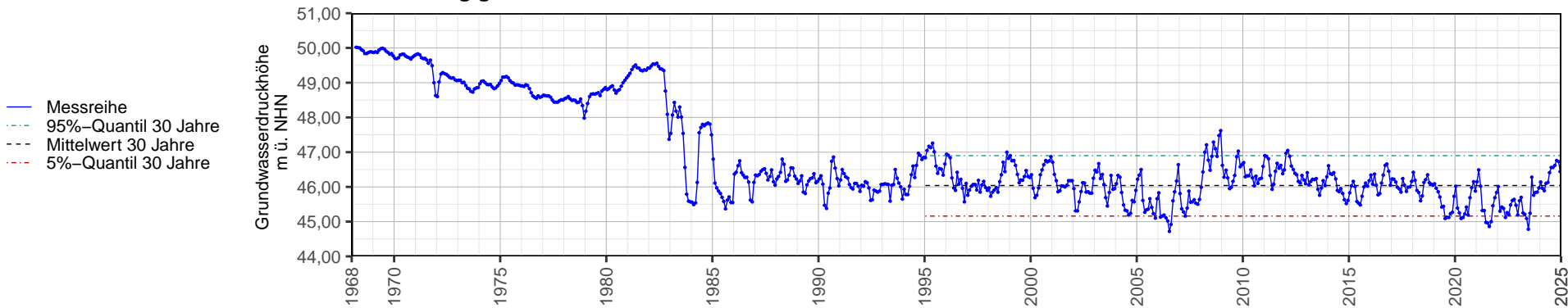
Messstelle: HL42.2
Baujahr: 1967

R: 570194 H: 5895825
MPH: 85.4 m ü. NHN

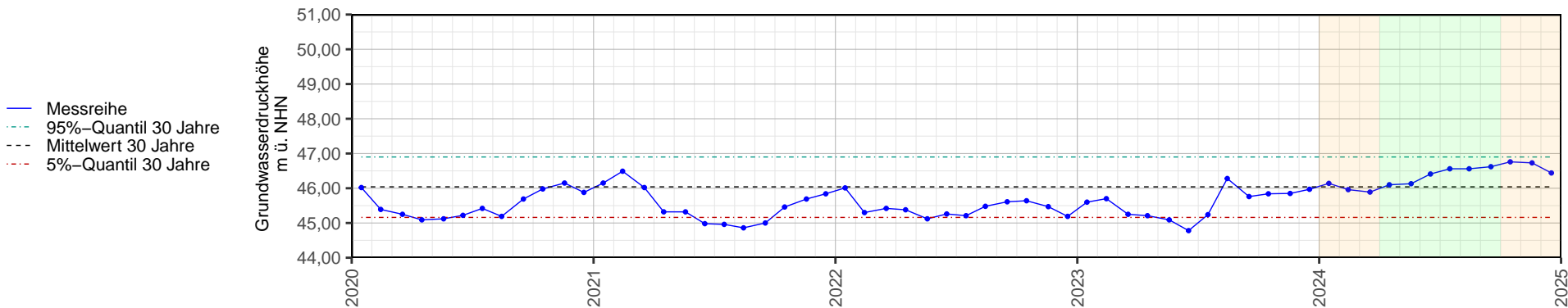
FOK: -34.4 m ü. NHN
FUK: -36.4 m ü. NHN

Grundwasserleiter:
Unterer Hauptaquifer

Darstellung gesamte Messreihe



Ausschnitt letzte 5 Jahre



Zeitraum	Parameter	Jan	Feb	Mrz	Apr	Mai	Jun	Jul	Aug	Sep	Okt	Nov	Dez	Ø Apr – Sep	Ø Jahr
Berichtsjahr (2024)	Max	46,34	46,04	46,03	46,16	46,34	46,48	46,67	46,61	46,73	46,94	46,80	46,67	46,50	46,48
	Mittel	46,14	45,96	45,89	46,10	46,13	46,41	46,56	46,56	46,62	46,76	46,73	46,44	46,40	46,36
	Min	45,80	45,84	45,82	46,04	45,97	46,34	46,41	46,45	46,46	46,54	46,58	46,24	46,28	46,21
Abweichung gegenüber Vorjahr (2024) – (2023)	Mittel	0,54	0,26	0,64	0,89	1,04	1,63	1,32	0,28	0,86	0,92	0,88	0,47	1,01	0,81
Abweichung gegenüber 30-jährigen Monatsmitteln (2024) – (Ø 1995 bis 2024)	Mittel	-0,16	-0,18	-0,24	0,12	0,26	0,57	0,66	0,61	0,57	0,64	0,65	0,25	0,47	0,32

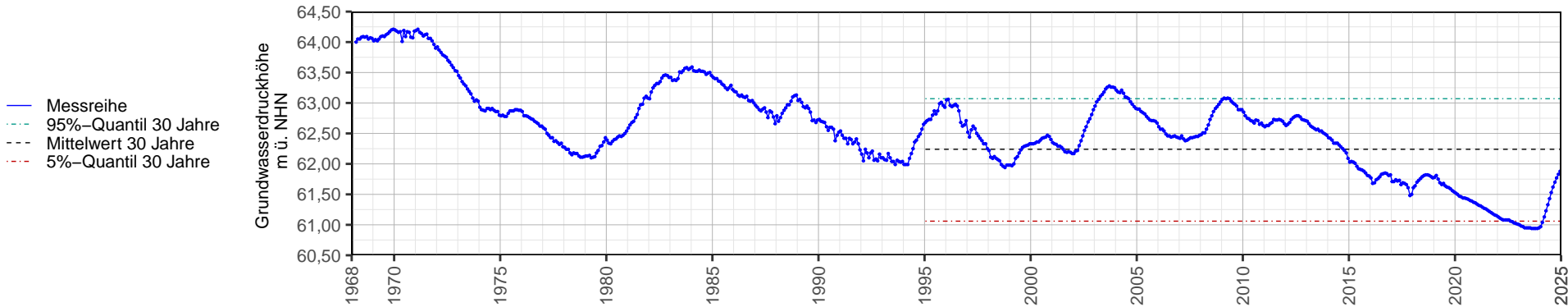
Messstelle: HL44.1
Baujahr: 1967

R: 572920 H: 5891642
MPH: 103.67 m ü. NHN

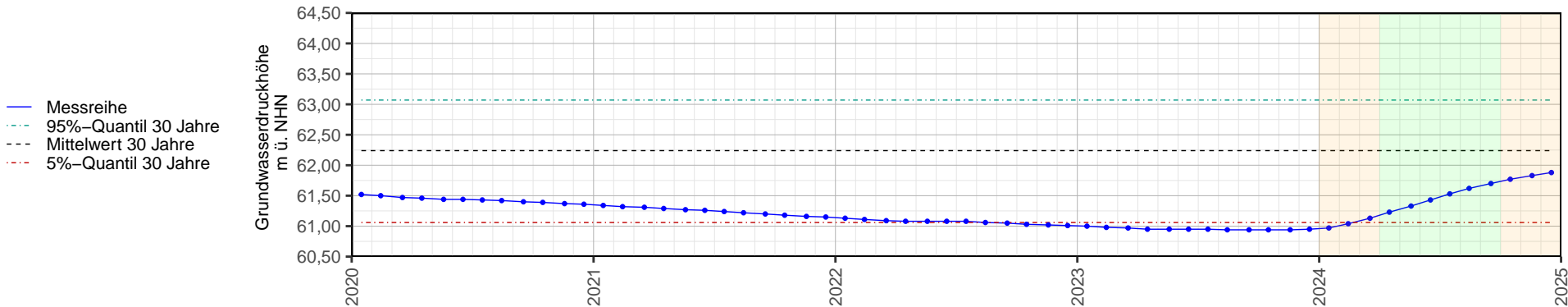
FOK: 38.7 m ü. NHN
FUK: 36.7 m ü. NHN

Grundwasserleiter:
Oberer Hauptaquifer

Darstellung gesamte Messreihe



Ausschnitt letzte 5 Jahre



Zeitraum	Parameter	Jan	Feb	Mrz	Apr	Mai	Jun	Jul	Aug	Sep	Okt	Nov	Dez	Ø Apr – Sep	Ø Jahr
Berichtsjahr (2024)	Max	61,03	61,15	61,20	61,30	61,40	61,50	61,59	61,67	61,77	61,81	61,89	61,93	61,54	61,52
	Mittel	60,97	61,04	61,13	61,23	61,33	61,43	61,53	61,62	61,70	61,77	61,83	61,88	61,47	61,45
	Min	60,91	60,99	61,08	61,15	61,26	61,36	61,46	61,58	61,65	61,70	61,77	61,82	61,41	61,39
Abweichung gegenüber Vorjahr (2024) – (2023)	Mittel	–0,03	0,06	0,16	0,28	0,38	0,48	0,58	0,68	0,76	0,83	0,89	0,93	0,52	0,50
Abweichung gegenüber 30-jährigen Monatsmitteln (2024) – (Ø 1995 bis 2024)	Mittel	–1,26	–1,19	–1,10	–1,01	–0,91	–0,82	–0,72	–0,63	–0,55	–0,47	–0,40	–0,34	–0,78	–0,79

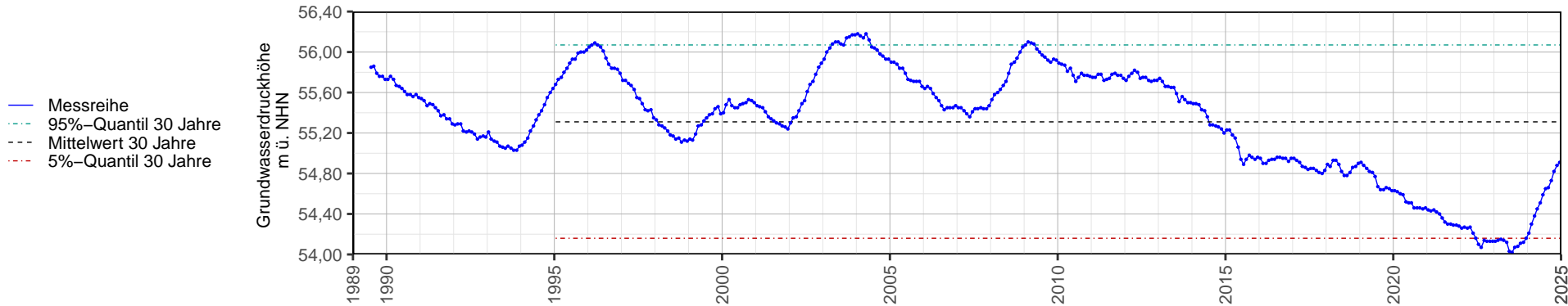
Messstelle: HL44.2A
Baujahr: 1989

R: 572920 H: 5891642
MPH: 103.5 m ü. NHN

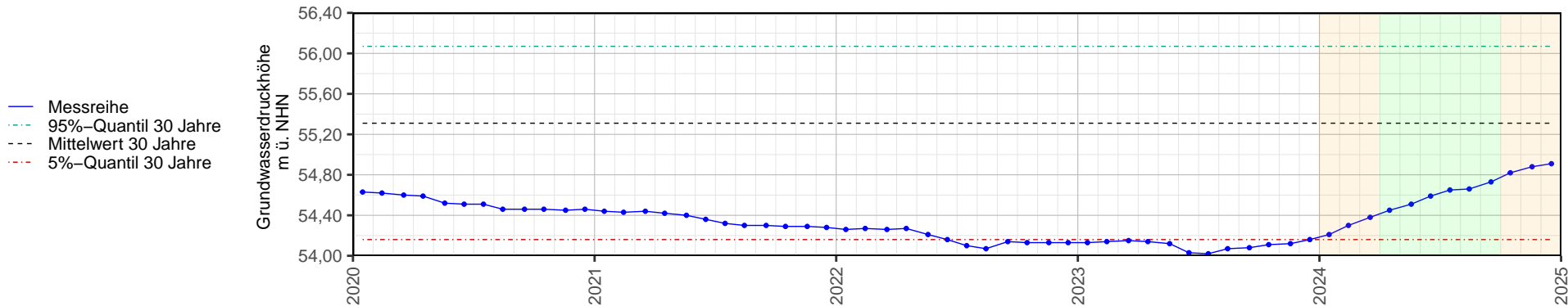
FOK: -28.5 m ü. NHN
FUK: -33.5 m ü. NHN

Grundwasserleiter:
Unterer Hauptaquifer

Darstellung gesamte Messreihe



Ausschnitt letzte 5 Jahre



Zeitraum	Parameter	Jan	Feb	Mrz	Apr	Mai	Jun	Jul	Aug	Sep	Okt	Nov	Dez	Ø Apr – Sep	Ø Jahr
Berichtsjahr (2024)	Max	54,28	54,38	54,45	54,51	54,57	54,66	54,68	54,69	54,84	54,88	54,95	54,98	54,66	54,66
	Mittel	54,21	54,30	54,38	54,45	54,51	54,59	54,65	54,66	54,73	54,82	54,88	54,91	54,60	54,59
	Min	54,13	54,25	54,31	54,39	54,47	54,54	54,63	54,63	54,66	54,78	54,83	54,86	54,55	54,54
Abweichung gegenüber Vorjahr (2024) – (2023)	Mittel	0,08	0,16	0,23	0,31	0,39	0,56	0,63	0,59	0,65	0,71	0,76	0,75	0,52	0,48
Abweichung gegenüber 30-jährigen Monatsmitteln (2024) – (Ø 1995 bis 2024)	Mittel	-1,12	-1,04	-0,96	-0,89	-0,81	-0,71	-0,64	-0,63	-0,57	-0,48	-0,43	-0,39	-0,71	-0,72

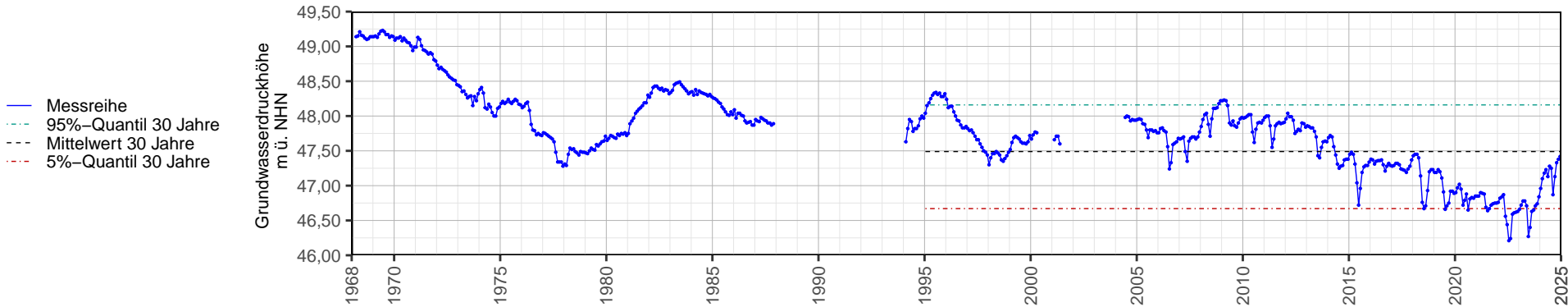
Messstelle: HL45
Baujahr: 1967

R: 576786 H: 5892635
MPH: 105.66 m ü. NHN

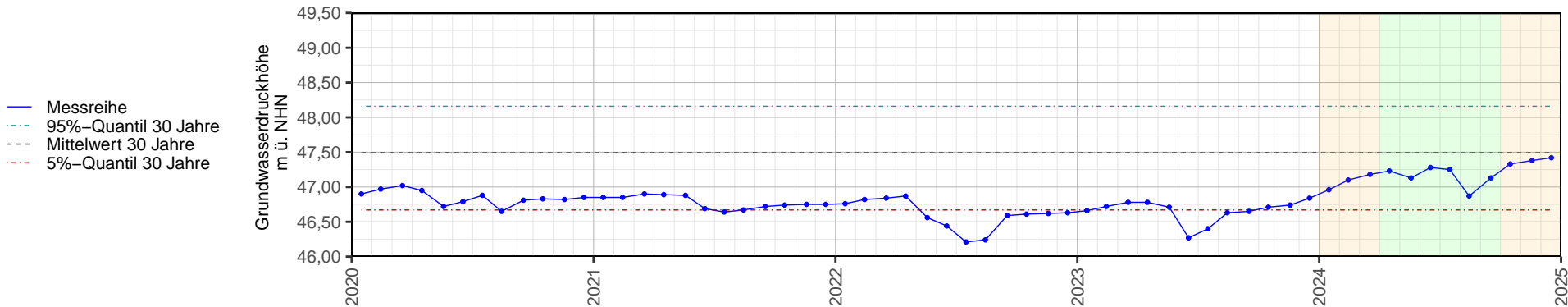
FOK: -32.2 m ü. NHN
FUK: -34.2 m ü. NHN

Grundwasserleiter:
Unterer Hauptaquifer

Darstellung gesamte Messreihe



Ausschnitt letzte 5 Jahre



Zeitraum	Parameter	Jan	Feb	Mrz	Apr	Mai	Jun	Jul	Aug	Sep	Okt	Nov	Dez	Ø Apr – Sep	Ø Jahr
Berichtsjahr (2024)	Max	47,05	47,21	47,28	47,30	47,28	47,34	47,36	47,28	47,36	47,41	47,48	47,50	47,32	47,32
	Mittel	46,96	47,10	47,18	47,23	47,13	47,28	47,25	46,87	47,13	47,33	47,38	47,42	47,15	47,19
	Min	46,84	47,01	47,10	47,16	46,87	47,23	46,97	46,77	46,77	47,28	47,33	47,36	46,96	47,06
Abweichung gegenüber Vorjahr (2024) – (2023)	Mittel	0,30	0,38	0,40	0,45	0,42	1,01	0,85	0,24	0,48	0,62	0,64	0,58	0,58	0,53
Abweichung gegenüber 30-jährigen Monatsmitteln (2024) – (Ø 1995 bis 2024)	Mittel	-0,59	-0,49	-0,43	-0,35	-0,34	-0,12	-0,12	-0,51	-0,31	-0,15	-0,12	-0,10	-0,29	-0,30

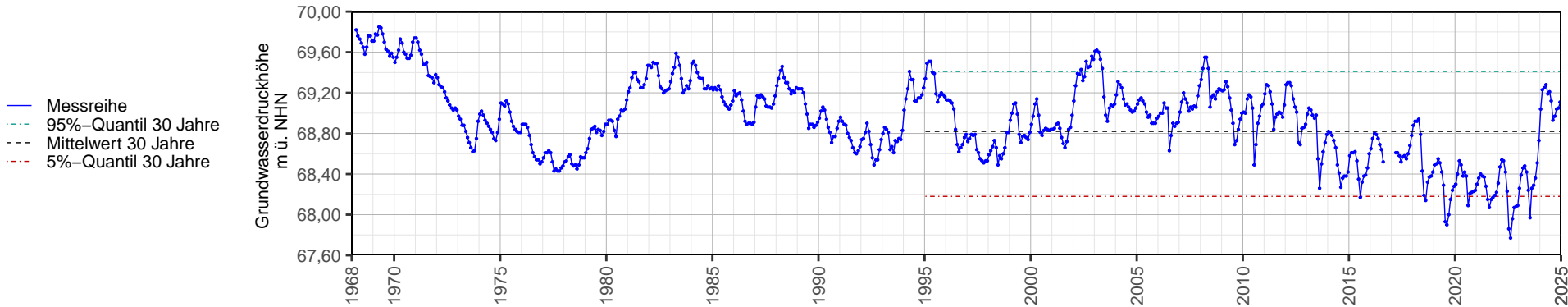
Messstelle: HL46.1
Baujahr: 1967

R: 567732 H: 5887794
MPH: 71.77 m ü. NHN

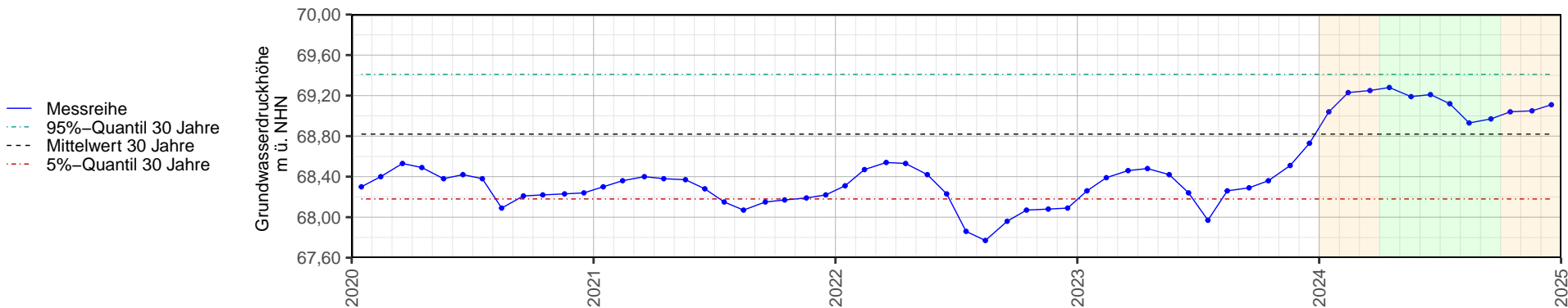
FOK: -13 m ü. NHN
FUK: -15 m ü. NHN

Grundwasserleiter:
Oberer Hauptaquifer

Darstellung gesamte Messreihe



Ausschnitt letzte 5 Jahre



Zeitraum	Parameter	Jan	Feb	Mrz	Apr	Mai	Jun	Jul	Aug	Sep	Okt	Nov	Dez	Ø Apr – Sep	Ø Jahr
Berichtsjahr (2024)	Max	69,09	69,33	69,29	69,31	69,27	69,23	69,27	69,02	69,04	69,08	69,09	69,17	69,19	69,18
	Mittel	69,04	69,23	69,25	69,28	69,19	69,21	69,12	68,93	68,97	69,04	69,05	69,11	69,12	69,12
	Min	68,97	69,10	69,22	69,25	69,06	69,19	68,92	68,85	68,84	69,02	69,01	69,09	69,02	69,04
Abweichung gegenüber Vorjahr (2024) – (2023)	Mittel	0,78	0,84	0,79	0,80	0,77	0,97	1,15	0,67	0,68	0,68	0,54	0,38	0,84	0,76
Abweichung gegenüber 30-jährigen Monatsmitteln (2024) – (Ø 1995 bis 2024)	Mittel	0,14	0,26	0,26	0,29	0,28	0,43	0,46	0,31	0,28	0,31	0,28	0,29	0,34	0,30

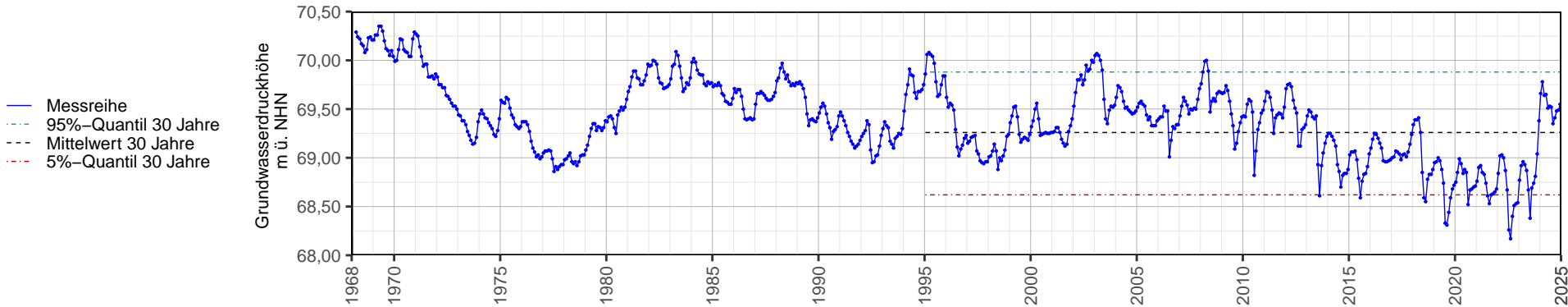
Messstelle: HL46.2
Baujahr: 1967

R: 567732 H: 5887794
MPH: 71.65 m ü. NHN

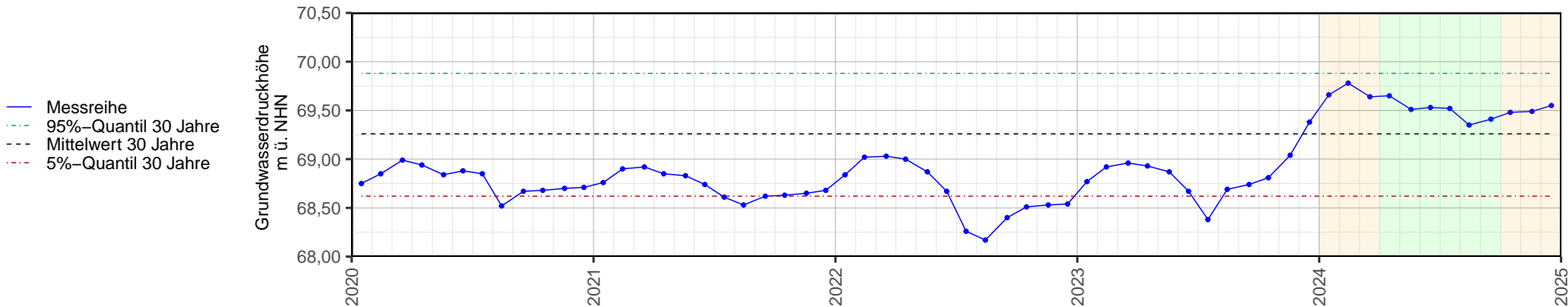
FOK: -153 m ü. NHN
FUK: -155 m ü. NHN

Grundwasserleiter:
Unterer Hauptaquifer

Darstellung gesamte Messreihe



Ausschnitt letzte 5 Jahre



Zeitraum	Parameter	Jan	Feb	Mrz	Apr	Mai	Jun	Jul	Aug	Sep	Okt	Nov	Dez	Ø Apr – Sep	Ø Jahr
Berichtsjahr (2024)	Max	69,75	69,93	69,74	69,73	69,62	69,57	69,63	69,43	69,48	69,52	69,52	69,60	69,58	69,63
	Mittel	69,66	69,78	69,64	69,65	69,51	69,53	69,52	69,35	69,41	69,48	69,49	69,55	69,50	69,55
	Min	69,55	69,60	69,59	69,60	69,36	69,50	69,30	69,23	69,25	69,46	69,45	69,52	69,37	69,45
Abweichung gegenüber Vorjahr (2024) – (2023)	Mittel	0,89	0,86	0,68	0,72	0,64	0,86	1,14	0,66	0,67	0,67	0,45	0,17	0,79	0,70
Abweichung gegenüber 30-jährigen Monatsmitteln (2024) – (Ø 1995 bis 2024)	Mittel	0,32	0,38	0,20	0,22	0,15	0,31	0,43	0,30	0,29	0,31	0,28	0,29	0,29	0,29

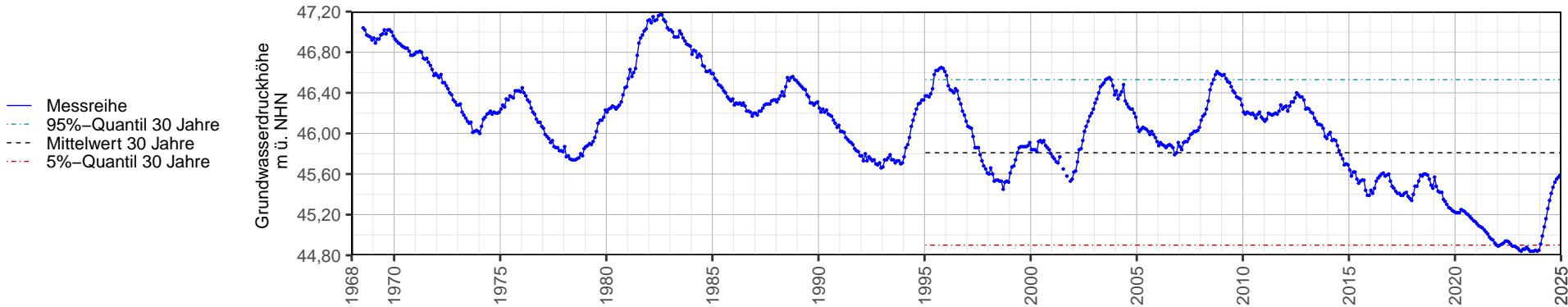
Messstelle: HL52.1
Baujahr: 1968

R: 556916 H: 5905332
MPH: 83.93 m ü. NHN

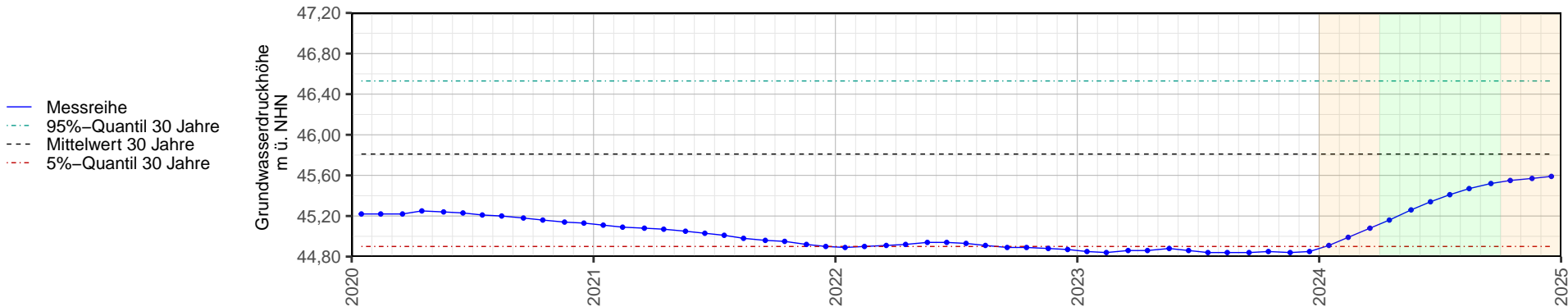
FOK: 14.1 m ü. NHN
FUK: 12.1 m ü. NHN

Grundwasserleiter:
Oberer Hauptaquifer

Darstellung gesamte Messreihe



Ausschnitt letzte 5 Jahre



Zeitraum	Parameter	Jan	Feb	Mrz	Apr	Mai	Jun	Jul	Aug	Sep	Okt	Nov	Dez	Ø Apr – Sep	Ø Jahr
Berichtsjahr (2024)	Max	44,99	45,13	45,15	45,26	45,33	45,41	45,47	45,52	45,59	45,60	45,64	45,66	45,43	45,40
	Mittel	44,91	44,99	45,08	45,16	45,26	45,34	45,41	45,47	45,52	45,55	45,57	45,59	45,36	45,32
	Min	44,81	44,92	45,00	45,08	45,18	45,28	45,35	45,44	45,42	45,45	45,51	45,51	45,29	45,25
Abweichung gegenüber Vorjahr (2024) – (2023)	Mittel	0,06	0,15	0,22	0,30	0,38	0,48	0,57	0,63	0,68	0,70	0,73	0,74	0,51	0,47
Abweichung gegenüber 30-jährigen Monatsmitteln (2024) – (Ø 1995 bis 2024)	Mittel	-0,89	-0,81	-0,72	-0,66	-0,57	-0,50	-0,43	-0,36	-0,30	-0,27	-0,22	-0,18	-0,47	-0,49

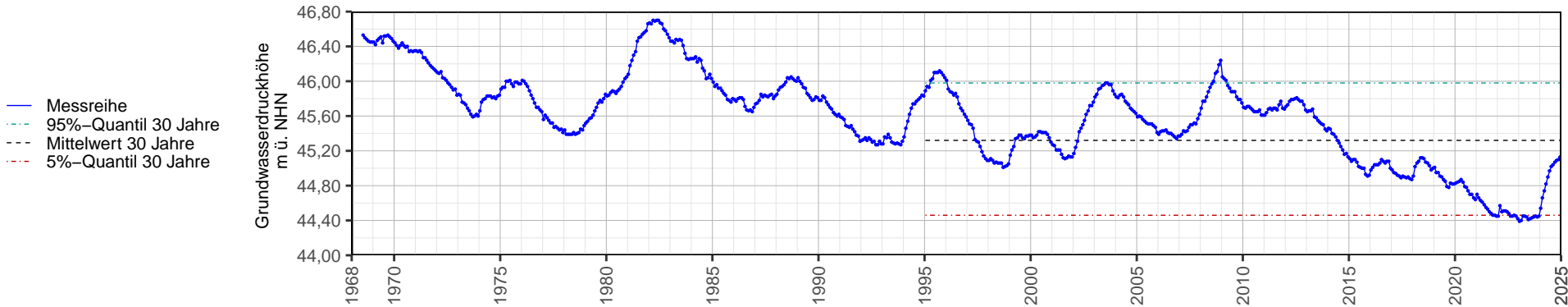
Messstelle: HL52.2
Baujahr: 1968

R: 556916 H: 5905332
MPH: 83.95 m ü. NHN

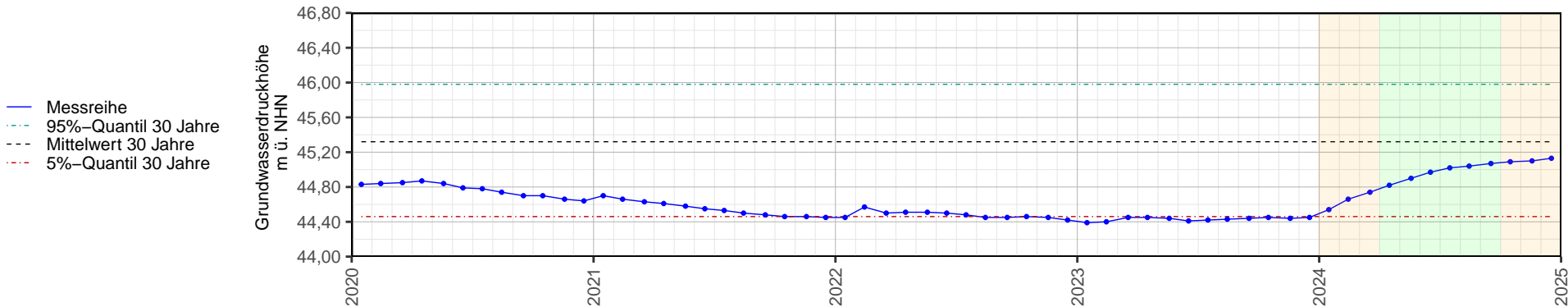
FOK: -34.7 m ü. NHN
FUK: -36.7 m ü. NHN

Grundwasserleiter:
Unterer Hauptaquifer

Darstellung gesamte Messreihe



Ausschnitt letzte 5 Jahre



Zeitraum	Parameter	Jan	Feb	Mrz	Apr	Mai	Jun	Jul	Aug	Sep	Okt	Nov	Dez	Ø Apr – Sep	Ø Jahr
Berichtsjahr (2024)	Max	44,60	44,75	44,81	44,89	44,97	45,01	45,06	45,07	45,12	45,14	45,15	45,20	45,02	44,98
	Mittel	44,54	44,66	44,74	44,82	44,90	44,97	45,02	45,04	45,07	45,09	45,10	45,13	44,97	44,92
	Min	44,46	44,60	44,67	44,77	44,85	44,94	44,97	45,02	45,02	45,05	45,05	45,09	44,93	44,87
Abweichung gegenüber Vorjahr (2024) – (2023)	Mittel	0,15	0,26	0,29	0,37	0,46	0,56	0,60	0,61	0,63	0,64	0,66	0,68	0,54	0,49
Abweichung gegenüber 30-jährigen Monatsmitteln (2024) – (Ø 1995 bis 2024)	Mittel	-0,77	-0,66	-0,59	-0,52	-0,44	-0,36	-0,31	-0,28	-0,24	-0,22	-0,19	-0,15	-0,36	-0,40

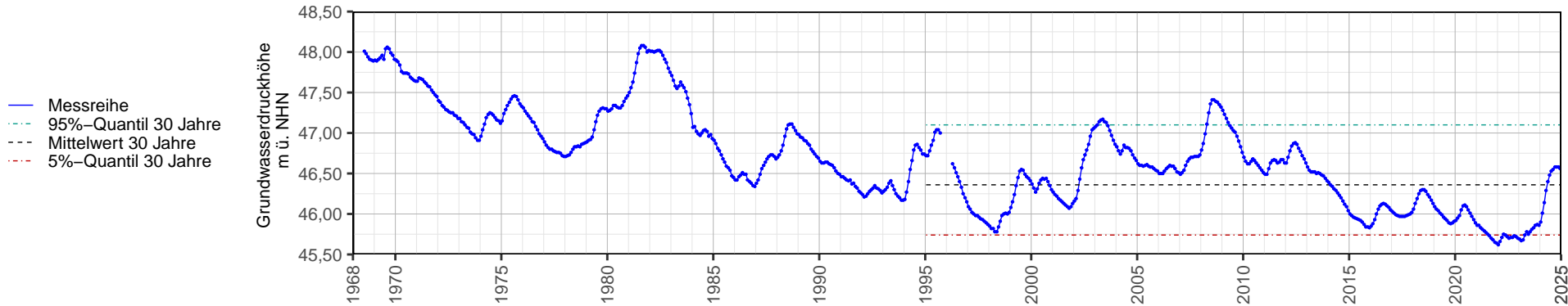
Messstelle: HL53.1
Baujahr: 1968

R: 554992 H: 5901173
MPH: 70.43 m ü. NHN

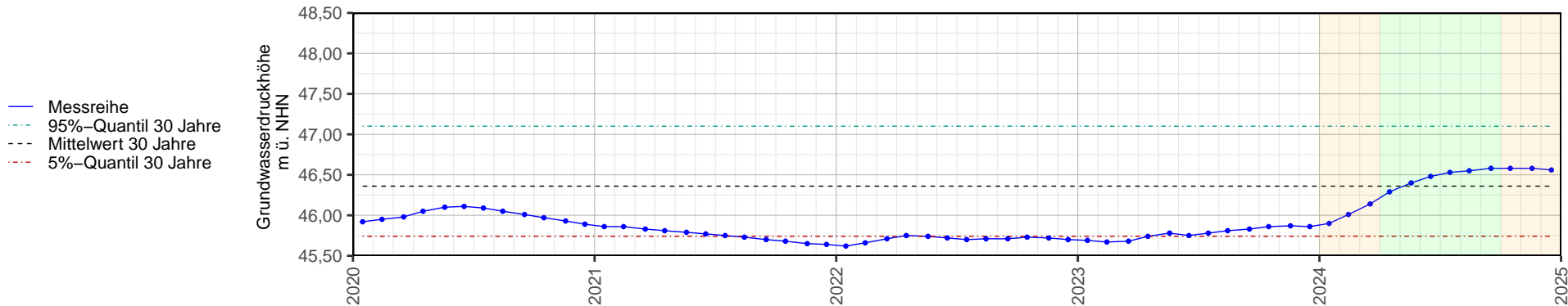
FOK: 11.5 m ü. NHN
FUK: 9.5 m ü. NHN

Grundwasserleiter:
Oberer Hauptaquifer

Darstellung gesamte Messreihe



Ausschnitt letzte 5 Jahre



Zeitraum	Parameter	Jan	Feb	Mrz	Apr	Mai	Jun	Jul	Aug	Sep	Okt	Nov	Dez	Ø Apr – Sep	Ø Jahr
Berichtsjahr (2024)	Max	45,95	46,07	46,22	46,35	46,44	46,51	46,55	46,57	46,60	46,61	46,60	46,58	46,50	46,42
	Mittel	45,90	46,01	46,14	46,29	46,40	46,48	46,53	46,55	46,58	46,58	46,58	46,56	46,47	46,38
	Min	45,86	45,94	46,07	46,22	46,35	46,44	46,51	46,53	46,56	46,57	46,55	46,54	46,44	46,34
Abweichung gegenüber Vorjahr (2024) – (2023)	Mittel	0,21	0,34	0,46	0,55	0,62	0,73	0,75	0,74	0,75	0,72	0,71	0,70	0,69	0,60
Abweichung gegenüber 30-jährigen Monatsmitteln (2024) – (Ø 1995 bis 2024)	Mittel	-0,41	-0,30	-0,19	-0,08	0,00	0,07	0,11	0,14	0,19	0,23	0,25	0,25	0,07	0,02

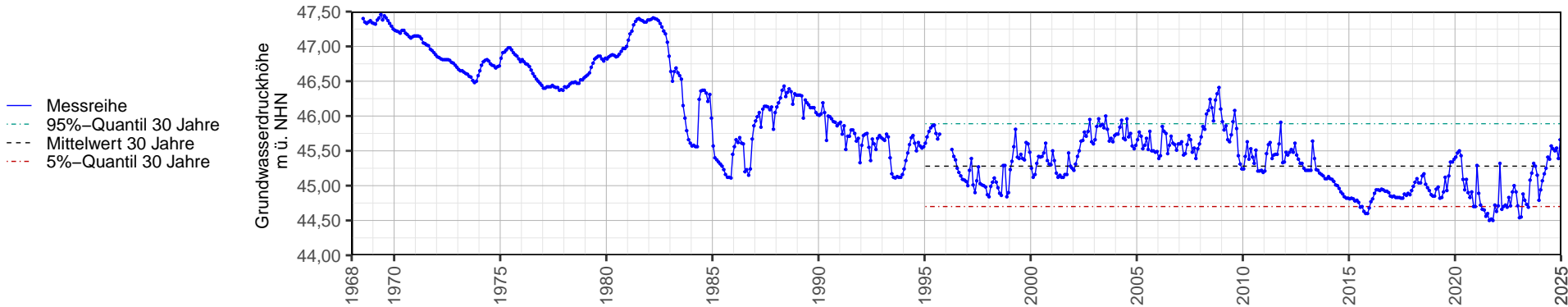
Messstelle: HL53.2
Baujahr: 1968

R: 554992 H: 5901173
MPH: 70.25 m ü. NHN

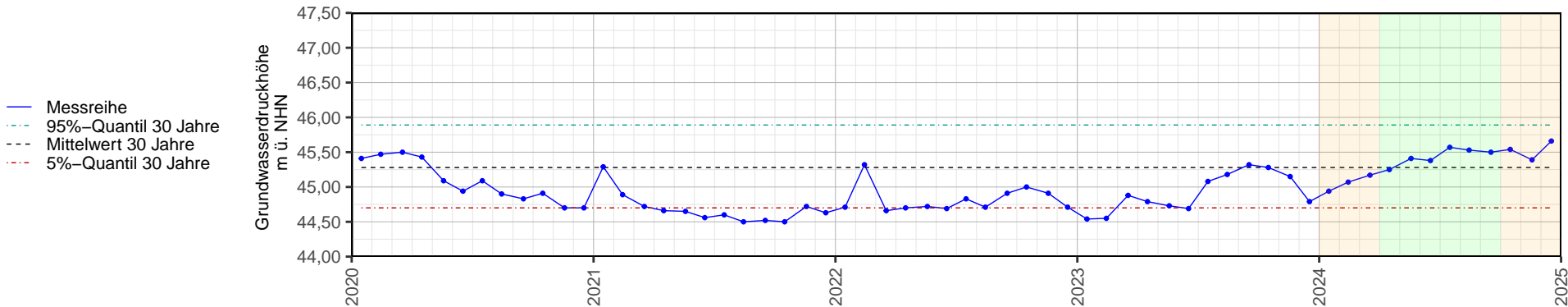
FOK: -66 m ü. NHN
FUK: -68 m ü. NHN

Grundwasserleiter:
Unterer Hauptaquifer

Darstellung gesamte Messreihe



Ausschnitt letzte 5 Jahre



Zeitraum	Parameter	Jan	Feb	Mrz	Apr	Mai	Jun	Jul	Aug	Sep	Okt	Nov	Dez	Ø Apr – Sep	Ø Jahr
Berichtsjahr (2024)	Max	45,16	45,18	45,38	45,34	45,78	45,53	45,98	45,87	45,86	45,94	45,78	45,93	45,73	45,64
	Mittel	44,94	45,07	45,17	45,25	45,41	45,38	45,57	45,53	45,50	45,54	45,39	45,66	45,44	45,37
	Min	44,80	44,97	45,09	45,19	45,21	45,28	45,29	45,28	45,27	45,27	45,23	45,31	45,25	45,18
Abweichung gegenüber Vorjahr (2024) – (2023)	Mittel	0,40	0,52	0,29	0,46	0,68	0,69	0,49	0,35	0,18	0,26	0,24	0,87	0,48	0,45
Abweichung gegenüber 30-jährigen Monatsmitteln (2024) – (Ø 1995 bis 2024)	Mittel	-0,29	-0,22	-0,16	-0,08	0,11	0,09	0,24	0,24	0,20	0,24	0,17	0,47	0,13	0,09

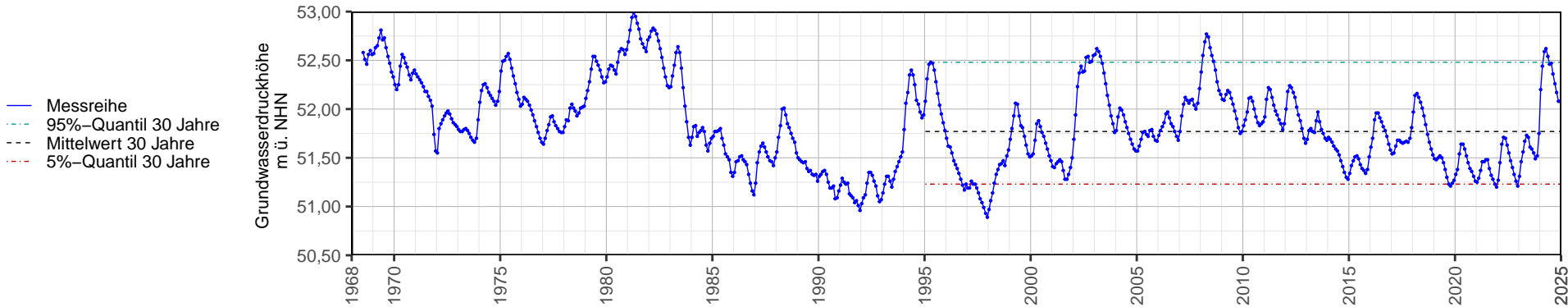
Messstelle: HL54.1
Baujahr: 1968

R: 555212 H: 5897110
MPH: 59.81 m ü. NHN

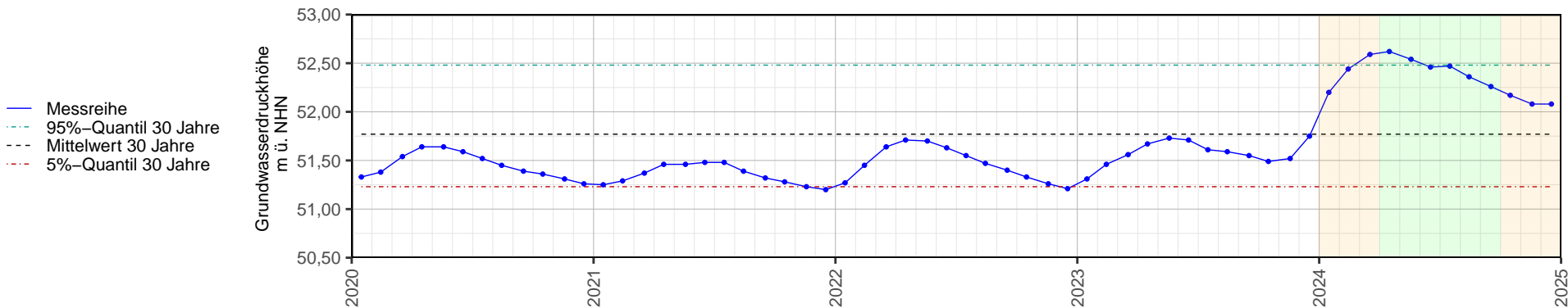
FOK: 8.1 m ü. NHN
FUK: 6.1 m ü. NHN

Grundwasserleiter:
Oberer Hauptaquifer

Darstellung gesamte Messreihe



Ausschnitt letzte 5 Jahre



Zeitraum	Parameter	Jan	Feb	Mrz	Apr	Mai	Jun	Jul	Aug	Sep	Okt	Nov	Dez	Ø Apr – Sep	Ø Jahr
Berichtsjahr (2024)	Max	52,31	52,56	52,62	52,64	52,61	52,50	52,52	52,41	52,30	52,22	52,12	52,13	52,50	52,41
	Mittel	52,20	52,44	52,59	52,62	52,54	52,46	52,47	52,36	52,26	52,17	52,08	52,08	52,45	52,36
	Min	52,03	52,32	52,56	52,59	52,50	52,43	52,42	52,30	52,21	52,12	52,04	52,04	52,41	52,30
Abweichung gegenüber Vorjahr (2024) – (2023)	Mittel	0,89	0,98	1,03	0,95	0,81	0,75	0,86	0,77	0,71	0,68	0,56	0,33	0,81	0,78
Abweichung gegenüber 30-jährigen Monatsmitteln (2024) – (Ø 1995 bis 2024)	Mittel	0,51	0,66	0,72	0,71	0,64	0,60	0,66	0,60	0,55	0,52	0,46	0,45	0,62	0,59

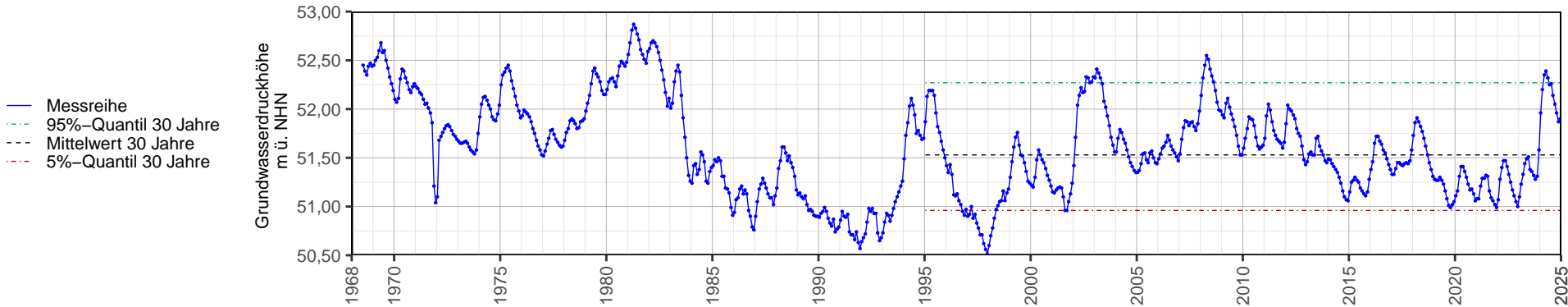
Messstelle: HL54.2
Baujahr: 1968

R: 555212 H: 5897110
MPH: 59.67 m ü. NHN

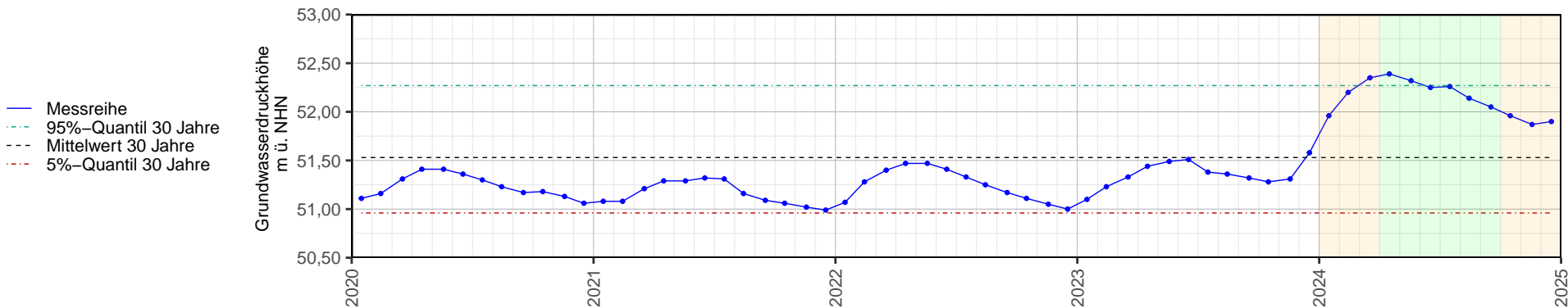
FOK: -136.7 m ü. NHN
FUK: -138.7 m ü. NHN

Grundwasserleiter:
Unterer Hauptaquifer

Darstellung gesamte Messreihe



Ausschnitt letzte 5 Jahre



Zeitraum	Parameter	Jan	Feb	Mrz	Apr	Mai	Jun	Jul	Aug	Sep	Okt	Nov	Dez	Ø Apr – Sep	Ø Jahr
Berichtsjahr (2024)	Max	52,06	52,32	52,39	52,42	52,39	52,28	52,30	52,20	52,09	52,01	51,91	51,99	52,28	52,20
	Mittel	51,96	52,20	52,35	52,39	52,32	52,25	52,26	52,14	52,05	51,96	51,87	51,90	52,24	52,14
	Min	51,86	52,07	52,32	52,37	52,29	52,22	52,20	52,09	51,99	51,91	51,83	51,83	52,19	52,08
Abweichung gegenüber Vorjahr (2024) – (2023)	Mittel	0,86	0,97	1,02	0,95	0,83	0,74	0,88	0,78	0,73	0,68	0,56	0,32	0,82	0,78
Abweichung gegenüber 30-jährigen Monatsmitteln (2024) – (Ø 1995 bis 2024)	Mittel	0,51	0,65	0,72	0,72	0,66	0,63	0,69	0,62	0,58	0,54	0,49	0,50	0,66	0,61

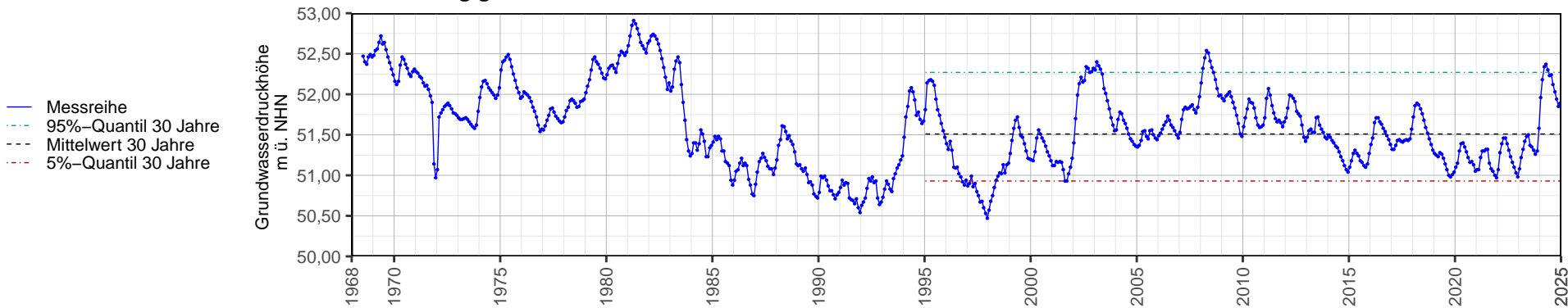
Messstelle: HL54.3
Baujahr: 1968

R: 555212 H: 5897110
MPH: 59.49 m ü. NHN

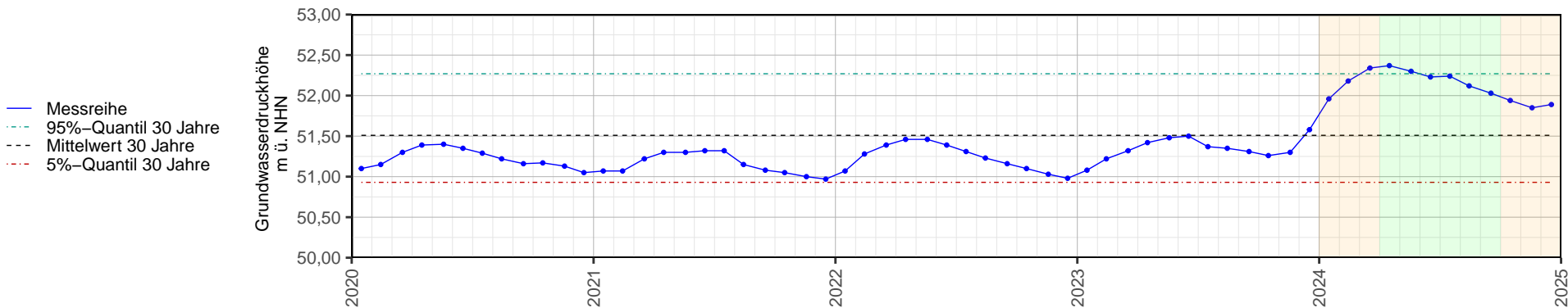
FOK: -220.3 m ü. NHN
FUK: -222.3 m ü. NHN

Grundwasserleiter:
Unterer Hauptaquifer

Darstellung gesamte Messreihe



Ausschnitt letzte 5 Jahre



Zeitraum	Parameter	Jan	Feb	Mrz	Apr	Mai	Jun	Jul	Aug	Sep	Okt	Nov	Dez	Ø Apr – Sep	Ø Jahr
Berichtsjahr (2024)	Max	52,04	52,30	52,37	52,40	52,37	52,26	52,29	52,18	52,07	51,99	51,89	51,99	52,26	52,18
	Mittel	51,96	52,18	52,34	52,37	52,30	52,23	52,24	52,12	52,03	51,94	51,85	51,89	52,21	52,12
	Min	51,87	52,05	52,31	52,35	52,27	52,19	52,18	52,07	51,97	51,89	51,81	51,81	52,17	52,06
Abweichung gegenüber Vorjahr (2024) – (2023)	Mittel	0,88	0,96	1,02	0,95	0,82	0,73	0,87	0,77	0,72	0,68	0,55	0,31	0,80	0,77
Abweichung gegenüber 30-jährigen Monatsmitteln (2024) – (Ø 1995 bis 2024)	Mittel	0,53	0,65	0,72	0,72	0,66	0,62	0,68	0,62	0,57	0,53	0,48	0,51	0,64	0,61

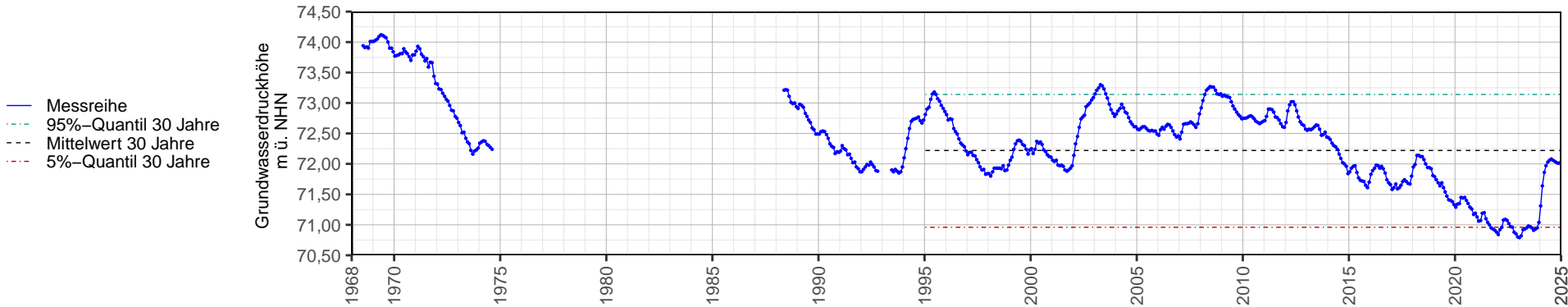
Messstelle: HL56.1
Baujahr: 1968

R: 560875 H: 5890732
MPH: 120.79 m ü. NHN

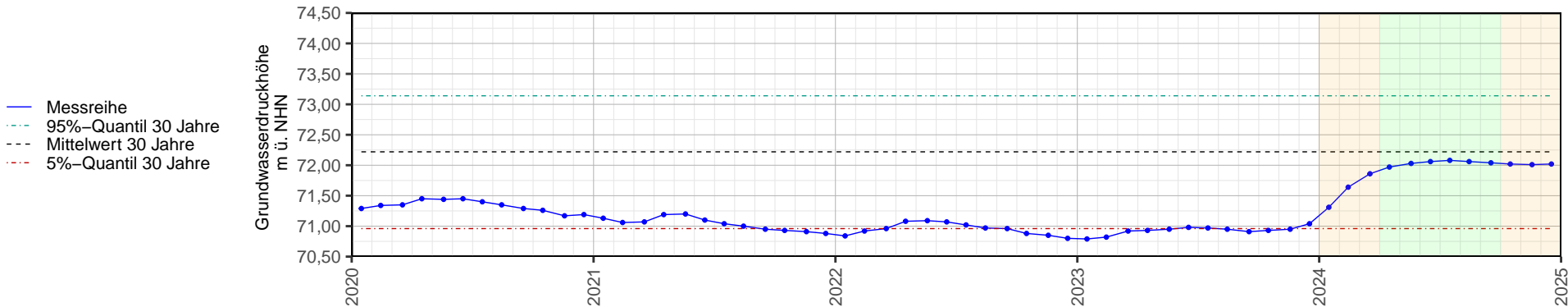
FOK: 51.9 m ü. NHN
FUK: 49.9 m ü. NHN

Grundwasserleiter:
Quartär

Darstellung gesamte Messreihe



Ausschnitt letzte 5 Jahre



Zeitraum	Parameter	Jan	Feb	Mrz	Apr	Mai	Jun	Jul	Aug	Sep	Okt	Nov	Dez	Ø Apr – Sep	Ø Jahr
Berichtsjahr (2024)	Max	71,45	71,82	72,03	72,05	72,09	72,10	72,14	72,10	72,15	72,16	72,14	72,14	72,11	72,03
	Mittel	71,31	71,64	71,86	71,97	72,03	72,06	72,08	72,06	72,04	72,02	72,01	72,02	72,04	71,92
	Min	71,12	71,43	71,71	71,86	71,95	72,02	72,03	72,00	71,97	71,93	71,93	71,95	71,97	71,83
Abweichung gegenüber Vorjahr (2024) – (2023)	Mittel	0,52	0,82	0,94	1,04	1,08	1,08	1,11	1,11	1,13	1,09	1,06	0,98	1,09	0,99
Abweichung gegenüber 30-jährigen Monatsmitteln (2024) – (Ø 1995 bis 2024)	Mittel	-0,86	-0,58	-0,41	-0,33	-0,28	-0,23	-0,18	-0,16	-0,14	-0,13	-0,11	-0,10	-0,22	-0,30

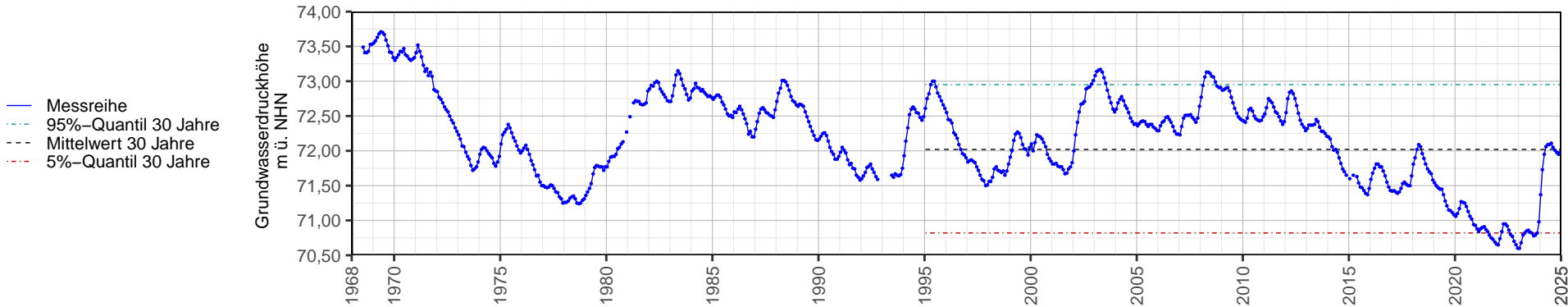
Messstelle: HL56.2
Baujahr: 1968

R: 560875 H: 5890732
MPH: 120.84 m ü. NHN

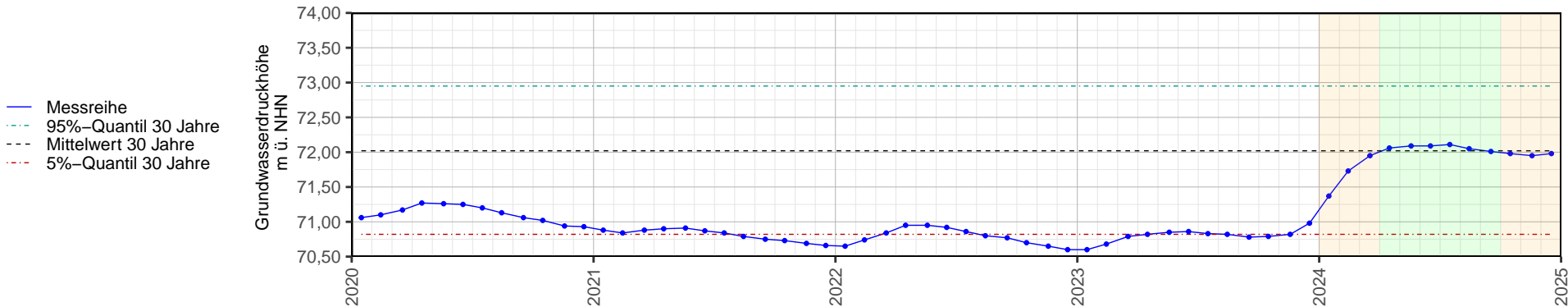
FOK: -9.2 m ü. NHN
FUK: -11.2 m ü. NHN

Grundwasserleiter:
Unterer Hauptaquifer

Darstellung gesamte Messreihe



Ausschnitt letzte 5 Jahre



Zeitraum	Parameter	Jan	Feb	Mrz	Apr	Mai	Jun	Jul	Aug	Sep	Okt	Nov	Dez	Ø Apr – Sep	Ø Jahr
Berichtsjahr (2024)	Max	71,49	71,88	72,08	72,12	72,12	72,12	72,16	72,08	72,07	72,08	72,04	72,06	72,11	72,03
	Mittel	71,37	71,73	71,95	72,06	72,09	72,09	72,11	72,05	72,01	71,98	71,95	71,98	72,07	71,95
	Min	71,20	71,52	71,85	71,99	72,05	72,07	72,06	72,00	71,96	71,92	71,91	71,93	72,02	71,87
Abweichung gegenüber Vorjahr (2024) – (2023)	Mittel	0,77	1,05	1,16	1,24	1,24	1,23	1,28	1,23	1,23	1,19	1,13	1,00	1,24	1,15
Abweichung gegenüber 30-jährigen Monatsmitteln (2024) – (Ø 1995 bis 2024)	Mittel	-0,60	-0,32	-0,14	-0,09	-0,04	-0,01	0,05	0,04	0,04	0,05	0,05	0,06	0,00	-0,07

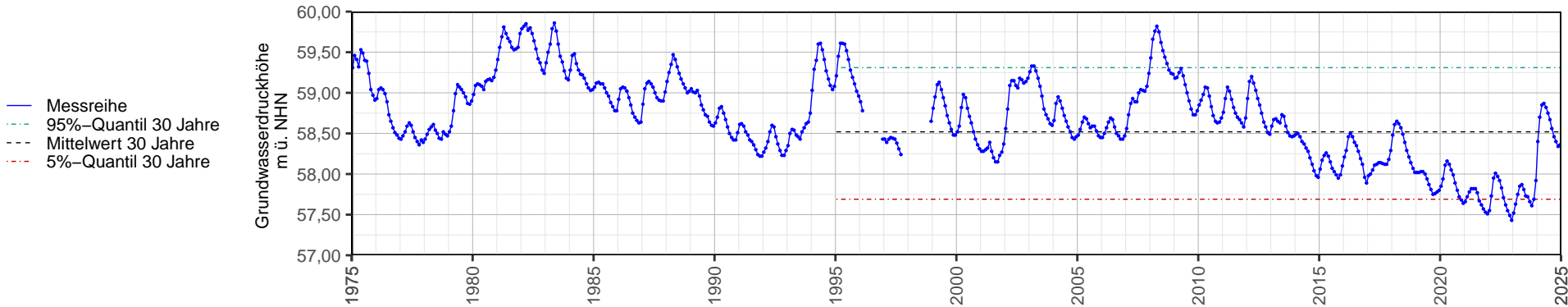
Messstelle: HL57.1
Baujahr: 1968

R: 560095 H: 5897080
MPH: 64.17 m ü. NHN

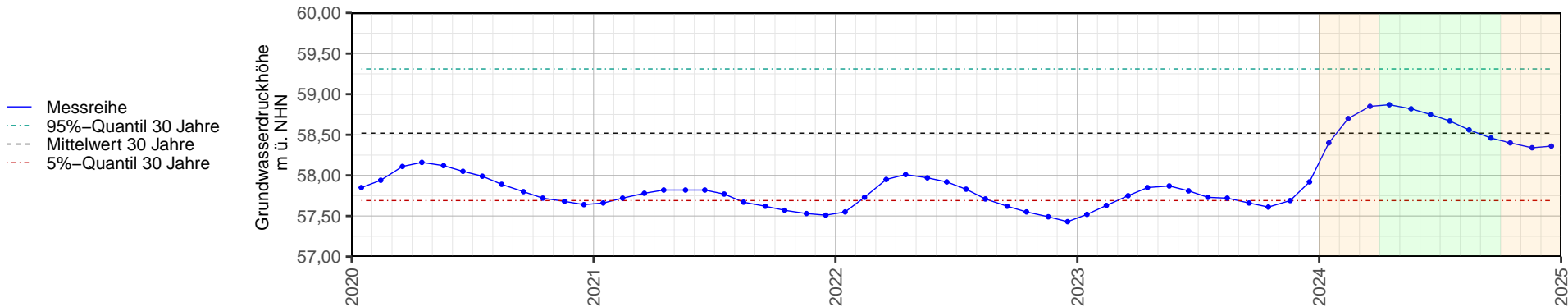
FOK: 52.3 m ü. NHN
FUK: 50.3 m ü. NHN

Grundwasserleiter:
Quartär

Darstellung gesamte Messreihe



Ausschnitt letzte 5 Jahre



Zeitraum	Parameter	Jan	Feb	Mrz	Apr	Mai	Jun	Jul	Aug	Sep	Okt	Nov	Dez	Ø Apr – Sep	Ø Jahr
Berichtsjahr (2024)	Max	58,54	58,83	58,89	58,91	58,87	58,79	58,72	58,61	58,50	58,44	58,37	58,40	58,73	58,66
	Mittel	58,40	58,70	58,85	58,87	58,82	58,75	58,67	58,56	58,46	58,40	58,34	58,36	58,69	58,60
	Min	58,20	58,55	58,81	58,84	58,78	58,70	58,61	58,50	58,41	58,36	58,33	58,33	58,64	58,53
Abweichung gegenüber Vorjahr (2024) – (2023)	Mittel	0,88	1,07	1,10	1,02	0,95	0,94	0,94	0,84	0,80	0,79	0,65	0,44	0,92	0,87
Abweichung gegenüber 30-jährigen Monatsmitteln (2024) – (Ø 1995 bis 2024)	Mittel	–0,09	0,11	0,17	0,17	0,15	0,14	0,13	0,09	0,05	0,04	0,00	–0,01	0,12	0,08

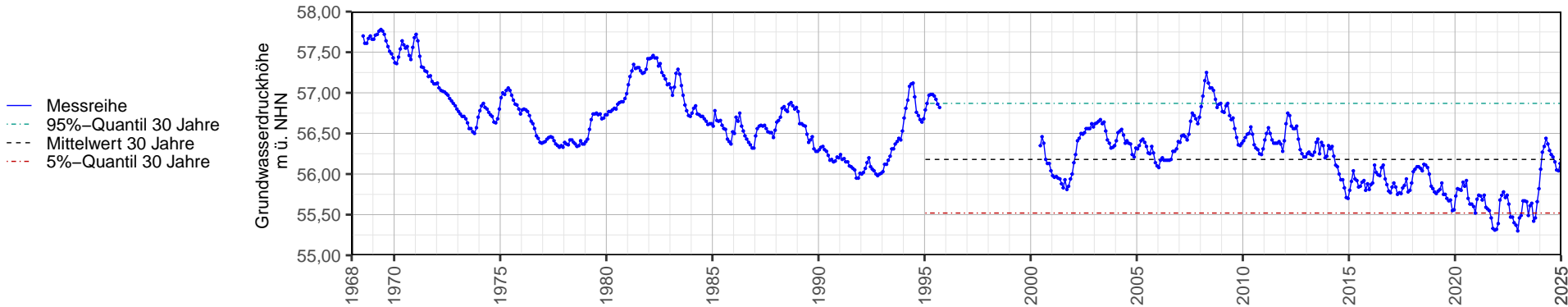
Messstelle: HL57.3
Baujahr: 1968

R: 560095 H: 5897080
MPH: 64.19 m ü. NHN

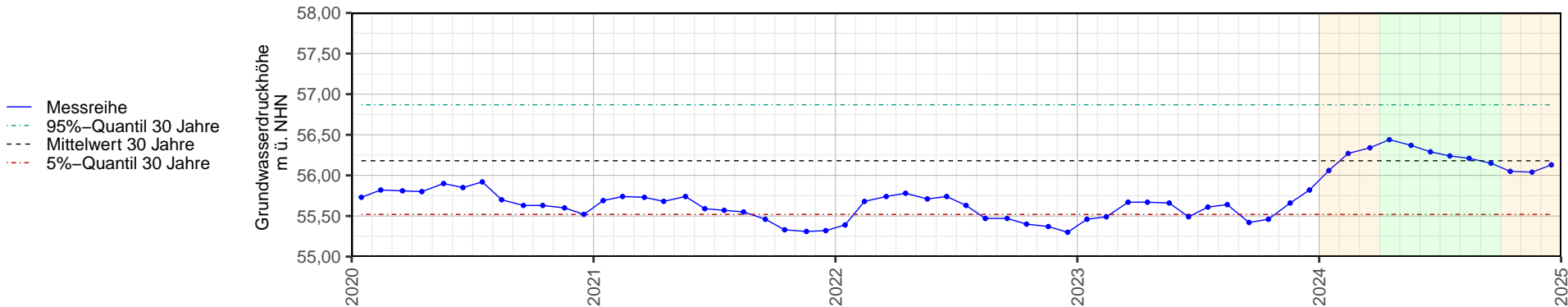
FOK: -23.3 m ü. NHN
FUK: -25.3 m ü. NHN

Grundwasserleiter:
Unterer Hauptaquifer

Darstellung gesamte Messreihe



Ausschnitt letzte 5 Jahre



Zeitraum	Parameter	Jan	Feb	Mrz	Apr	Mai	Jun	Jul	Aug	Sep	Okt	Nov	Dez	Ø Apr – Sep	Ø Jahr
Berichtsjahr (2024)	Max	56,18	56,33	56,50	56,49	56,47	56,45	56,40	56,33	56,29	56,22	56,19	56,25	56,41	56,34
	Mittel	56,06	56,27	56,34	56,44	56,37	56,29	56,24	56,21	56,15	56,05	56,04	56,13	56,28	56,22
	Min	55,93	56,18	56,21	56,34	56,26	56,20	56,14	56,11	56,04	55,98	55,96	55,99	56,18	56,11
Abweichung gegenüber Vorjahr (2024) – (2023)	Mittel	0,60	0,78	0,67	0,77	0,71	0,80	0,63	0,57	0,73	0,59	0,38	0,31	0,70	0,63
Abweichung gegenüber 30-jährigen Monatsmitteln (2024) – (Ø 1995 bis 2024)	Mittel	-0,10	0,04	0,05	0,17	0,12	0,07	0,01	0,02	0,00	-0,01	0,00	0,07	0,06	0,04

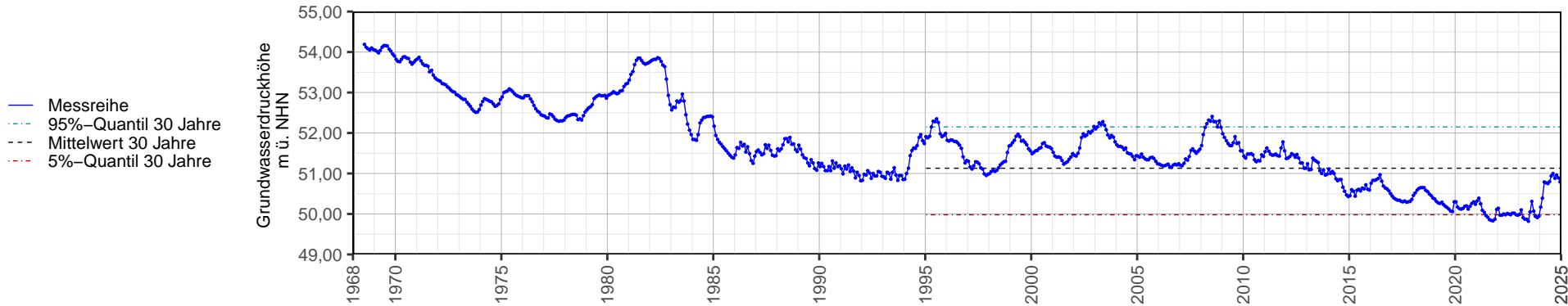
Messstelle: HL62.1
Baujahr: 1968

R: 566755 H: 5899128
MPH: 61.08 m ü. NHN

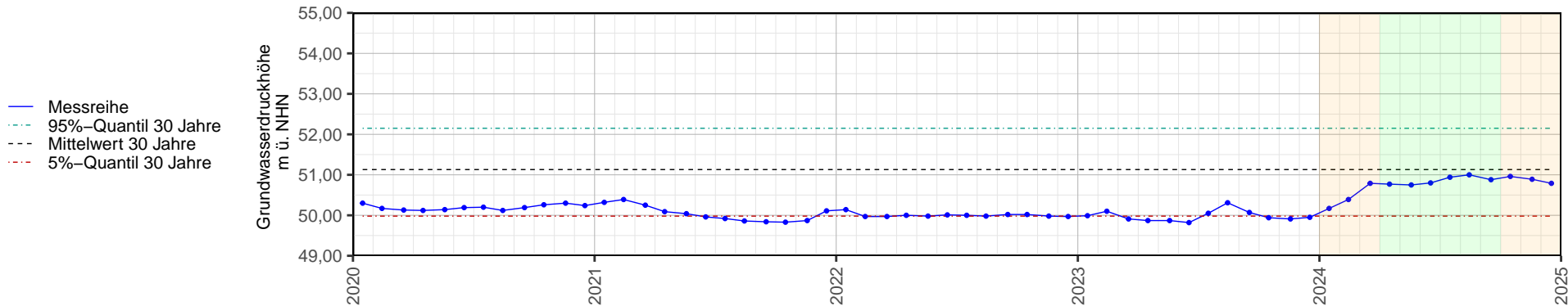
FOK: 19 m ü. NHN
FUK: 17 m ü. NHN

Grundwasserleiter:
Oberer Hauptaquifer

Darstellung gesamte Messreihe



Ausschnitt letzte 5 Jahre



Zeitraum	Parameter	Jan	Feb	Mrz	Apr	Mai	Jun	Jul	Aug	Sep	Okt	Nov	Dez	Ø Apr – Sep	Ø Jahr
Berichtsjahr (2024)	Max	50,34	50,64	50,90	50,86	50,79	50,93	51,06	51,14	50,99	51,08	51,03	50,91	50,96	50,89
	Mittel	50,17	50,39	50,79	50,77	50,75	50,80	50,94	51,00	50,88	50,96	50,89	50,79	50,86	50,76
	Min	49,97	50,27	50,68	50,71	50,71	50,76	50,82	50,86	50,80	50,83	50,78	50,69	50,78	50,66
Abweichung gegenüber Vorjahr (2024) – (2023)	Mittel	0,18	0,29	0,88	0,90	0,88	0,98	0,89	0,69	0,81	1,02	0,98	0,84	0,86	0,78
Abweichung gegenüber 30-jährigen Monatsmitteln (2024) – (Ø 1995 bis 2024)	Mittel	-0,95	-0,73	-0,35	-0,39	-0,42	-0,37	-0,23	-0,15	-0,23	-0,13	-0,19	-0,29	-0,30	-0,37

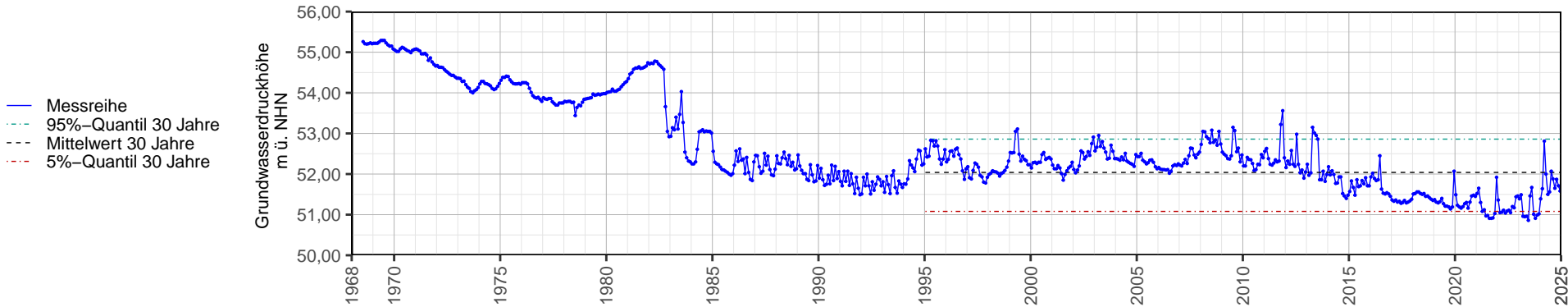
Messstelle: HL62.2
Baujahr: 1968

R: 566757 H: 5899130
MPH: 61.1 m ü. NHN

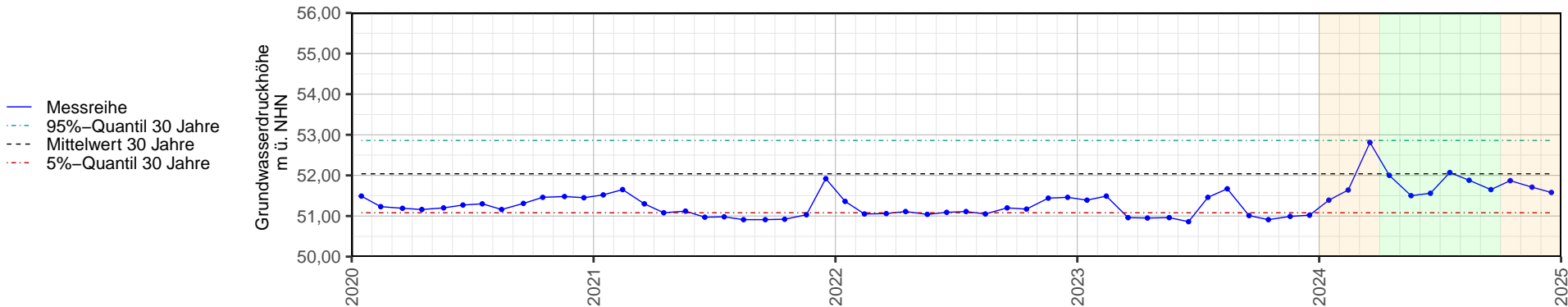
FOK: -26.4 m ü. NHN
FUK: -28.4 m ü. NHN

Grundwasserleiter:
Unterer Hauptaquifer

Darstellung gesamte Messreihe



Ausschnitt letzte 5 Jahre



Zeitraum	Parameter	Jan	Feb	Mrz	Apr	Mai	Jun	Jul	Aug	Sep	Okt	Nov	Dez	Ø Apr – Sep	Ø Jahr
Berichtsjahr (2024)	Max	51,75	52,69	53,11	52,69	51,55	51,85	52,87	52,21	51,94	52,12	52,00	51,81	52,19	52,22
	Mittel	51,39	51,64	52,81	52,00	51,50	51,56	52,07	51,88	51,65	51,87	51,71	51,58	51,78	51,80
	Min	51,09	51,38	52,56	51,53	51,47	51,50	51,64	51,55	51,53	51,62	51,56	51,49	51,54	51,58
Abweichung gegenüber Vorjahr (2024) – (2023)	Mittel	0,00	0,15	1,85	1,05	0,54	0,70	0,61	0,21	0,64	0,96	0,72	0,56	0,63	0,66
Abweichung gegenüber 30-jährigen Monatsmitteln (2024) – (Ø 1995 bis 2024)	Mittel	-0,66	-0,40	0,75	-0,09	-0,57	-0,49	-0,03	-0,14	-0,30	-0,11	-0,28	-0,47	-0,27	-0,24

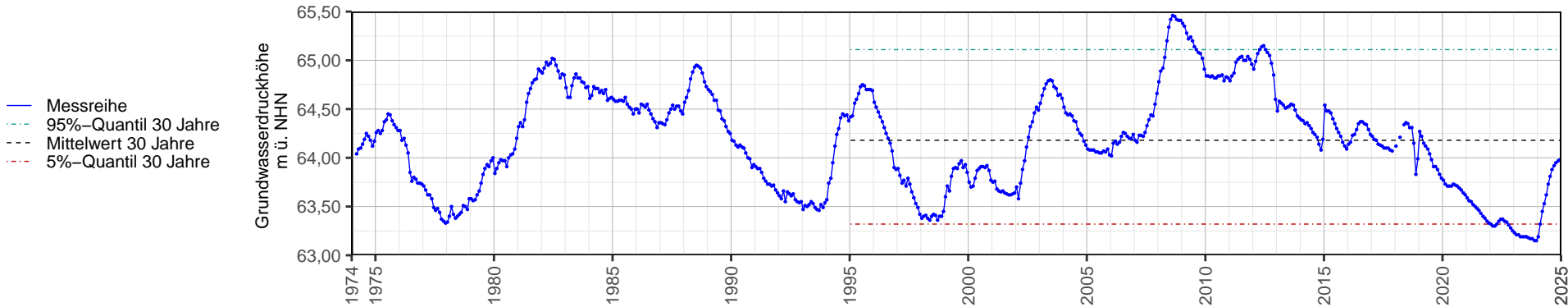
Messstelle: HL160.1
Baujahr: 1971

R: 563786 H: 5902614
MPH: 82.13 m ü. NHN

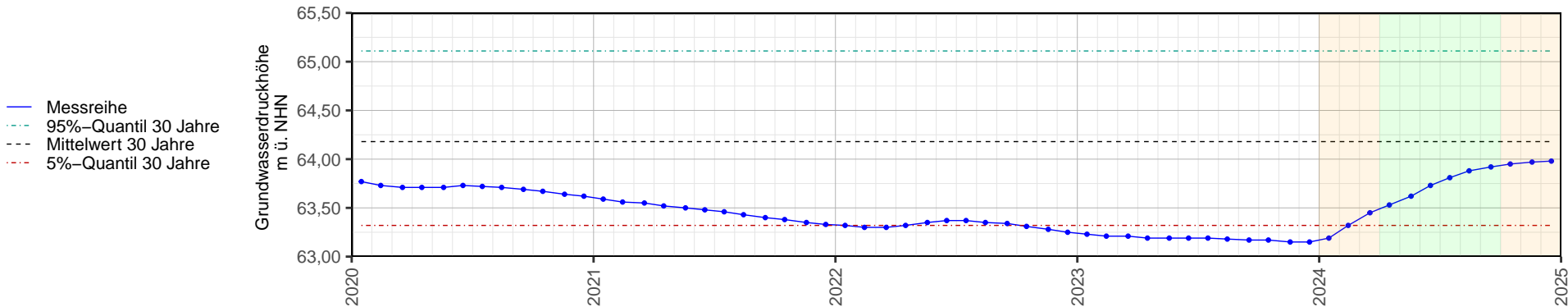
FOK: 46.3 m ü. NHN
FUK: 44.3 m ü. NHN

Grundwasserleiter:
Quartär

Darstellung gesamte Messreihe



Ausschnitt letzte 5 Jahre



Zeitraum	Parameter	Jan	Feb	Mrz	Apr	Mai	Jun	Jul	Aug	Sep	Okt	Nov	Dez	Ø Apr – Sep	Ø Jahr
Berichtsjahr (2024)	Max	63,29	63,47	63,57	63,60	63,71	63,81	63,86	63,91	63,99	64,00	64,03	64,05	63,81	63,77
	Mittel	63,19	63,32	63,45	63,53	63,62	63,73	63,81	63,88	63,92	63,95	63,97	63,98	63,75	63,70
	Min	63,08	63,22	63,33	63,46	63,53	63,65	63,75	63,84	63,85	63,91	63,91	63,90	63,68	63,62
Abweichung gegenüber Vorjahr (2024) – (2023)	Mittel	–0,04	0,11	0,24	0,34	0,43	0,54	0,62	0,70	0,75	0,78	0,82	0,83	0,56	0,51
Abweichung gegenüber 30-jährigen Monatsmitteln (2024) – (Ø 1995 bis 2024)	Mittel	–0,96	–0,83	–0,72	–0,65	–0,58	–0,49	–0,41	–0,33	–0,28	–0,22	–0,17	–0,14	–0,46	–0,48

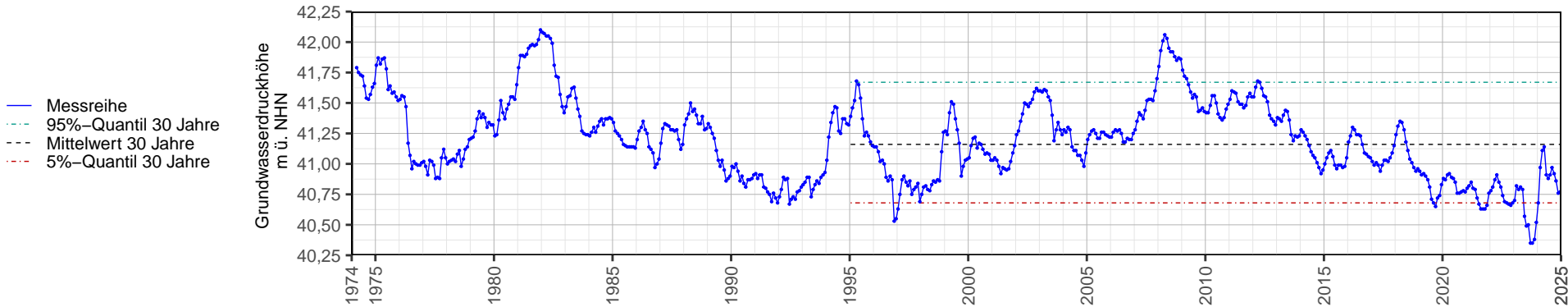
Messstelle: HL160.2
Baujahr: 1971

R: 563785 H: 5902617
MPH: 82.11 m ü. NHN

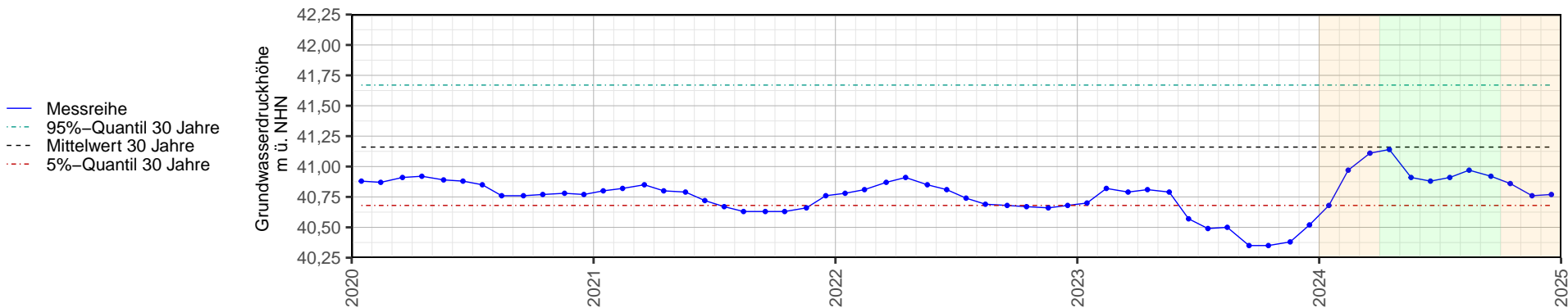
FOK: -17.7 m ü. NHN
FUK: -19.7 m ü. NHN

Grundwasserleiter:
Unterer Hauptaquifer

Darstellung gesamte Messreihe



Ausschnitt letzte 5 Jahre



Zeitraum	Parameter	Jan	Feb	Mrz	Apr	Mai	Jun	Jul	Aug	Sep	Okt	Nov	Dez	Ø Apr – Sep	Ø Jahr
Berichtsjahr (2024)	Max	40,83	41,05	41,25	41,25	40,99	40,93	40,97	41,01	40,96	40,92	40,83	40,84	41,02	40,99
	Mittel	40,68	40,97	41,11	41,14	40,91	40,88	40,91	40,97	40,92	40,86	40,76	40,77	40,95	40,91
	Min	40,48	40,85	40,99	40,98	40,86	40,84	40,85	40,91	40,82	40,79	40,71	40,72	40,88	40,82
Abweichung gegenüber Vorjahr (2024) – (2023)	Mittel	-0,02	0,15	0,32	0,33	0,12	0,31	0,42	0,47	0,57	0,51	0,38	0,25	0,37	0,32
Abweichung gegenüber 30-jährigen Monatsmitteln (2024) – (Ø 1995 bis 2024)	Mittel	-0,49	-0,24	-0,14	-0,12	-0,31	-0,30	-0,23	-0,14	-0,16	-0,23	-0,33	-0,34	-0,21	-0,25

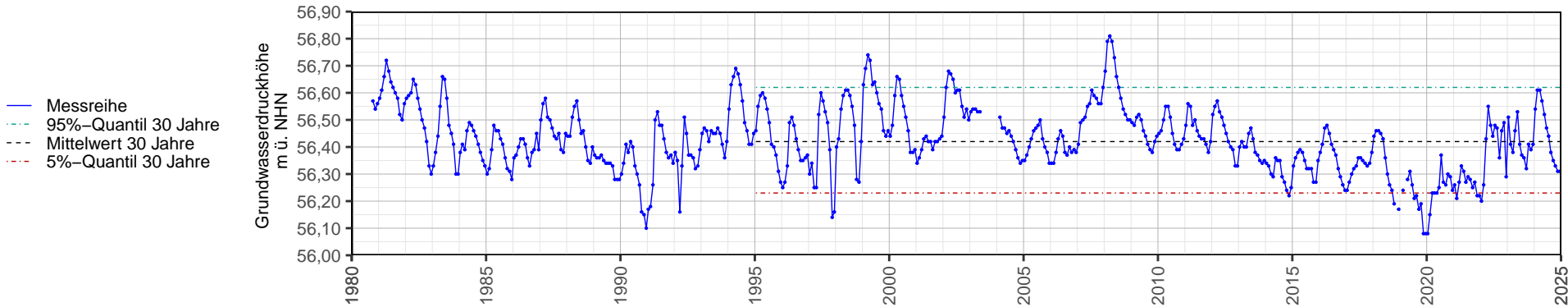
Messstelle: NB2.1
Baujahr: 1980

R: 561491 H: 5898743
MPH: 60.92 m ü. NHN

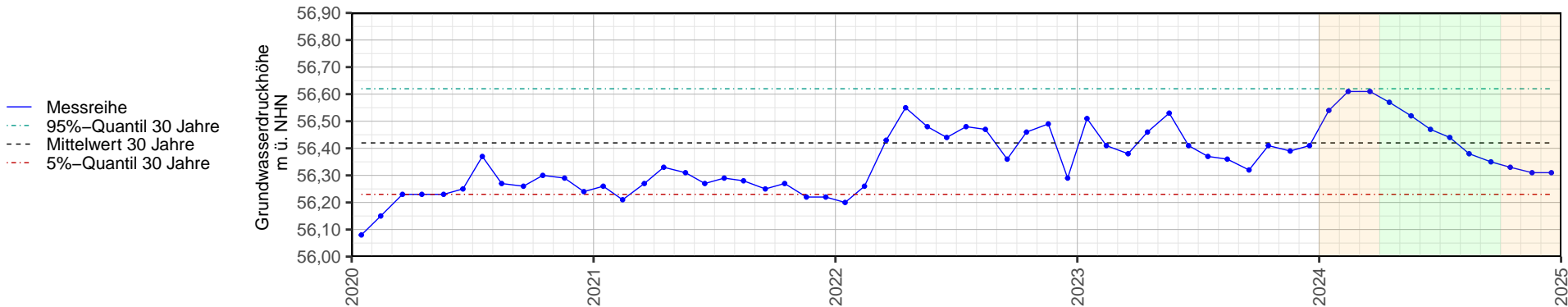
FOK: 57.3 m ü. NHN
FUK: 55.3 m ü. NHN

Grundwasserleiter:
Quartär

Darstellung gesamte Messreihe



Ausschnitt letzte 5 Jahre



Zeitraum	Parameter	Jan	Feb	Mrz	Apr	Mai	Jun	Jul	Aug	Sep	Okt	Nov	Dez	Ø Apr – Sep	Ø Jahr
Berichtsjahr (2024)	Max	56,56	56,66	56,64	56,60	56,54	56,51	56,48	56,41	56,38	56,37	56,33	56,33	56,49	56,48
	Mittel	56,54	56,61	56,61	56,57	56,52	56,47	56,44	56,38	56,35	56,33	56,31	56,31	56,45	56,45
	Min	56,52	56,56	56,58	56,54	56,51	56,45	56,41	56,35	56,33	56,31	56,29	56,30	56,43	56,43
Abweichung gegenüber Vorjahr (2024) – (2023)	Mittel	0,03	0,20	0,23	0,11	–0,01	0,06	0,07	0,02	0,03	–0,08	–0,08	–0,10	0,04	0,04
Abweichung gegenüber 30-jährigen Monatsmitteln (2024) – (Ø 1995 bis 2024)	Mittel	0,14	0,18	0,14	0,09	0,03	0,01	0,00	–0,03	–0,04	–0,03	–0,04	–0,04	0,00	0,03

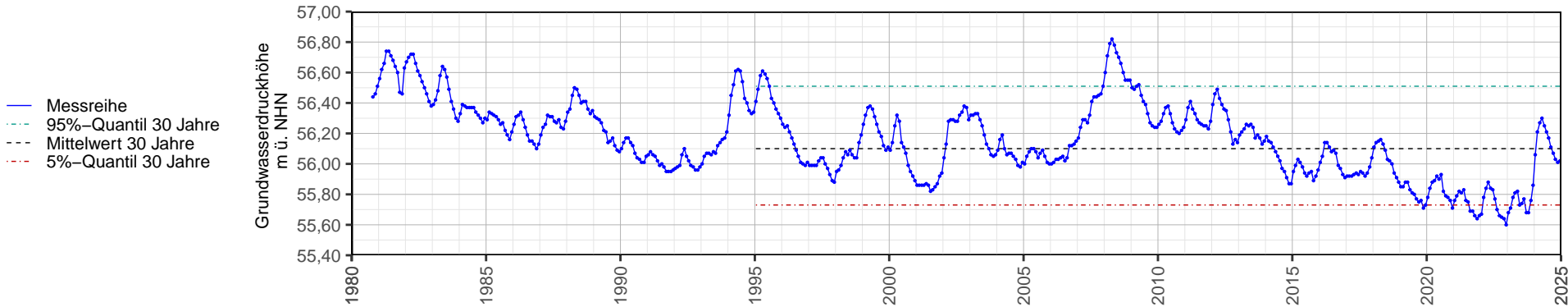
Messstelle: NB2.2
Baujahr: 1980

R: 561495 H: 5898749
MPH: 60.25 m ü. NHN

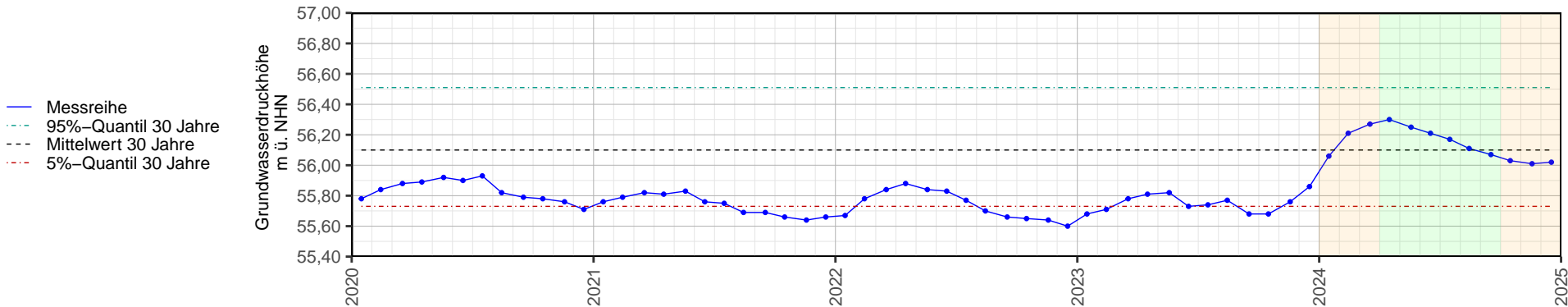
FOK: 27.3 m ü. NHN
FUK: 25.3 m ü. NHN

Grundwasserleiter:
Oberer Hauptaquifer

Darstellung gesamte Messreihe



Ausschnitt letzte 5 Jahre



Zeitraum	Parameter	Jan	Feb	Mrz	Apr	Mai	Jun	Jul	Aug	Sep	Okt	Nov	Dez	Ø Apr – Sep	Ø Jahr
Berichtsjahr (2024)	Max	56,13	56,26	56,32	56,32	56,29	56,24	56,21	56,14	56,10	56,09	56,03	56,05	56,22	56,18
	Mittel	56,06	56,21	56,27	56,30	56,25	56,21	56,17	56,11	56,07	56,03	56,01	56,02	56,19	56,14
	Min	55,98	56,14	56,24	56,27	56,22	56,18	56,13	56,08	56,05	56,00	55,99	55,99	56,16	56,11
Abweichung gegenüber Vorjahr (2024) – (2023)	Mittel	0,38	0,50	0,49	0,49	0,43	0,48	0,43	0,34	0,39	0,35	0,25	0,16	0,43	0,39
Abweichung gegenüber 30-jährigen Monatsmitteln (2024) – (Ø 1995 bis 2024)	Mittel	–0,03	0,08	0,10	0,13	0,09	0,08	0,06	0,03	0,01	–0,01	–0,02	–0,02	0,07	0,04

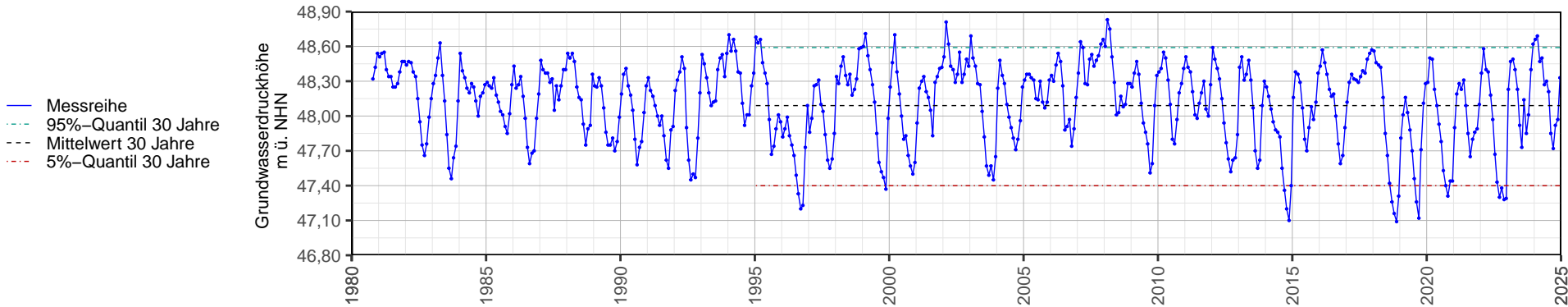
Messstelle: NB3.1
Baujahr: 1980

R: 558617 H: 5899007
MPH: 49.83 m ü. NHN

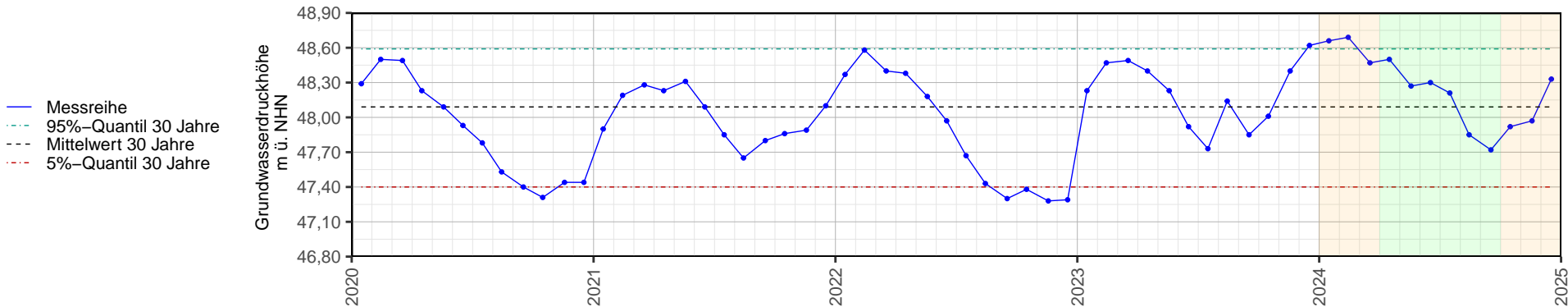
FOK: 48 m ü. NHN
FUK: 46 m ü. NHN

Grundwasserleiter:
Quartär

Darstellung gesamte Messreihe



Ausschnitt letzte 5 Jahre



Zeitraum	Parameter	Jan	Feb	Mrz	Apr	Mai	Jun	Jul	Aug	Sep	Okt	Nov	Dez	Ø Apr – Sep	Ø Jahr
Berichtsjahr (2024)	Max	48,79	48,79	48,55	48,72	48,42	48,43	48,50	47,98	47,82	48,05	48,22	48,46	48,31	48,39
	Mittel	48,66	48,69	48,47	48,50	48,27	48,30	48,21	47,85	47,72	47,92	47,97	48,33	48,14	48,24
	Min	48,53	48,54	48,41	48,37	48,14	48,21	47,99	47,74	47,66	47,68	47,84	48,23	48,02	48,11
Abweichung gegenüber Vorjahr (2024) – (2023)	Mittel	0,43	0,22	–0,02	0,10	0,04	0,38	0,48	–0,29	–0,13	–0,09	–0,43	–0,29	0,09	0,03
Abweichung gegenüber 30-jährigen Monatsmitteln (2024) – (Ø 1995 bis 2024)	Mittel	0,34	0,27	0,05	0,18	0,06	0,23	0,27	0,01	–0,06	0,11	0,05	0,23	0,11	0,15

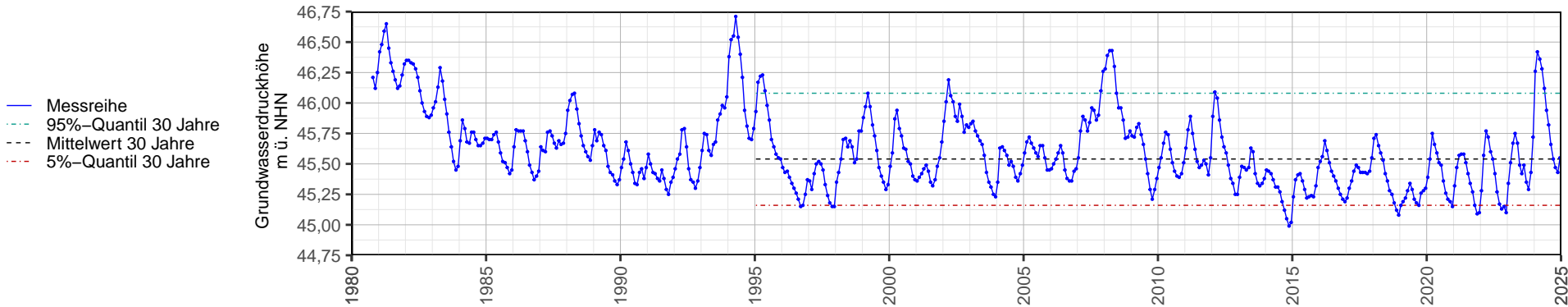
Messstelle: NB3.2
Baujahr: 1980

R: 558615 H: 5899007
MPH: 49.76 m ü. NHN

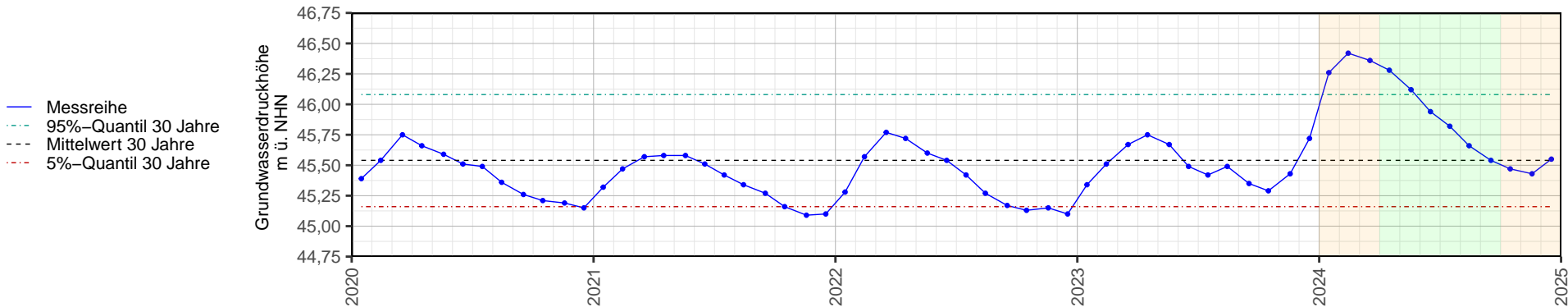
FOK: 26 m ü. NHN
FUK: 24 m ü. NHN

Grundwasserleiter:
Oberer Hauptaquifer

Darstellung gesamte Messreihe



Ausschnitt letzte 5 Jahre



Zeitraum	Parameter	Jan	Feb	Mrz	Apr	Mai	Jun	Jul	Aug	Sep	Okt	Nov	Dez	Ø Apr – Sep	Ø Jahr
Berichtsjahr (2024)	Max	46,31	46,51	46,51	46,34	46,22	46,03	45,92	45,74	45,60	45,52	45,47	45,64	45,98	45,98
	Mittel	46,26	46,42	46,36	46,28	46,12	45,94	45,82	45,66	45,54	45,47	45,43	45,55	45,89	45,90
	Min	46,10	46,29	46,32	46,19	46,02	45,85	45,76	45,58	45,48	45,43	45,41	45,46	45,81	45,82
Abweichung gegenüber Vorjahr (2024) – (2023)	Mittel	0,92	0,91	0,69	0,53	0,45	0,45	0,40	0,17	0,19	0,18	0,00	–0,17	0,36	0,39
Abweichung gegenüber 30-jährigen Monatsmitteln (2024) – (Ø 1995 bis 2024)	Mittel	0,70	0,76	0,63	0,56	0,46	0,35	0,29	0,19	0,13	0,10	0,05	0,12	0,33	0,36

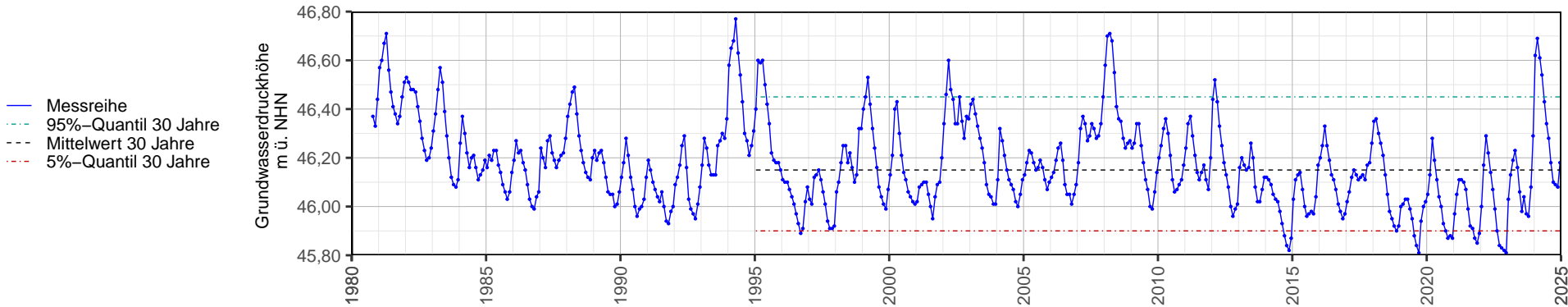
Messstelle: NB4.1
Baujahr: 1980

R: 558149 H: 5898233
MPH: 50.48 m ü. NHN

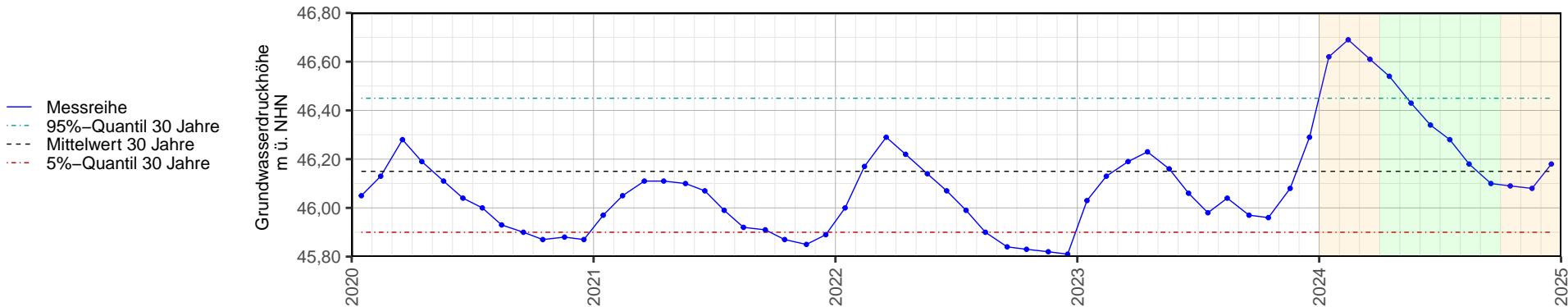
FOK: 40.5 m ü. NHN
FUK: 38.5 m ü. NHN

Grundwasserleiter:
Quartär

Darstellung gesamte Messreihe



Ausschnitt letzte 5 Jahre



Zeitraum	Parameter	Jan	Feb	Mrz	Apr	Mai	Jun	Jul	Aug	Sep	Okt	Nov	Dez	Ø Apr – Sep	Ø Jahr
Berichtsjahr (2024)	Max	46,65	46,75	46,71	46,58	46,49	46,39	46,33	46,23	46,13	46,11	46,14	46,22	46,36	46,39
	Mittel	46,62	46,69	46,61	46,54	46,43	46,34	46,28	46,18	46,10	46,09	46,08	46,18	46,31	46,34
	Min	46,55	46,61	46,54	46,49	46,38	46,30	46,23	46,13	46,08	46,08	46,06	46,15	46,27	46,30
Abweichung gegenüber Vorjahr (2024) – (2023)	Mittel	0,59	0,56	0,42	0,31	0,27	0,28	0,30	0,14	0,13	0,13	0,00	–0,11	0,24	0,25
Abweichung gegenüber 30-jährigen Monatsmitteln (2024) – (Ø 1995 bis 2024)	Mittel	0,43	0,43	0,31	0,27	0,21	0,18	0,16	0,10	0,06	0,06	0,03	0,08	0,16	0,19

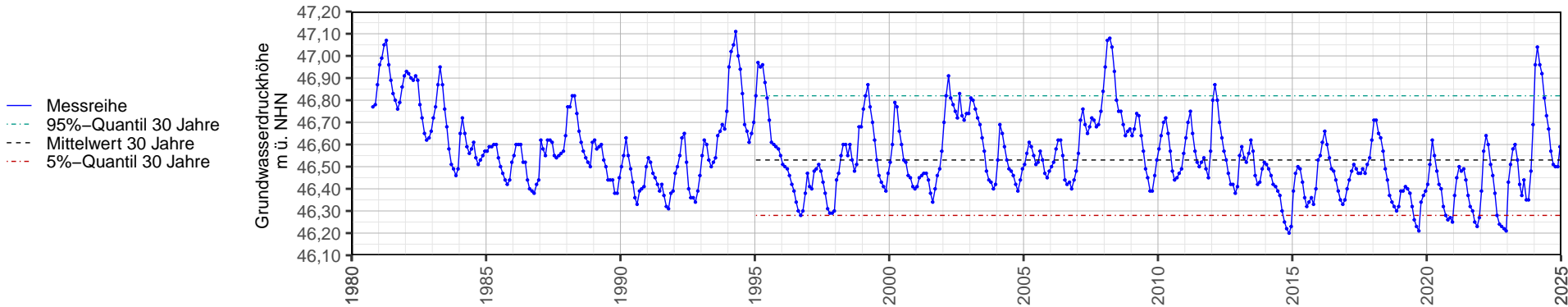
Messstelle: NB4.2
Baujahr: 1980

R: 558151 H: 5898229
MPH: 50.38 m ü. NHN

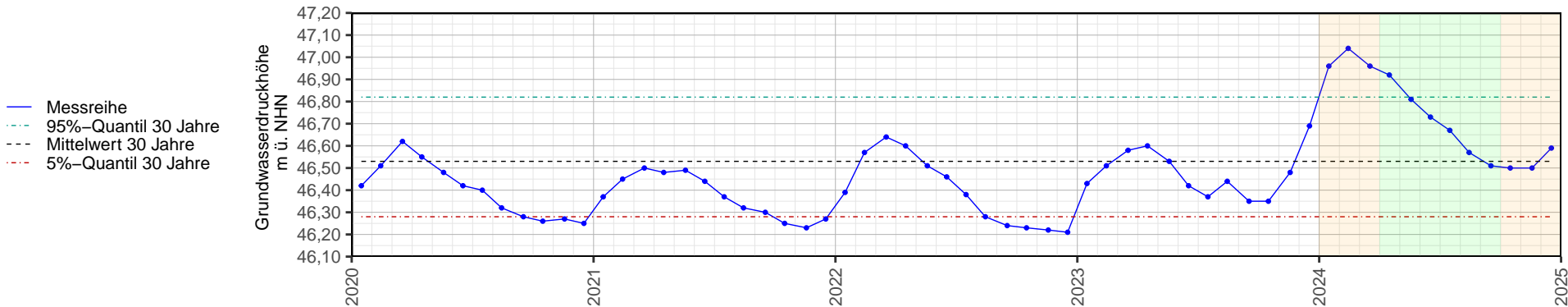
FOK: 26.5 m ü. NHN
FUK: 24.5 m ü. NHN

Grundwasserleiter:
Oberer Hauptaquifer

Darstellung gesamte Messreihe



Ausschnitt letzte 5 Jahre



Zeitraum	Parameter	Jan	Feb	Mrz	Apr	Mai	Jun	Jul	Aug	Sep	Okt	Nov	Dez	Ø Apr – Sep	Ø Jahr
Berichtsjahr (2024)	Max	46,98	47,08	47,04	46,97	46,87	46,79	46,74	46,62	46,54	46,53	46,55	46,62	46,75	46,78
	Mittel	46,96	47,04	46,96	46,92	46,81	46,73	46,67	46,57	46,51	46,50	46,50	46,59	46,70	46,73
	Min	46,91	46,95	46,92	46,86	46,78	46,69	46,62	46,53	46,48	46,48	46,47	46,54	46,66	46,69
Abweichung gegenüber Vorjahr (2024) – (2023)	Mittel	0,53	0,53	0,38	0,32	0,28	0,31	0,30	0,13	0,16	0,15	0,02	–0,10	0,25	0,25
Abweichung gegenüber 30-jährigen Monatsmitteln (2024) – (Ø 1995 bis 2024)	Mittel	0,39	0,41	0,30	0,28	0,22	0,19	0,18	0,11	0,08	0,08	0,06	0,10	0,18	0,20

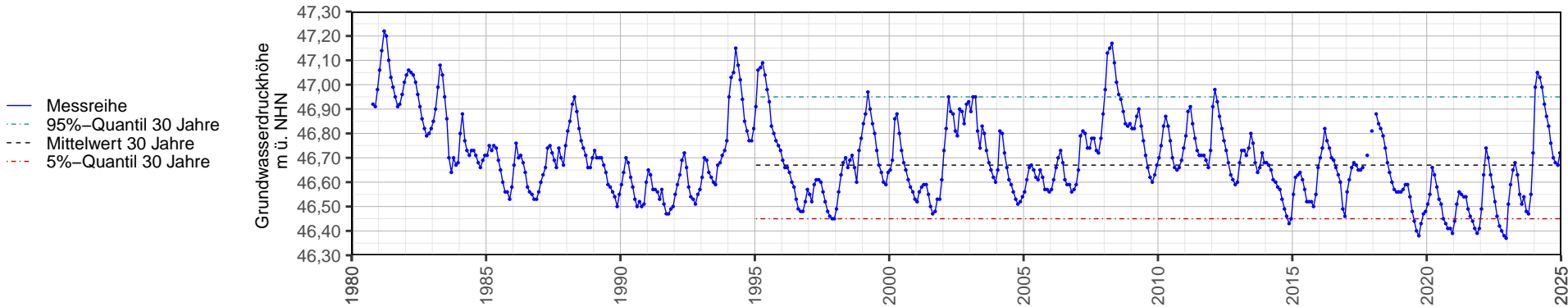
Messstelle: NB5
Baujahr: 1980

R: 557525 H: 5897886
MPH: 51.15 m ü. NHN

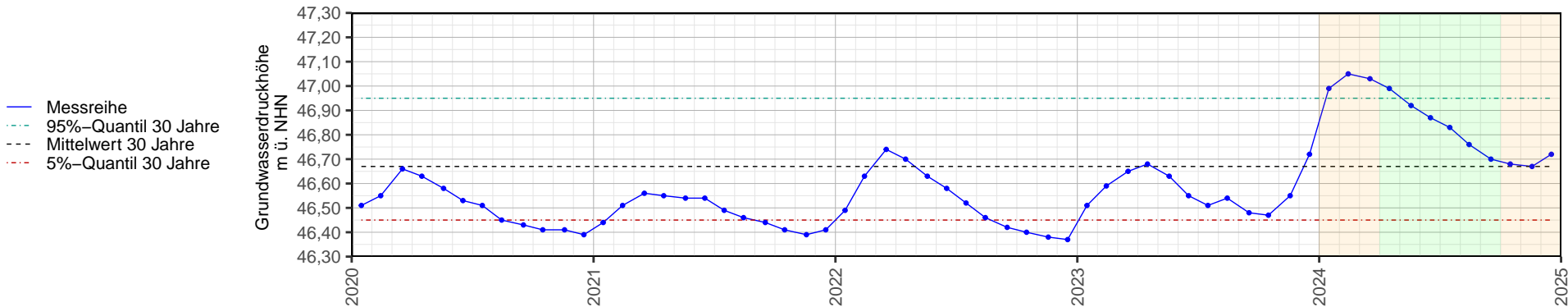
FOK: 35.5 m ü. NHN
FUK: 33.5 m ü. NHN

Grundwasserleiter:
Quartär

Darstellung gesamte Messreihe



Ausschnitt letzte 5 Jahre



Zeitraum	Parameter	Jan	Feb	Mrz	Apr	Mai	Jun	Jul	Aug	Sep	Okt	Nov	Dez	Ø Apr – Sep	Ø Jahr
Berichtsjahr (2024)	Max	47,02	47,09	47,08	47,01	46,97	46,89	46,87	46,80	46,73	46,70	46,68	46,75	46,88	46,88
	Mittel	46,99	47,05	47,03	46,99	46,92	46,87	46,83	46,76	46,70	46,68	46,67	46,72	46,84	46,85
	Min	46,94	46,99	47,00	46,96	46,90	46,84	46,80	46,73	46,68	46,67	46,66	46,68	46,82	46,82
Abweichung gegenüber Vorjahr (2024) – (2023)	Mittel	0,48	0,46	0,38	0,31	0,29	0,32	0,32	0,22	0,22	0,21	0,12	0,00	0,28	0,28
Abweichung gegenüber 30-jährigen Monatsmitteln (2024) – (Ø 1995 bis 2024)	Mittel	0,32	0,31	0,25	0,22	0,19	0,18	0,17	0,13	0,10	0,09	0,08	0,10	0,16	0,18

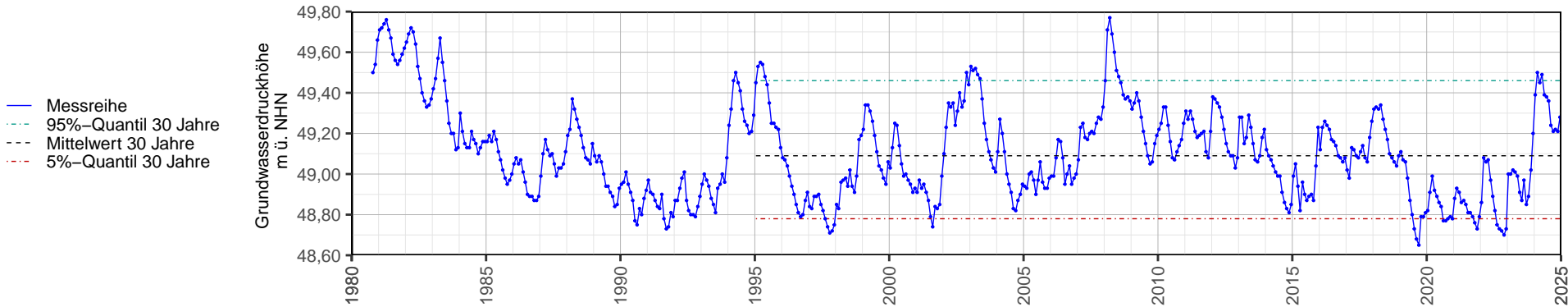
Messstelle: NB6.1
Baujahr: 1980

R: 556741 H: 5897867
MPH: 50.73 m ü. NHN

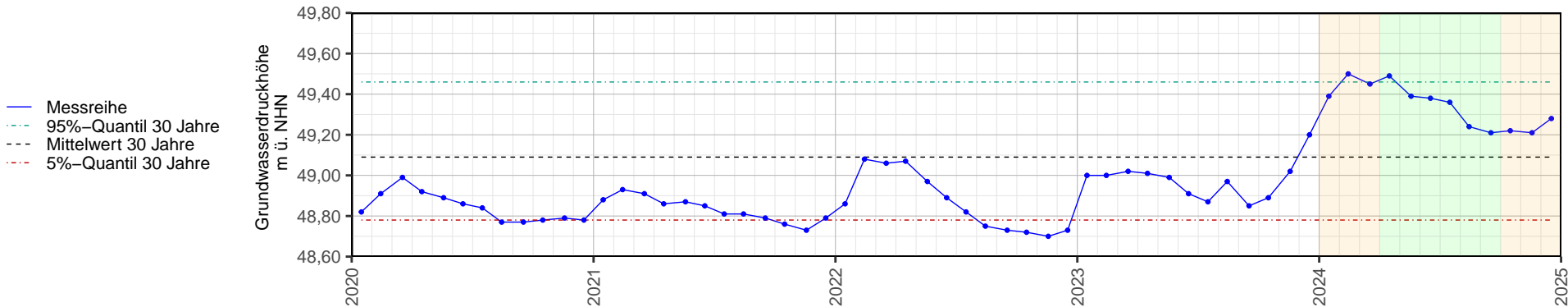
FOK: 45.8 m ü. NHN
FUK: 43.8 m ü. NHN

Grundwasserleiter:
Quartär

Darstellung gesamte Messreihe



Ausschnitt letzte 5 Jahre



Zeitraum	Parameter	Jan	Feb	Mrz	Apr	Mai	Jun	Jul	Aug	Sep	Okt	Nov	Dez	Ø Apr – Sep	Ø Jahr
Berichtsjahr (2024)	Max	49,46	49,58	49,48	49,59	49,43	49,50	49,56	49,28	49,26	49,29	49,33	49,33	49,44	49,42
	Mittel	49,39	49,50	49,45	49,49	49,39	49,38	49,36	49,24	49,21	49,22	49,21	49,28	49,34	49,34
	Min	49,33	49,38	49,43	49,43	49,35	49,32	49,28	49,20	49,18	49,18	49,16	49,23	49,29	49,29
Abweichung gegenüber Vorjahr (2024) – (2023)	Mittel	0,39	0,50	0,43	0,48	0,40	0,47	0,49	0,27	0,36	0,33	0,19	0,08	0,41	0,36
Abweichung gegenüber 30-jährigen Monatsmitteln (2024) – (Ø 1995 bis 2024)	Mittel	0,27	0,32	0,25	0,32	0,25	0,30	0,31	0,22	0,21	0,22	0,19	0,21	0,26	0,25

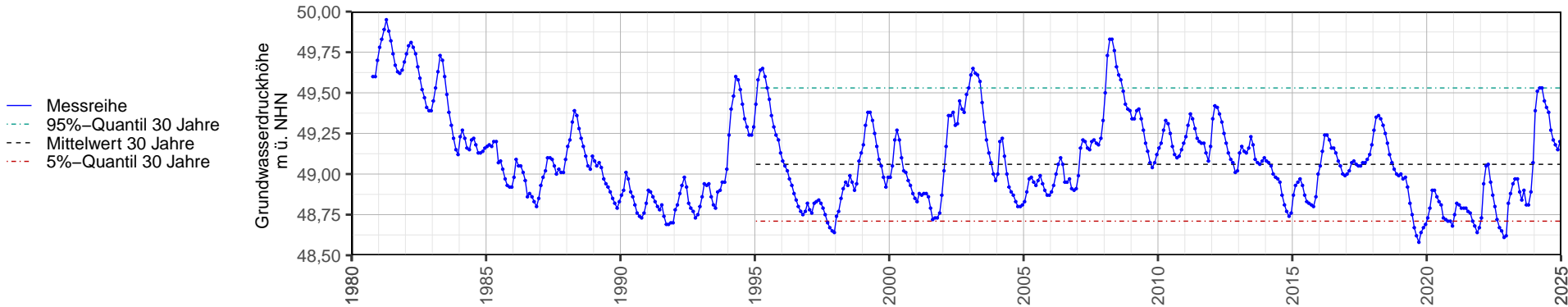
Messstelle: NB6.2
Baujahr: 1980

R: 556743 H: 5897872
MPH: 50.77 m ü. NHN

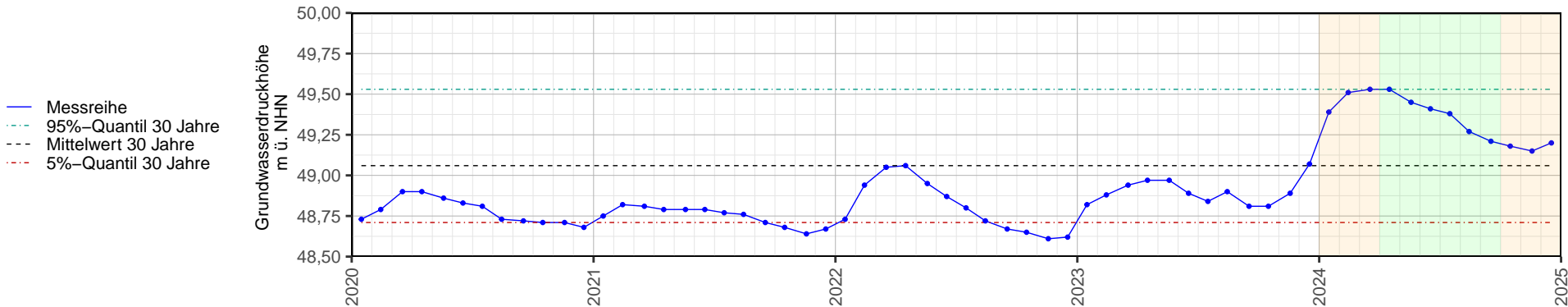
FOK: 21.8 m ü. NHN
FUK: 19.8 m ü. NHN

Grundwasserleiter:
Quartär

Darstellung gesamte Messreihe



Ausschnitt letzte 5 Jahre



Zeitraum	Parameter	Jan	Feb	Mrz	Apr	Mai	Jun	Jul	Aug	Sep	Okt	Nov	Dez	Ø Apr – Sep	Ø Jahr
Berichtsjahr (2024)	Max	49,44	49,56	49,55	49,57	49,50	49,44	49,47	49,31	49,26	49,22	49,18	49,23	49,42	49,39
	Mittel	49,39	49,51	49,53	49,53	49,45	49,41	49,38	49,27	49,21	49,18	49,15	49,20	49,38	49,35
	Min	49,27	49,41	49,51	49,49	49,42	49,36	49,32	49,22	49,18	49,14	49,13	49,15	49,33	49,30
Abweichung gegenüber Vorjahr (2024) – (2023)	Mittel	0,57	0,63	0,59	0,56	0,48	0,52	0,54	0,37	0,40	0,37	0,26	0,13	0,48	0,45
Abweichung gegenüber 30-jährigen Monatsmitteln (2024) – (Ø 1995 bis 2024)	Mittel	0,33	0,38	0,35	0,35	0,30	0,31	0,32	0,25	0,23	0,22	0,19	0,21	0,30	0,29

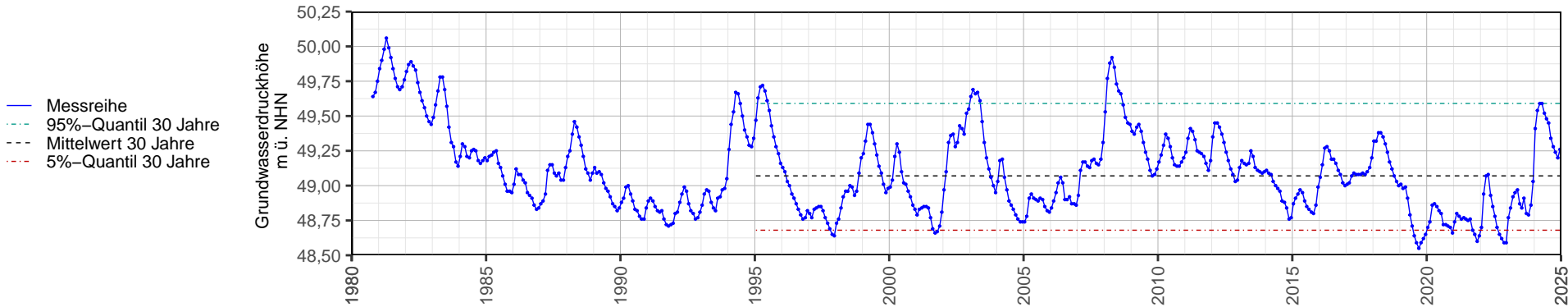
Messstelle: NB6.3
Baujahr: 1980

R: 556743 H: 5897878
MPH: 50.67 m ü. NHN

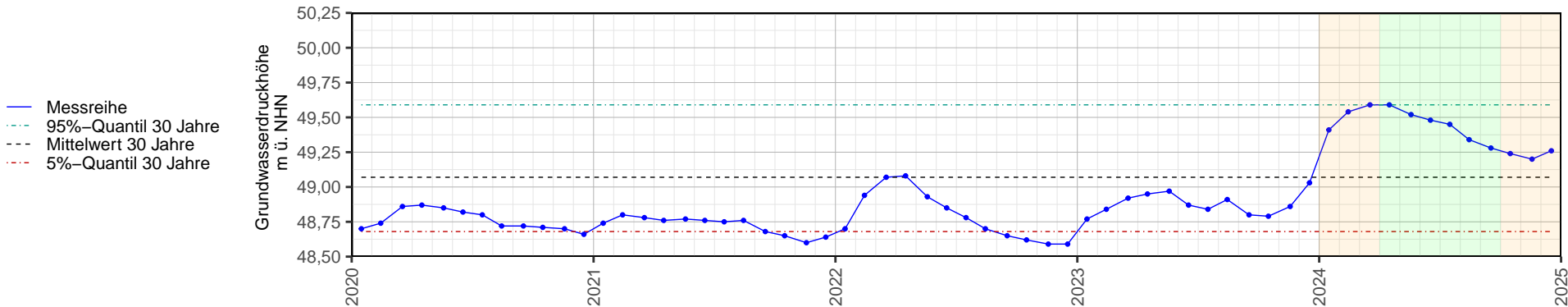
FOK: 4.8 m ü. NHN
FUK: 0.8 m ü. NHN

Grundwasserleiter:
Oberer Hauptaquifer

Darstellung gesamte Messreihe



Ausschnitt letzte 5 Jahre



Zeitraum	Parameter	Jan	Feb	Mrz	Apr	Mai	Jun	Jul	Aug	Sep	Okt	Nov	Dez	Ø Apr – Sep	Ø Jahr
Berichtsjahr (2024)	Max	49,47	49,60	49,62	49,63	49,58	49,54	49,56	49,40	49,36	49,30	49,27	49,32	49,51	49,47
	Mittel	49,41	49,54	49,59	49,59	49,52	49,48	49,45	49,34	49,28	49,24	49,20	49,26	49,44	49,41
	Min	49,30	49,44	49,57	49,55	49,48	49,43	49,39	49,28	49,24	49,19	49,16	49,18	49,39	49,35
Abweichung gegenüber Vorjahr (2024) – (2023)	Mittel	0,64	0,70	0,67	0,64	0,55	0,61	0,61	0,43	0,48	0,45	0,34	0,23	0,55	0,53
Abweichung gegenüber 30-jährigen Monatsmitteln (2024) – (Ø 1995 bis 2024)	Mittel	0,35	0,41	0,40	0,39	0,36	0,37	0,38	0,31	0,29	0,28	0,24	0,28	0,35	0,34

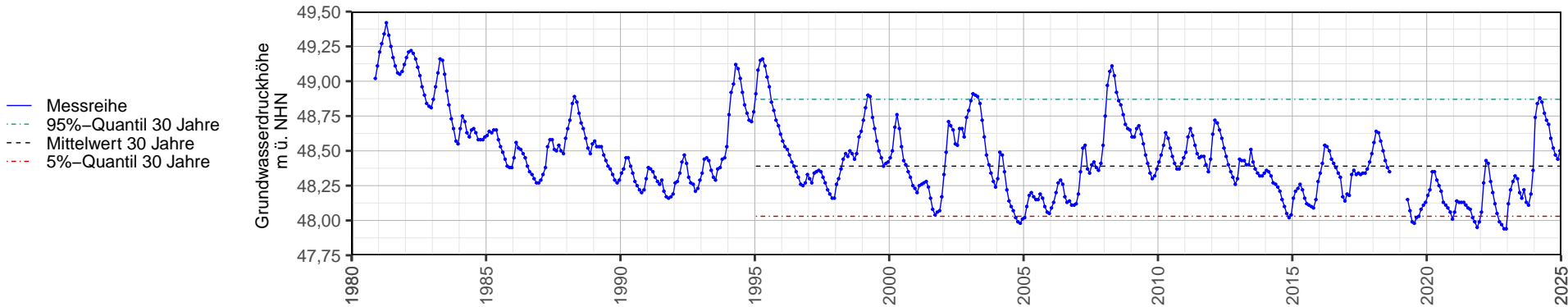
Messstelle: NB6.3/1
Baujahr: 1980

R: 556795 H: 5897971
MPH: 50.29 m ü. NHN

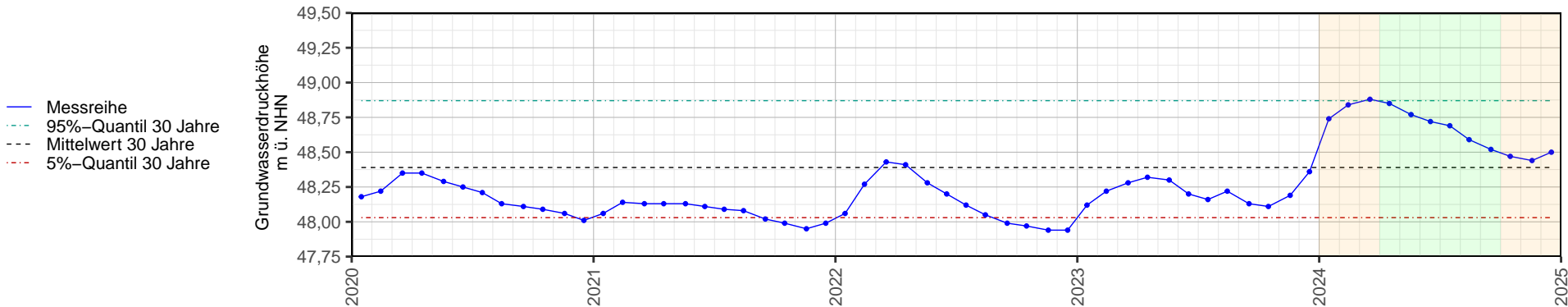
FOK: 2.5 m ü. NHN
FUK: 0.5 m ü. NHN

Grundwasserleiter:
Oberer Hauptaquifer

Darstellung gesamte Messreihe



Ausschnitt letzte 5 Jahre



Zeitraum	Parameter	Jan	Feb	Mrz	Apr	Mai	Jun	Jul	Aug	Sep	Okt	Nov	Dez	Ø Apr – Sep	Ø Jahr
Berichtsjahr (2024)	Max	48,78	48,90	48,90	48,88	48,82	48,75	48,76	48,63	48,56	48,51	48,47	48,54	48,73	48,71
	Mittel	48,74	48,84	48,88	48,85	48,77	48,72	48,69	48,59	48,52	48,47	48,44	48,50	48,69	48,67
	Min	48,60	48,77	48,86	48,81	48,74	48,68	48,64	48,54	48,48	48,44	48,42	48,44	48,65	48,62
Abweichung gegenüber Vorjahr (2024) – (2023)	Mittel	0,62	0,62	0,60	0,53	0,47	0,52	0,53	0,37	0,39	0,36	0,25	0,14	0,47	0,45
Abweichung gegenüber 30-jährigen Monatsmitteln (2024) – (Ø 1995 bis 2024)	Mittel	0,35	0,38	0,35	0,33	0,30	0,31	0,32	0,25	0,22	0,20	0,17	0,20	0,29	0,28

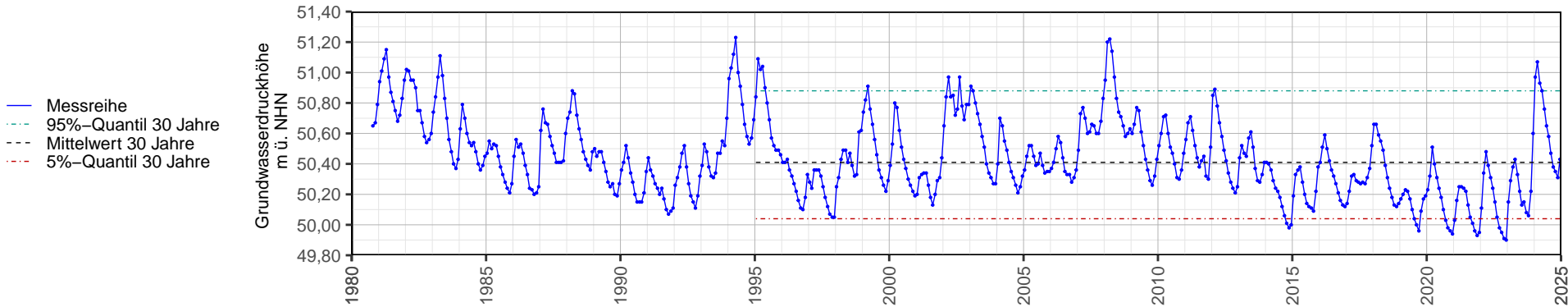
Messstelle: NB7.1
Baujahr: 1980

R: 558663 H: 5897117
MPH: 53.81 m ü. NHN

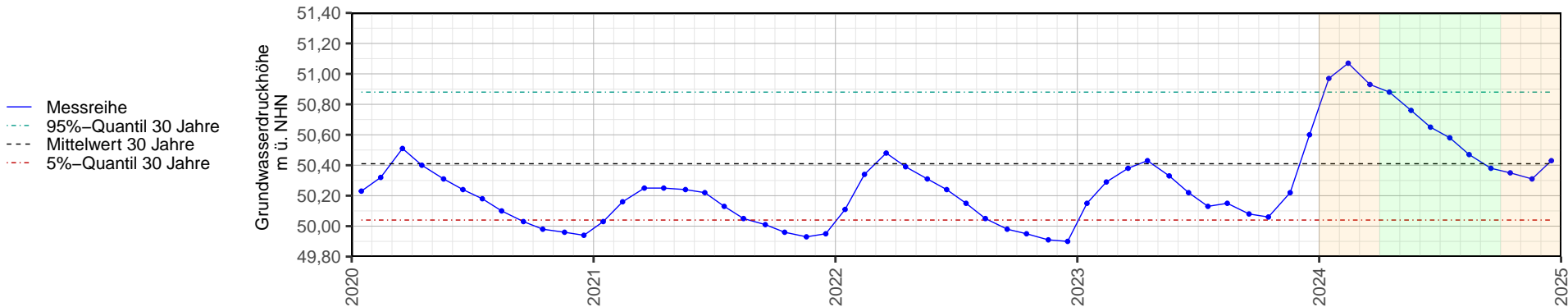
FOK: 48 m ü. NHN
FUK: 46 m ü. NHN

Grundwasserleiter:
Quartär

Darstellung gesamte Messreihe



Ausschnitt letzte 5 Jahre



Zeitraum	Parameter	Jan	Feb	Mrz	Apr	Mai	Jun	Jul	Aug	Sep	Okt	Nov	Dez	Ø Apr – Sep	Ø Jahr
Berichtsjahr (2024)	Max	51,03	51,15	51,06	50,96	50,82	50,71	50,64	50,52	50,42	50,37	50,37	50,49	50,68	50,71
	Mittel	50,97	51,07	50,93	50,88	50,76	50,65	50,58	50,47	50,38	50,35	50,31	50,43	50,62	50,65
	Min	50,92	50,94	50,86	50,82	50,71	50,61	50,52	50,42	50,36	50,32	50,30	50,38	50,57	50,60
Abweichung gegenüber Vorjahr (2024) – (2023)	Mittel	0,82	0,78	0,55	0,45	0,43	0,43	0,45	0,32	0,30	0,29	0,09	–0,17	0,40	0,40
Abweichung gegenüber 30-jährigen Monatsmitteln (2024) – (Ø 1995 bis 2024)	Mittel	0,51	0,51	0,33	0,31	0,26	0,22	0,21	0,15	0,11	0,11	0,04	0,09	0,21	0,24

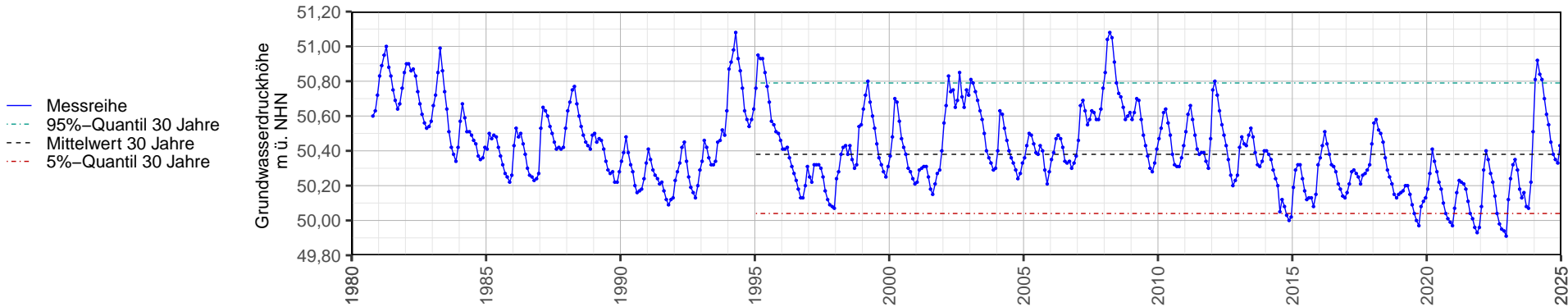
Messstelle: NB7.2
Baujahr: 1980

R: 558664 H: 5897112
MPH: 52.91 m ü. NHN

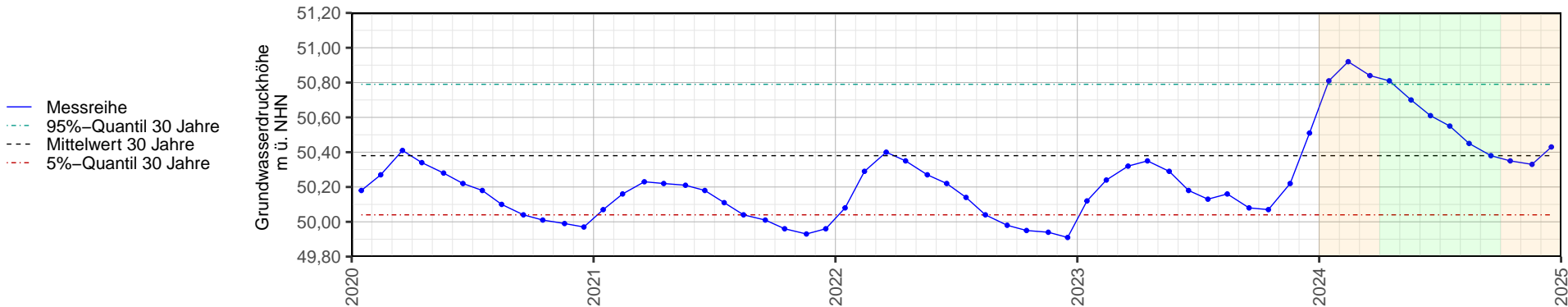
FOK: 40 m ü. NHN
FUK: 38 m ü. NHN

Grundwasserleiter:
Quartär

Darstellung gesamte Messreihe



Ausschnitt letzte 5 Jahre



Zeitraum	Parameter	Jan	Feb	Mrz	Apr	Mai	Jun	Jul	Aug	Sep	Okt	Nov	Dez	Ø Apr – Sep	Ø Jahr
Berichtsjahr (2024)	Max	50,85	50,98	50,92	50,86	50,76	50,66	50,61	50,50	50,40	50,37	50,37	50,48	50,63	50,65
	Mittel	50,81	50,92	50,84	50,81	50,70	50,61	50,55	50,45	50,38	50,35	50,33	50,43	50,58	50,60
	Min	50,78	50,82	50,80	50,76	50,66	50,57	50,49	50,41	50,36	50,33	50,31	50,38	50,54	50,56
Abweichung gegenüber Vorjahr (2024) – (2023)	Mittel	0,69	0,68	0,52	0,46	0,41	0,43	0,42	0,29	0,30	0,28	0,11	–0,08	0,38	0,38
Abweichung gegenüber 30-jährigen Monatsmitteln (2024) – (Ø 1995 bis 2024)	Mittel	0,39	0,42	0,30	0,30	0,24	0,21	0,20	0,13	0,11	0,10	0,06	0,11	0,19	0,22

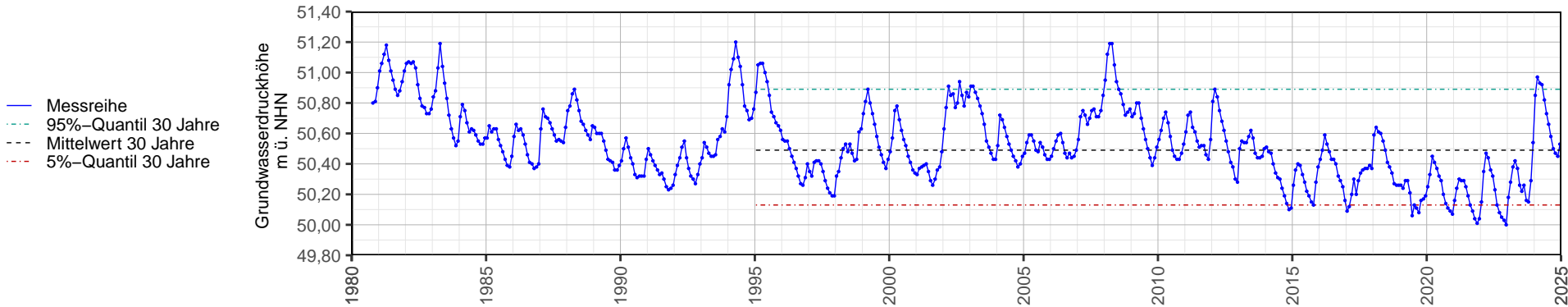
Messstelle: NB7.3
Baujahr: 1980

R: 558665 H: 5897108
MPH: 52.9 m ü. NHN

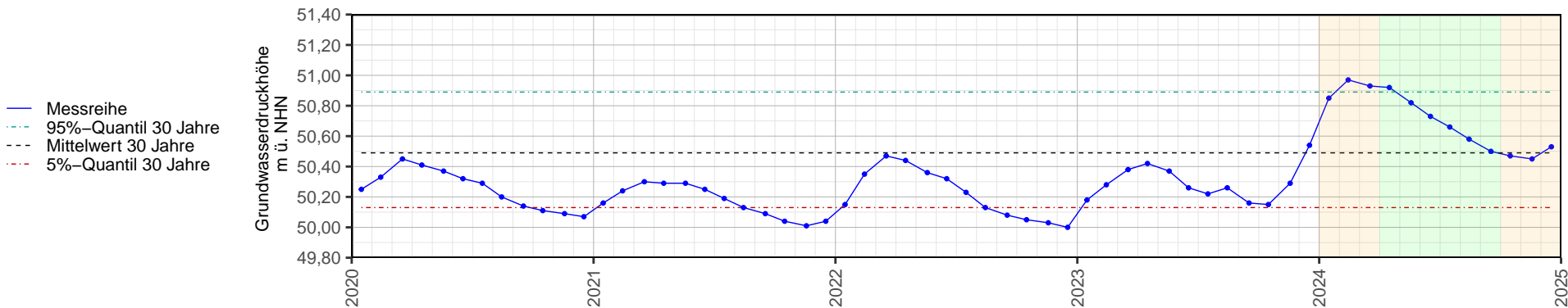
FOK: 25 m ü. NHN
FUK: 21 m ü. NHN

Grundwasserleiter:
Oberer Hauptaquifer

Darstellung gesamte Messreihe



Ausschnitt letzte 5 Jahre



Zeitraum	Parameter	Jan	Feb	Mrz	Apr	Mai	Jun	Jul	Aug	Sep	Okt	Nov	Dez	Ø Apr – Sep	Ø Jahr
Berichtsjahr (2024)	Max	50,88	51,03	50,98	50,96	50,88	50,77	50,73	50,62	50,52	50,50	50,47	50,58	50,75	50,74
	Mittel	50,85	50,97	50,93	50,92	50,82	50,73	50,66	50,58	50,50	50,47	50,45	50,53	50,70	50,70
	Min	50,79	50,88	50,89	50,87	50,77	50,68	50,61	50,53	50,48	50,44	50,42	50,48	50,66	50,65
Abweichung gegenüber Vorjahr (2024) – (2023)	Mittel	0,67	0,69	0,55	0,50	0,45	0,47	0,44	0,32	0,34	0,32	0,16	–0,01	0,42	0,41
Abweichung gegenüber 30-jährigen Monatsmitteln (2024) – (Ø 1995 bis 2024)	Mittel	0,35	0,39	0,31	0,31	0,26	0,22	0,19	0,14	0,11	0,10	0,07	0,12	0,20	0,21

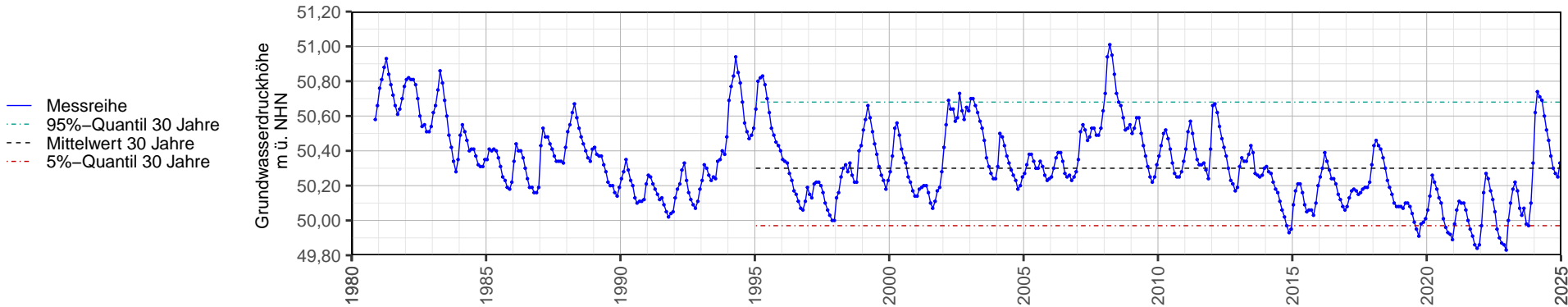
Messstelle: NB7.3/1
Baujahr: 1980

R: 558656 H: 5897110
MPH: 51.91 m ü. NHN

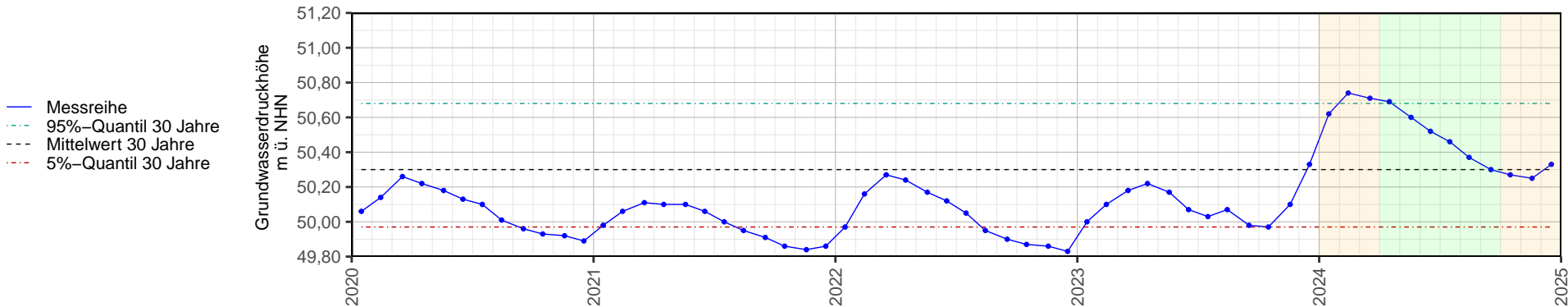
FOK: 23 m ü. NHN
FUK: 21 m ü. NHN

Grundwasserleiter:
Oberer Hauptaquifer

Darstellung gesamte Messreihe



Ausschnitt letzte 5 Jahre



Zeitraum	Parameter	Jan	Feb	Mrz	Apr	Mai	Jun	Jul	Aug	Sep	Okt	Nov	Dez	Ø Apr – Sep	Ø Jahr
Berichtsjahr (2024)	Max	50,65	50,80	50,76	50,73	50,66	50,56	50,52	50,41	50,32	50,30	50,27	50,37	50,53	50,53
	Mittel	50,62	50,74	50,71	50,69	50,60	50,52	50,46	50,37	50,30	50,27	50,25	50,33	50,49	50,49
	Min	50,57	50,65	50,67	50,65	50,56	50,47	50,41	50,33	50,28	50,25	50,23	50,28	50,45	50,45
Abweichung gegenüber Vorjahr (2024) – (2023)	Mittel	0,62	0,64	0,53	0,47	0,43	0,45	0,43	0,30	0,32	0,30	0,15	0,00	0,40	0,39
Abweichung gegenüber 30-jährigen Monatsmitteln (2024) – (Ø 1995 bis 2024)	Mittel	0,31	0,36	0,28	0,28	0,23	0,20	0,18	0,13	0,10	0,09	0,06	0,10	0,19	0,19

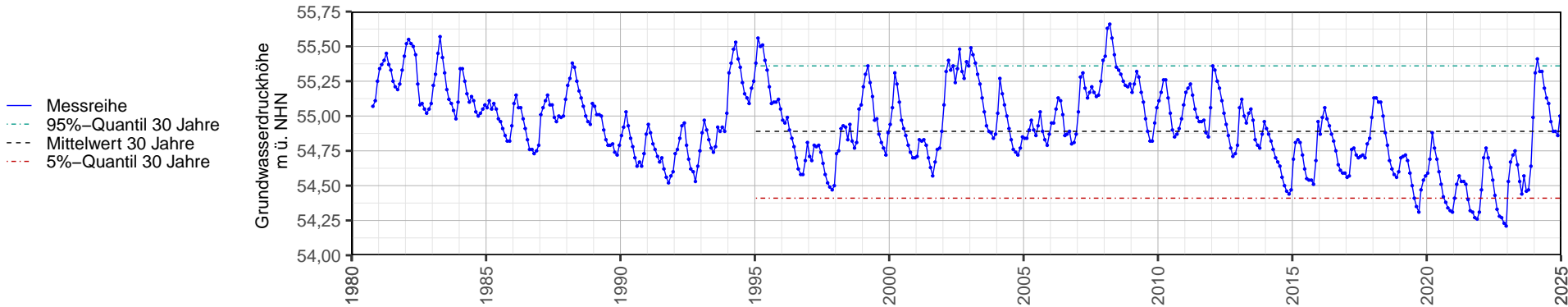
Messstelle: NB8.1
Baujahr: 1980

R: 558859 H: 5895912
MPH: 57.46 m ü. NHN

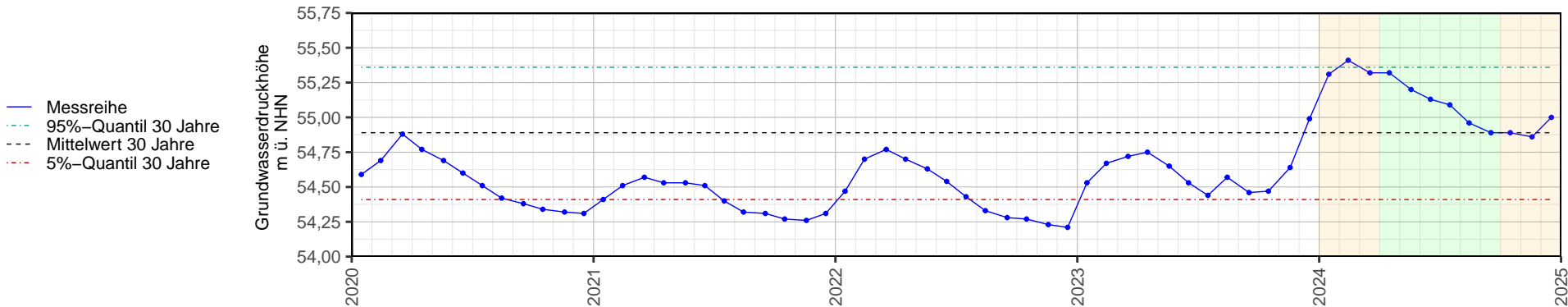
FOK: 48.7 m ü. NHN
FUK: 46.7 m ü. NHN

Grundwasserleiter:
Quartär

Darstellung gesamte Messreihe



Ausschnitt letzte 5 Jahre



Zeitraum	Parameter	Jan	Feb	Mrz	Apr	Mai	Jun	Jul	Aug	Sep	Okt	Nov	Dez	Ø Apr – Sep	Ø Jahr
Berichtsjahr (2024)	Max	55,36	55,48	55,41	55,39	55,27	55,19	55,18	55,01	54,94	54,95	54,97	55,02	55,16	55,18
	Mittel	55,31	55,41	55,32	55,32	55,20	55,13	55,09	54,96	54,89	54,89	54,86	55,00	55,10	55,12
	Min	55,27	55,30	55,28	55,26	55,17	55,08	55,01	54,91	54,87	54,86	54,83	54,97	55,05	55,07
Abweichung gegenüber Vorjahr (2024) – (2023)	Mittel	0,78	0,74	0,60	0,57	0,55	0,60	0,65	0,39	0,43	0,42	0,22	0,01	0,53	0,50
Abweichung gegenüber 30-jährigen Monatsmitteln (2024) – (Ø 1995 bis 2024)	Mittel	0,36	0,38	0,25	0,29	0,23	0,24	0,25	0,18	0,15	0,16	0,10	0,16	0,22	0,23

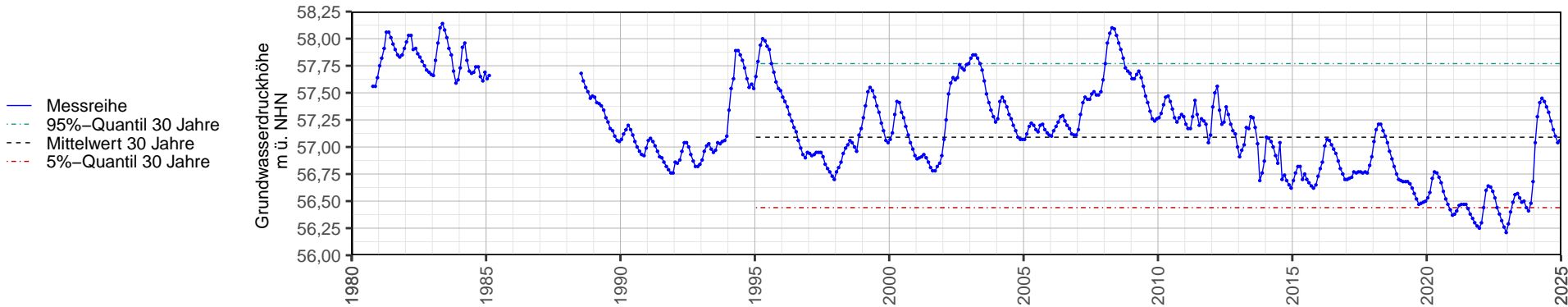
Messstelle: NB8.2
Baujahr: 1980

R: 558859 H: 5895908
MPH: 56.8 m ü. NHN

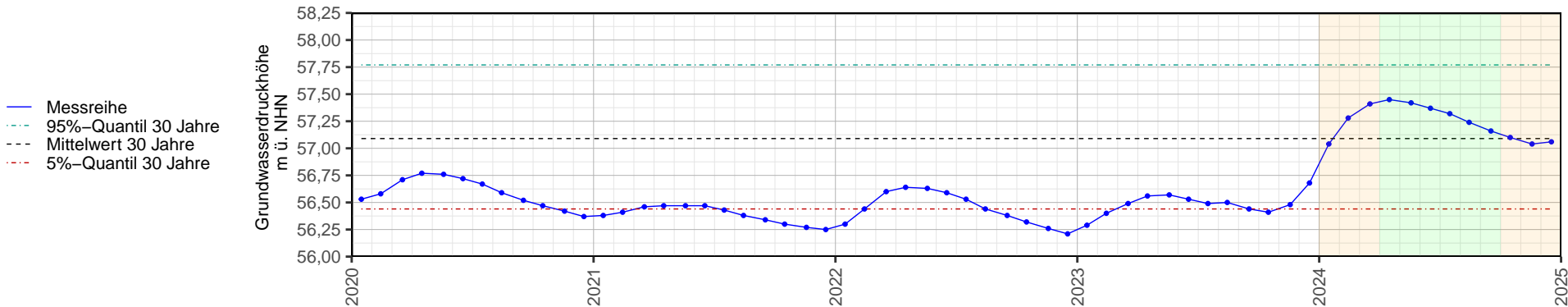
FOK: 26.7 m ü. NHN
FUK: 24.7 m ü. NHN

Grundwasserleiter:
Oberer Hauptaquifer

Darstellung gesamte Messreihe



Ausschnitt letzte 5 Jahre



Zeitraum	Parameter	Jan	Feb	Mrz	Apr	Mai	Jun	Jul	Aug	Sep	Okt	Nov	Dez	Ø Apr – Sep	Ø Jahr
Berichtsjahr (2024)	Max	57,15	57,38	57,45	57,48	57,46	57,39	57,36	57,28	57,20	57,15	57,07	57,10	57,36	57,29
	Mittel	57,04	57,28	57,41	57,45	57,42	57,37	57,32	57,24	57,16	57,10	57,04	57,06	57,33	57,24
	Min	56,90	57,16	57,37	57,43	57,39	57,33	57,27	57,19	57,11	57,06	57,01	57,03	57,29	57,19
Abweichung gegenüber Vorjahr (2024) – (2023)	Mittel	0,75	0,88	0,92	0,89	0,85	0,84	0,83	0,74	0,72	0,69	0,56	0,38	0,81	0,75
Abweichung gegenüber 30-jährigen Monatsmitteln (2024) – (Ø 1995 bis 2024)	Mittel	0,00	0,17	0,23	0,24	0,23	0,21	0,19	0,16	0,13	0,12	0,08	0,09	0,20	0,15

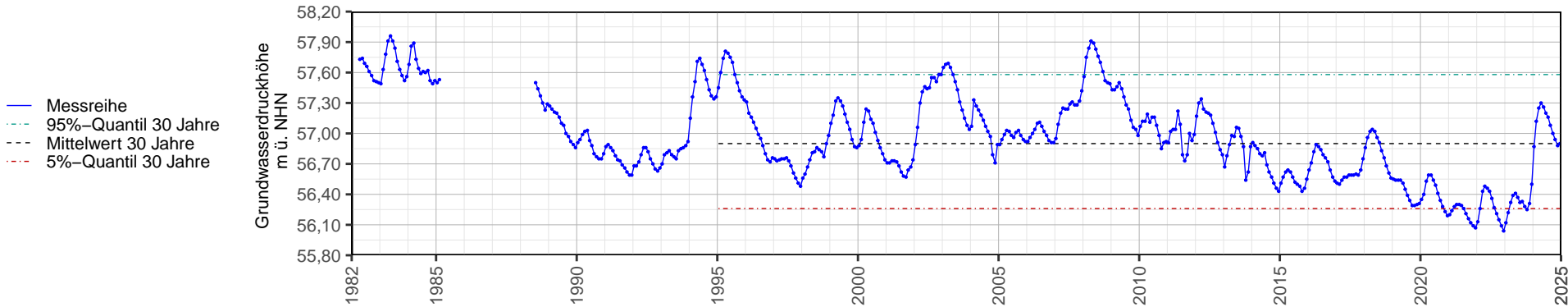
Messstelle: NB8.3
Baujahr: 1981

R: 558856 H: 5895907
MPH: 56.76 m ü. NHN

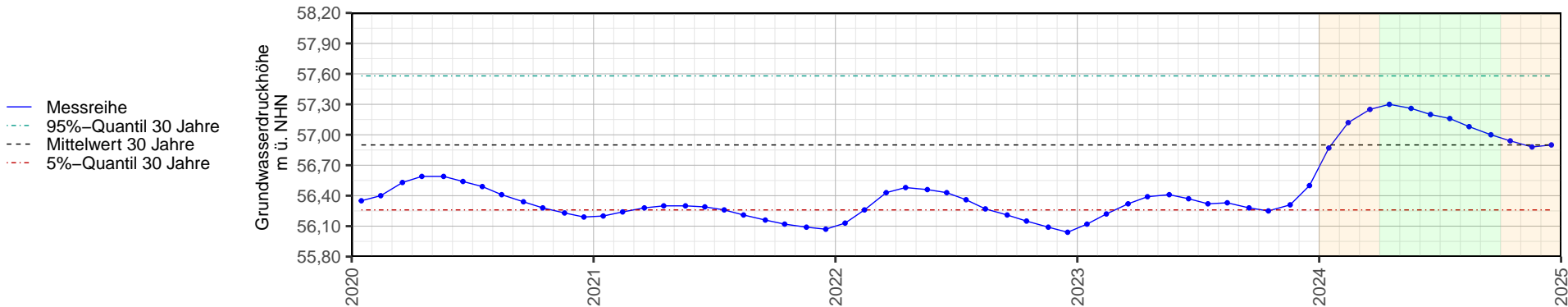
FOK: -6.5 m ü. NHN
FUK: -8.5 m ü. NHN

Grundwasserleiter:
Unterer Hauptaquifer

Darstellung gesamte Messreihe



Ausschnitt letzte 5 Jahre



Zeitraum	Parameter	Jan	Feb	Mrz	Apr	Mai	Jun	Jul	Aug	Sep	Okt	Nov	Dez	Ø Apr – Sep	Ø Jahr
Berichtsjahr (2024)	Max	56,98	57,22	57,30	57,33	57,30	57,23	57,20	57,12	57,04	56,99	56,91	56,94	57,20	57,13
	Mittel	56,87	57,12	57,25	57,30	57,26	57,20	57,16	57,08	57,00	56,94	56,88	56,90	57,17	57,08
	Min	56,73	57,00	57,21	57,28	57,23	57,17	57,11	57,03	56,95	56,90	56,86	56,87	57,13	57,03
Abweichung gegenüber Vorjahr (2024) – (2023)	Mittel	0,75	0,90	0,93	0,91	0,85	0,83	0,84	0,75	0,72	0,69	0,57	0,40	0,82	0,76
Abweichung gegenüber 30-jährigen Monatsmitteln (2024) – (Ø 1995 bis 2024)	Mittel	0,02	0,19	0,26	0,28	0,24	0,21	0,22	0,19	0,16	0,16	0,12	0,12	0,22	0,18

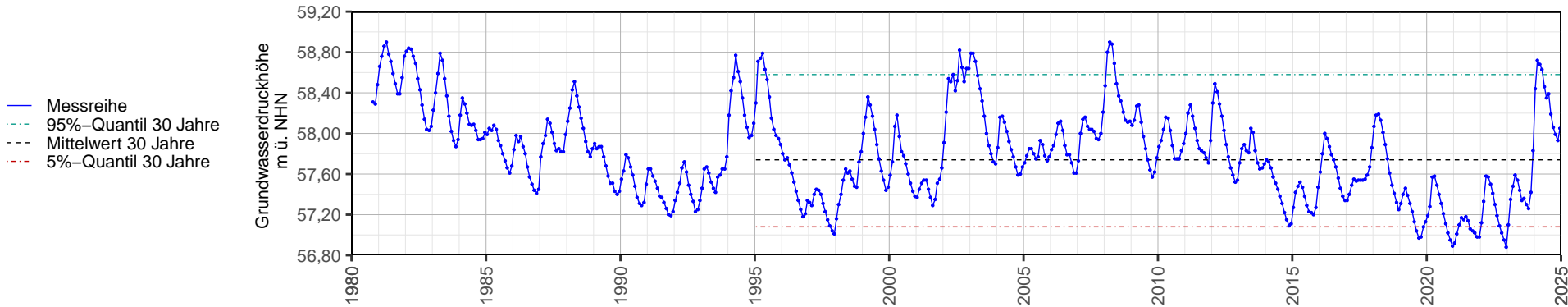
Messstelle: NB10.1
Baujahr: 1980

R: 556357 H: 5893875
MPH: 60.76 m ü. NHN

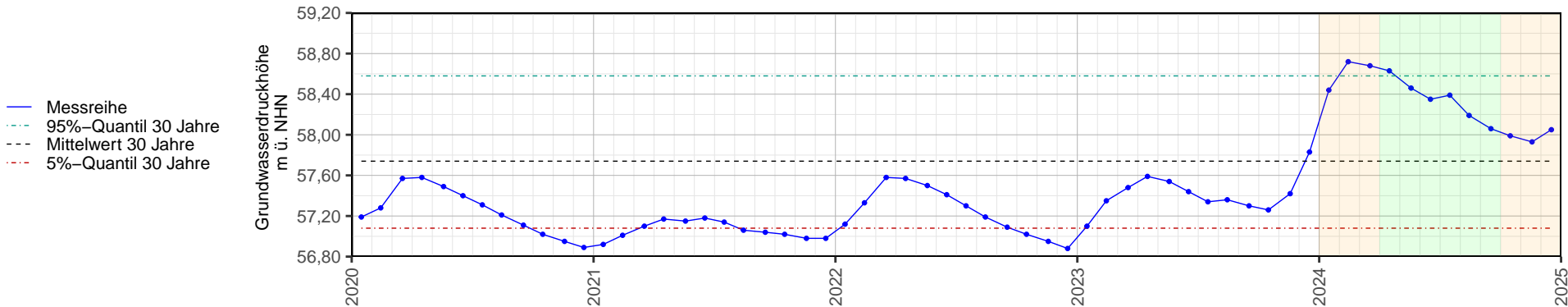
FOK: 53.7 m ü. NHN
FUK: 51.7 m ü. NHN

Grundwasserleiter:
Quartär

Darstellung gesamte Messreihe



Ausschnitt letzte 5 Jahre



Zeitraum	Parameter	Jan	Feb	Mrz	Apr	Mai	Jun	Jul	Aug	Sep	Okt	Nov	Dez	Ø Apr – Sep	Ø Jahr
Berichtsjahr (2024)	Max	58,55	58,83	58,80	58,72	58,55	58,40	58,48	58,28	58,10	58,02	57,97	58,10	58,42	58,40
	Mittel	58,44	58,72	58,68	58,63	58,46	58,35	58,39	58,19	58,06	57,99	57,93	58,05	58,35	58,32
	Min	58,29	58,55	58,62	58,55	58,40	58,31	58,28	58,11	58,01	57,96	57,90	57,99	58,28	58,25
Abweichung gegenüber Vorjahr (2024) – (2023)	Mittel	1,34	1,37	1,20	1,04	0,92	0,91	1,05	0,83	0,76	0,73	0,51	0,22	0,92	0,90
Abweichung gegenüber 30-jährigen Monatsmitteln (2024) – (Ø 1995 bis 2024)	Mittel	0,71	0,85	0,71	0,66	0,56	0,54	0,65	0,52	0,47	0,45	0,39	0,45	0,57	0,58

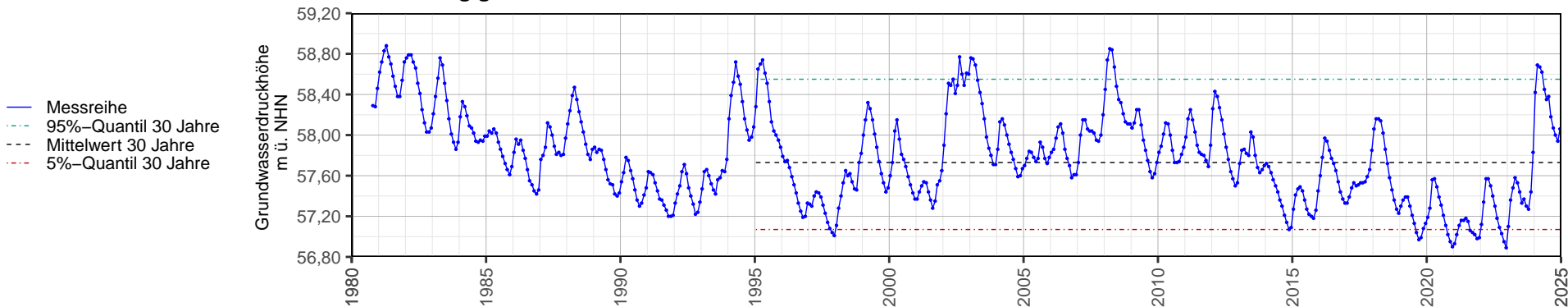
Messstelle: NB10.2
Baujahr: 1980

R: 556356 H: 5893871
MPH: 60.65 m ü. NHN

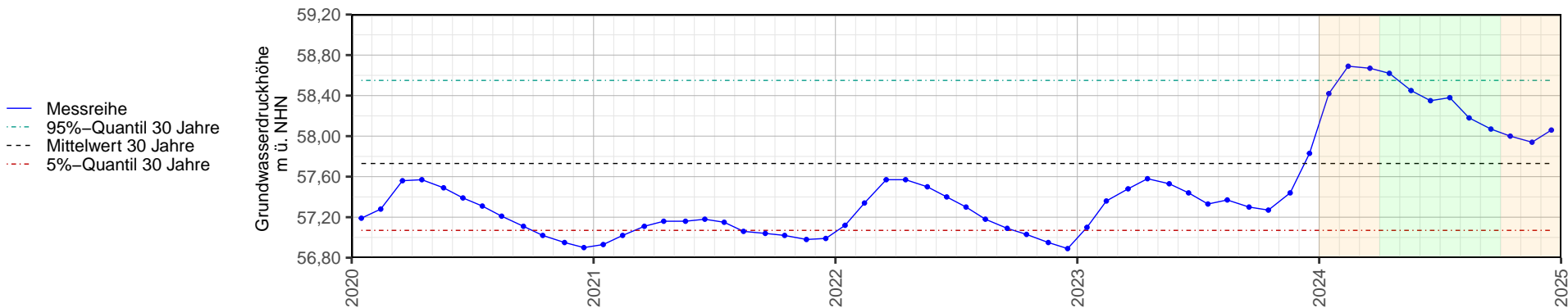
FOK: 28.7 m ü. NHN
FUK: 26.7 m ü. NHN

Grundwasserleiter:
Oberer Hauptaquifer

Darstellung gesamte Messreihe



Ausschnitt letzte 5 Jahre



Zeitraum	Parameter	Jan	Feb	Mrz	Apr	Mai	Jun	Jul	Aug	Sep	Okt	Nov	Dez	Ø Apr – Sep	Ø Jahr
Berichtsjahr (2024)	Max	58,52	58,79	58,76	58,70	58,54	58,41	58,48	58,26	58,10	58,04	57,99	58,10	58,42	58,39
	Mittel	58,42	58,69	58,67	58,62	58,45	58,35	58,38	58,18	58,07	58,00	57,94	58,06	58,34	58,32
	Min	58,26	58,53	58,62	58,54	58,40	58,30	58,27	58,10	58,01	57,96	57,91	58,00	58,27	58,24
Abweichung gegenüber Vorjahr (2024) – (2023)	Mittel	1,32	1,33	1,19	1,04	0,92	0,91	1,05	0,81	0,77	0,73	0,50	0,23	0,92	0,90
Abweichung gegenüber 30-jährigen Monatsmitteln (2024) – (Ø 1995 bis 2024)	Mittel	0,70	0,83	0,72	0,67	0,57	0,55	0,65	0,52	0,49	0,47	0,41	0,47	0,57	0,59

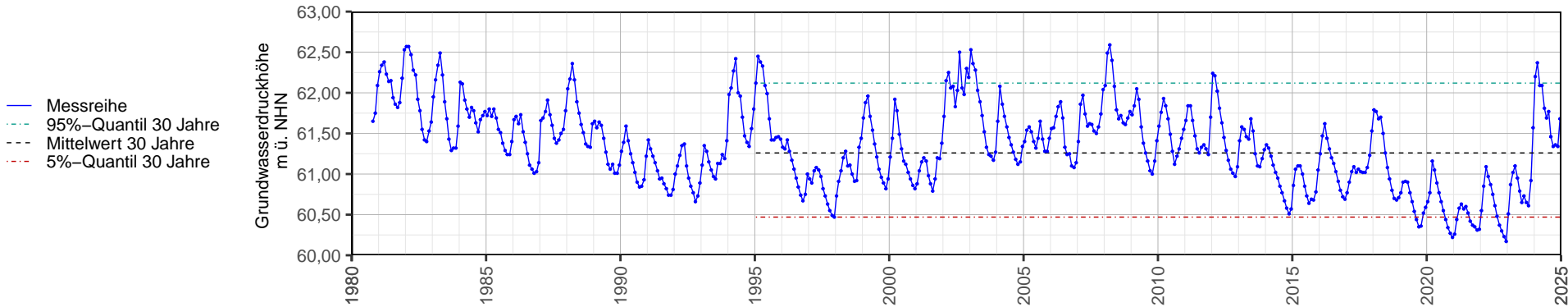
Messstelle: NB11.1
Baujahr: 1980

R: 557042 H: 5892569
MPH: 62.79 m ü. NHN

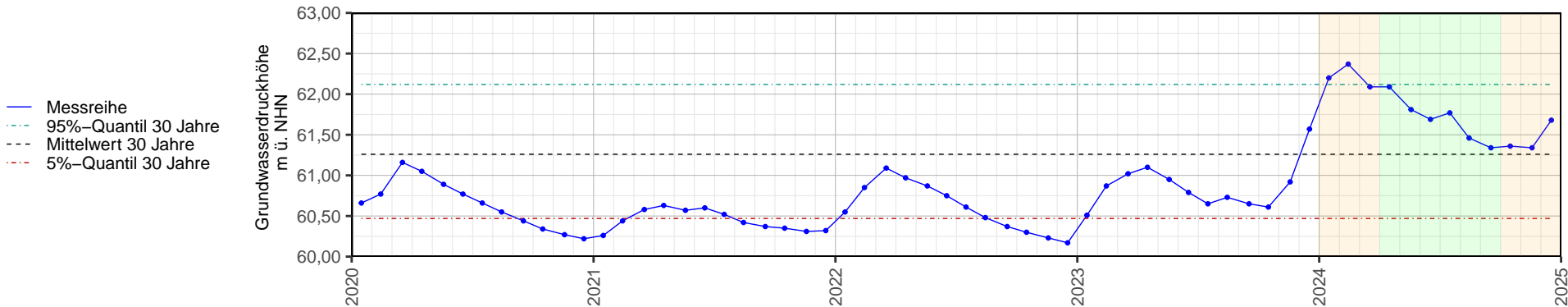
FOK: 50 m ü. NHN
FUK: 48 m ü. NHN

Grundwasserleiter:
Quartär

Darstellung gesamte Messreihe



Ausschnitt letzte 5 Jahre



Zeitraum	Parameter	Jan	Feb	Mrz	Apr	Mai	Jun	Jul	Aug	Sep	Okt	Nov	Dez	Ø Apr – Sep	Ø Jahr
Berichtsjahr (2024)	Max	62,27	62,49	62,30	62,26	61,94	61,77	62,02	61,57	61,37	61,43	61,54	61,76	61,82	61,89
	Mittel	62,20	62,37	62,09	62,09	61,81	61,69	61,77	61,46	61,34	61,36	61,34	61,68	61,69	61,77
	Min	62,11	62,16	62,00	61,94	61,73	61,63	61,58	61,36	61,30	61,29	61,28	61,57	61,59	61,66
Abweichung gegenüber Vorjahr (2024) – (2023)	Mittel	1,69	1,50	1,07	0,99	0,86	0,90	1,12	0,73	0,69	0,75	0,42	0,11	0,88	0,91
Abweichung gegenüber 30-jährigen Monatsmitteln (2024) – (Ø 1995 bis 2024)	Mittel	0,84	0,84	0,49	0,57	0,42	0,42	0,60	0,37	0,33	0,38	0,31	0,52	0,45	0,51

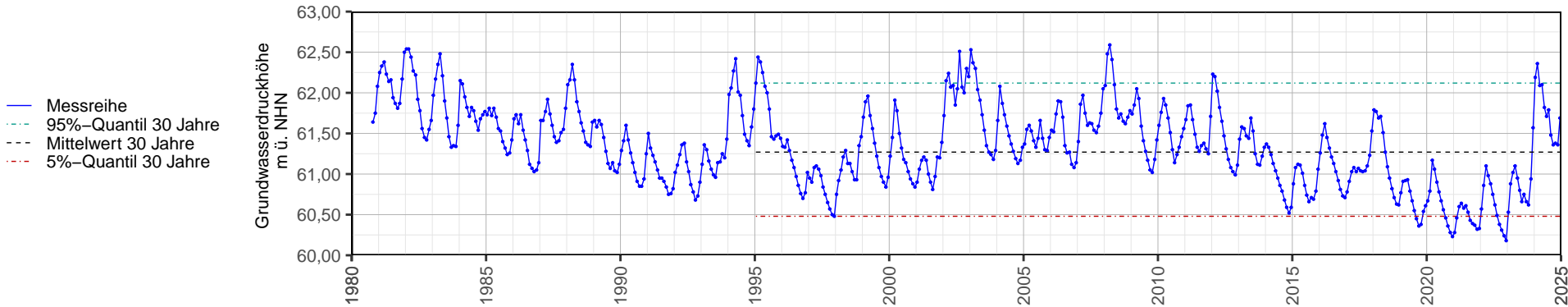
Messstelle: NB11.2
Baujahr: 1980

R: 557036 H: 5892562
MPH: 62.91 m ü. NHN

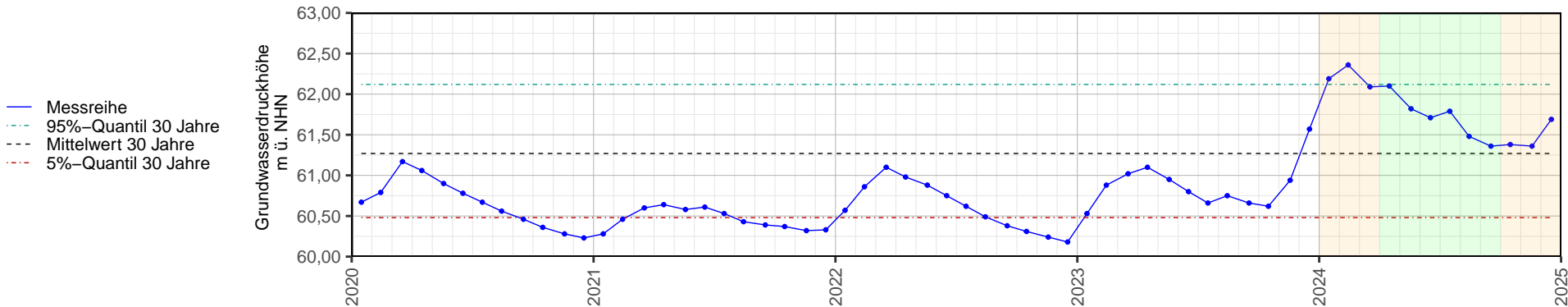
FOK: 28 m ü. NHN
FUK: 24 m ü. NHN

Grundwasserleiter:
Oberer Hauptaquifer

Darstellung gesamte Messreihe



Ausschnitt letzte 5 Jahre



Zeitraum	Parameter	Jan	Feb	Mrz	Apr	Mai	Jun	Jul	Aug	Sep	Okt	Nov	Dez	Ø Apr – Sep	Ø Jahr
Berichtsjahr (2024)	Max	62,26	62,48	62,30	62,26	61,95	61,78	62,03	61,59	61,39	61,45	61,55	61,77	61,83	61,90
	Mittel	62,19	62,36	62,09	62,10	61,82	61,71	61,79	61,48	61,36	61,38	61,36	61,69	61,71	61,78
	Min	62,11	62,16	62,01	61,95	61,75	61,65	61,60	61,38	61,31	61,31	61,30	61,58	61,61	61,68
Abweichung gegenüber Vorjahr (2024) – (2023)	Mittel	1,66	1,48	1,07	1,00	0,87	0,91	1,13	0,73	0,70	0,76	0,42	0,12	0,89	0,91
Abweichung gegenüber 30-jährigen Monatsmitteln (2024) – (Ø 1995 bis 2024)	Mittel	0,82	0,82	0,48	0,57	0,42	0,43	0,61	0,37	0,33	0,39	0,32	0,52	0,45	0,51

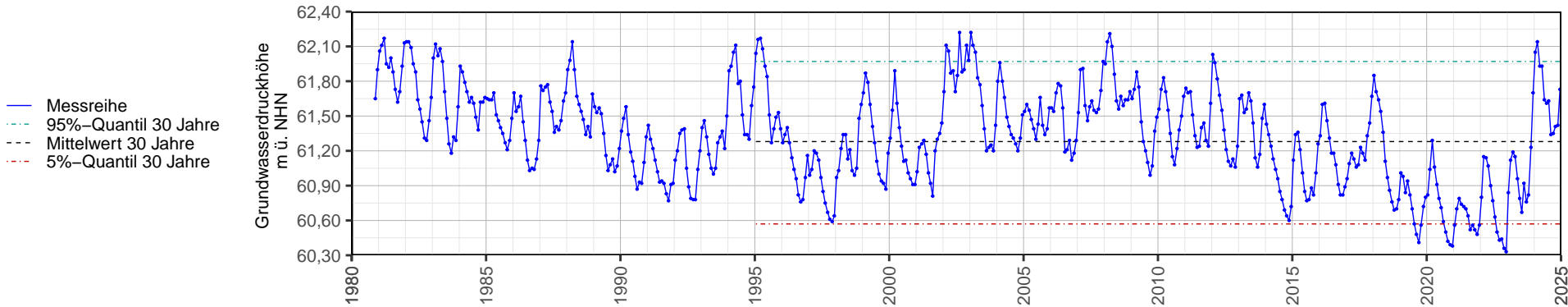
Messstelle: NB12.1
Baujahr: 1980

R: 556149 H: 5892042
MPH: 62.35 m ü. NHN

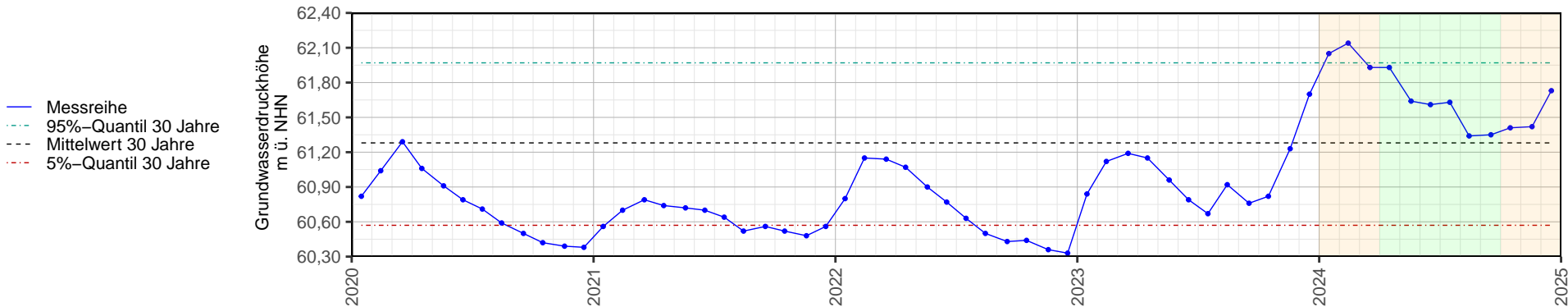
FOK: 55.5 m ü. NHN
FUK: 53.5 m ü. NHN

Grundwasserleiter:
Oberer Hauptaquifer

Darstellung gesamte Messreihe



Ausschnitt letzte 5 Jahre



Zeitraum	Parameter	Jan	Feb	Mrz	Apr	Mai	Jun	Jul	Aug	Sep	Okt	Nov	Dez	Ø Apr – Sep	Ø Jahr
Berichtsjahr (2024)	Max	62,16	62,20	62,05	62,11	61,75	61,75	61,95	61,41	61,51	61,57	61,70	61,85	61,75	61,83
	Mittel	62,05	62,14	61,93	61,93	61,64	61,61	61,63	61,34	61,35	61,41	61,42	61,73	61,58	61,68
	Min	61,93	61,99	61,85	61,75	61,54	61,49	61,42	61,25	61,22	61,30	61,30	61,64	61,44	61,56
Abweichung gegenüber Vorjahr (2024) – (2023)	Mittel	1,21	1,02	0,74	0,78	0,68	0,82	0,96	0,42	0,59	0,59	0,19	0,03	0,70	0,67
Abweichung gegenüber 30-jährigen Monatsmitteln (2024) – (Ø 1995 bis 2024)	Mittel	0,62	0,59	0,36	0,46	0,29	0,39	0,49	0,26	0,31	0,36	0,28	0,46	0,36	0,40

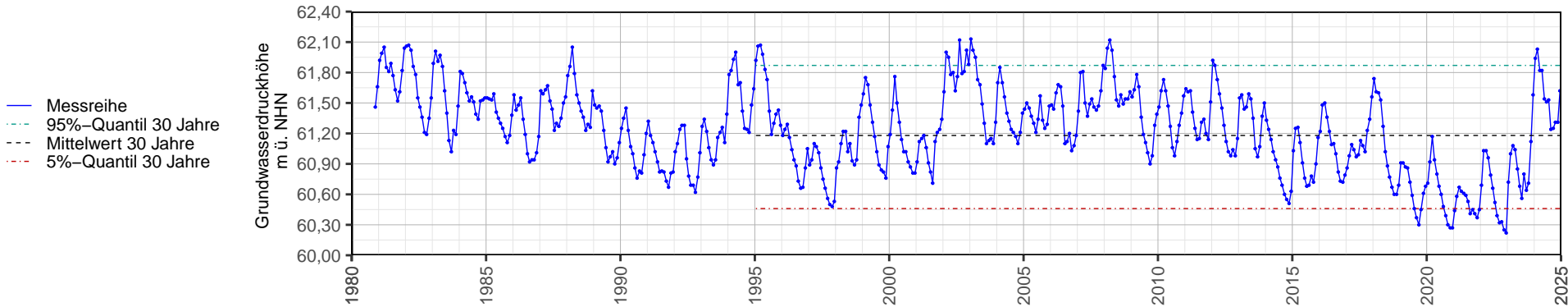
Messstelle: NB12.2
Baujahr: 1980

R: 556149 H: 5892042
MPH: 62.27 m ü. NHN

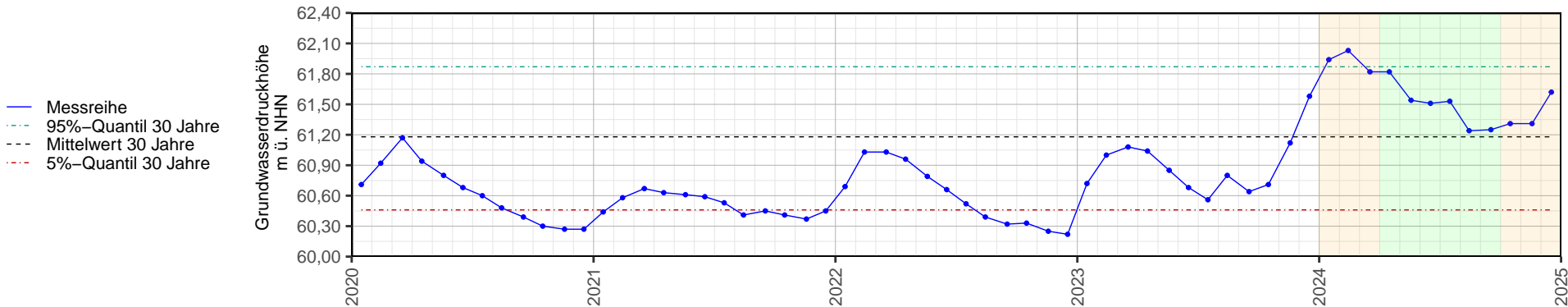
FOK: 21.5 m ü. NHN
FUK: 19.5 m ü. NHN

Grundwasserleiter:
Unterer Hauptaquifer

Darstellung gesamte Messreihe



Ausschnitt letzte 5 Jahre



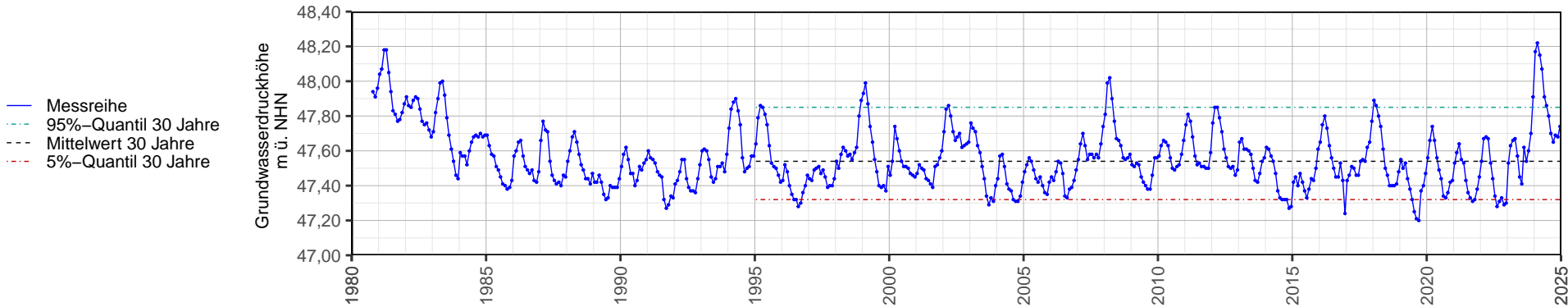
Zeitraum	Parameter	Jan	Feb	Mrz	Apr	Mai	Jun	Jul	Aug	Sep	Okt	Nov	Dez	Ø Apr – Sep	Ø Jahr
Berichtsjahr (2024)	Max	62,04	62,12	61,93	61,99	61,64	61,65	61,84	61,31	61,41	61,46	61,58	61,74	61,64	61,73
	Mittel	61,94	62,03	61,82	61,82	61,54	61,51	61,53	61,24	61,25	61,31	61,31	61,62	61,48	61,58
	Min	61,82	61,87	61,74	61,64	61,44	61,40	61,33	61,15	61,13	61,19	61,19	61,53	61,35	61,45
Abweichung gegenüber Vorjahr (2024) – (2023)	Mittel	1,22	1,03	0,74	0,78	0,69	0,83	0,97	0,44	0,61	0,60	0,19	0,04	0,72	0,68
Abweichung gegenüber 30-jährigen Monatsmitteln (2024) – (Ø 1995 bis 2024)	Mittel	0,61	0,58	0,34	0,44	0,29	0,38	0,49	0,25	0,30	0,35	0,28	0,45	0,36	0,40

Messstelle: NB14.1
Baujahr: 1980

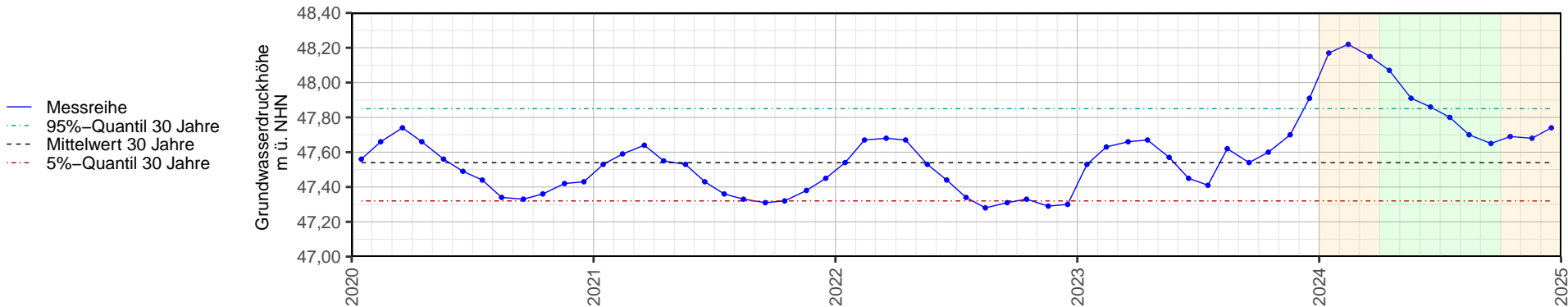
R: 568410 H: 5896557
MPH: 48.9 m ü. NHN
FOK: 41.5 m ü. NHN
FUK: 39.5 m ü. NHN

Grundwasserleiter:
Quartär

Darstellung gesamte Messreihe



Ausschnitt letzte 5 Jahre



Zeitraum	Parameter	Jan	Feb	Mrz	Apr	Mai	Jun	Jul	Aug	Sep	Okt	Nov	Dez	Ø Apr – Sep	Ø Jahr
Berichtsjahr (2024)	Max	48,22	48,27	48,20	48,15	47,98	47,93	47,94	47,75	47,72	47,79	47,78	47,79	47,91	47,96
	Mittel	48,17	48,22	48,15	48,07	47,91	47,86	47,80	47,70	47,65	47,69	47,68	47,74	47,83	47,89
	Min	48,07	48,19	48,11	47,99	47,85	47,81	47,72	47,65	47,62	47,65	47,64	47,71	47,77	47,83
Abweichung gegenüber Vorjahr (2024) – (2023)	Mittel	0,64	0,59	0,49	0,40	0,34	0,41	0,39	0,08	0,11	0,09	–0,02	–0,17	0,29	0,28
Abweichung gegenüber 30-jährigen Monatsmitteln (2024) – (Ø 1995 bis 2024)	Mittel	0,56	0,56	0,47	0,43	0,34	0,35	0,33	0,26	0,21	0,23	0,20	0,21	0,32	0,35

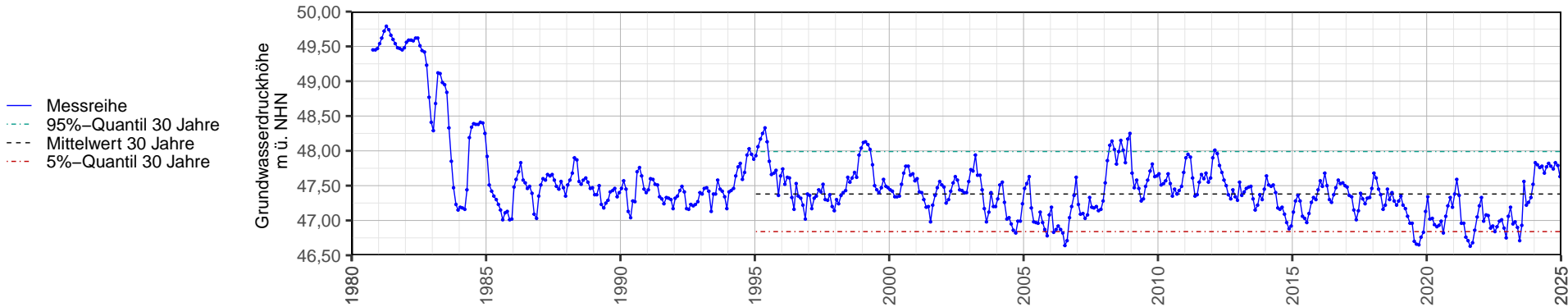
Messstelle: NB14.2
Baujahr: 1980

R: 568410 H: 5896558
MPH: 48.97 m ü. NHN

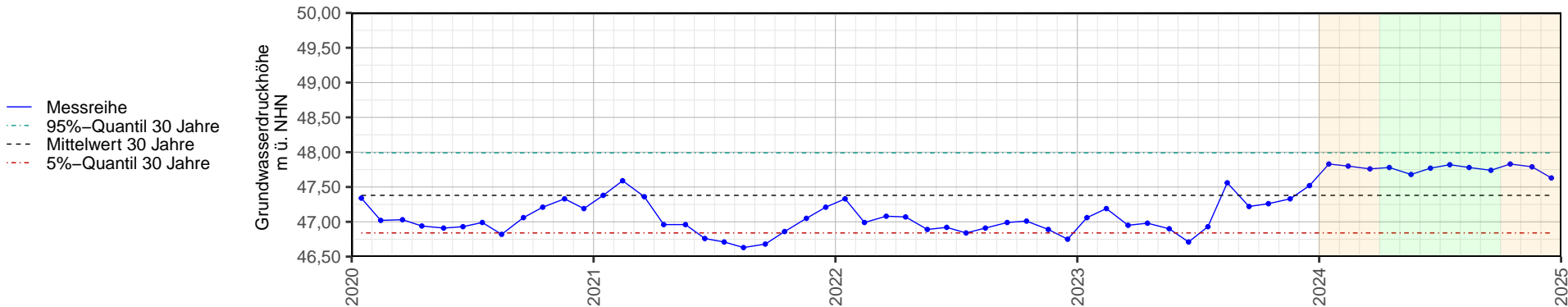
FOK: 14.7 m ü. NHN
FUK: 10.8 m ü. NHN

Grundwasserleiter:
Oberer Hauptaquifer

Darstellung gesamte Messreihe



Ausschnitt letzte 5 Jahre



Zeitraum	Parameter	Jan	Feb	Mrz	Apr	Mai	Jun	Jul	Aug	Sep	Okt	Nov	Dez	Ø Apr – Sep	Ø Jahr
Berichtsjahr (2024)	Max	47,94	47,85	47,81	47,83	47,77	47,81	47,90	47,83	47,82	47,94	47,84	47,76	47,83	47,84
	Mittel	47,83	47,80	47,76	47,78	47,68	47,77	47,82	47,78	47,74	47,83	47,79	47,63	47,76	47,77
	Min	47,70	47,72	47,71	47,72	47,60	47,74	47,76	47,67	47,66	47,71	47,72	47,53	47,69	47,69
Abweichung gegenüber Vorjahr (2024) – (2023)	Mittel	0,77	0,61	0,81	0,80	0,78	1,06	0,89	0,22	0,52	0,57	0,46	0,11	0,71	0,64
Abweichung gegenüber 30-jährigen Monatsmitteln (2024) – (Ø 1995 bis 2024)	Mittel	0,30	0,33	0,27	0,37	0,36	0,48	0,53	0,49	0,43	0,48	0,45	0,21	0,44	0,39

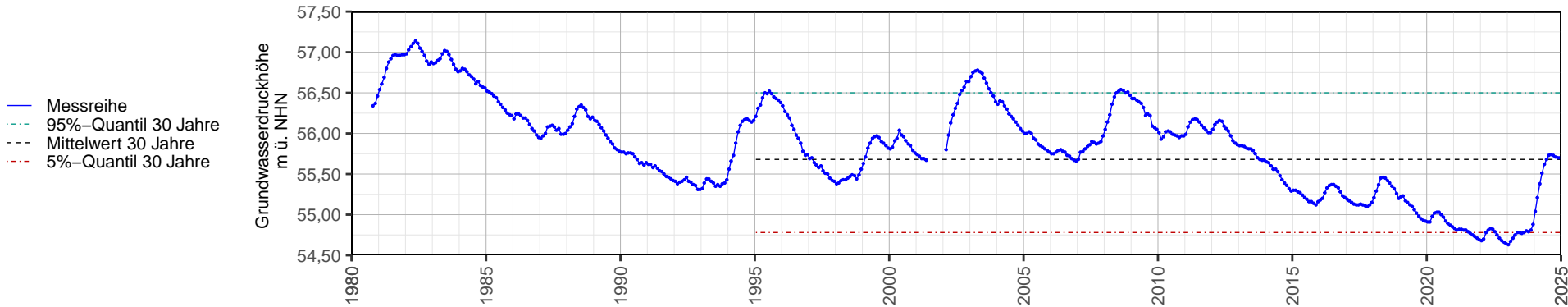
Messstelle: NB15.1
Baujahr: 1980

R: 567392 H: 5895960
MPH: 74.96 m ü. NHN

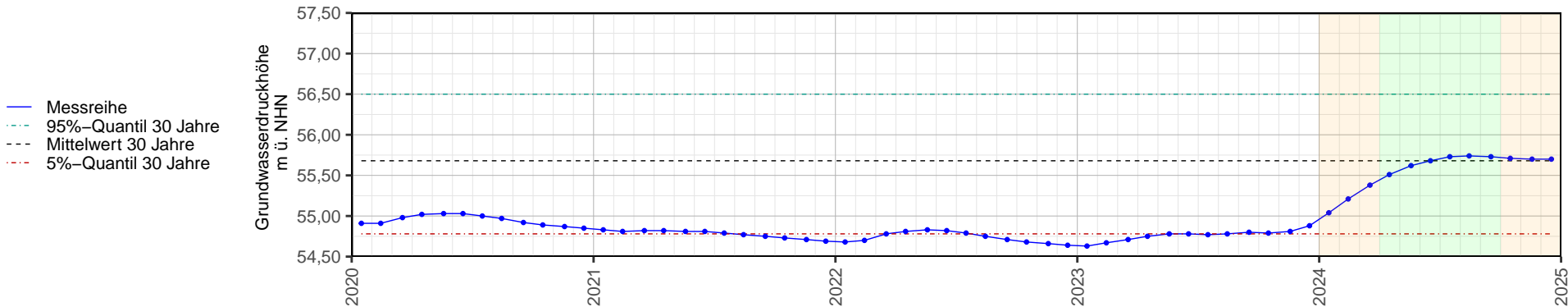
FOK: 51.1 m ü. NHN
FUK: 49.1 m ü. NHN

Grundwasserleiter:
Quartär

Darstellung gesamte Messreihe



Ausschnitt letzte 5 Jahre



Zeitraum	Parameter	Jan	Feb	Mrz	Apr	Mai	Jun	Jul	Aug	Sep	Okt	Nov	Dez	Ø Apr – Sep	Ø Jahr
Berichtsjahr (2024)	Max	55,13	55,34	55,45	55,58	55,66	55,72	55,76	55,76	55,77	55,76	55,75	55,74	55,71	55,62
	Mittel	55,04	55,21	55,38	55,51	55,62	55,68	55,73	55,74	55,73	55,71	55,70	55,70	55,67	55,56
	Min	54,93	55,13	55,31	55,43	55,56	55,64	55,69	55,71	55,67	55,68	55,66	55,66	55,62	55,51
Abweichung gegenüber Vorjahr (2024) – (2023)	Mittel	0,41	0,54	0,67	0,76	0,84	0,90	0,96	0,96	0,93	0,92	0,89	0,82	0,89	0,80
Abweichung gegenüber 30-jährigen Monatsmitteln (2024) – (Ø 1995 bis 2024)	Mittel	-0,60	-0,46	-0,32	-0,22	-0,12	-0,05	0,02	0,04	0,06	0,07	0,08	0,08	-0,04	-0,12

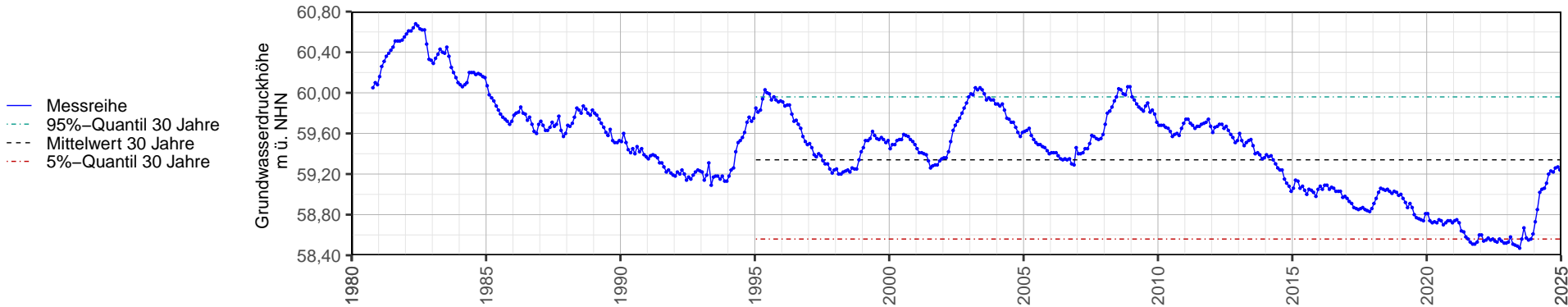
Messstelle: NB15.2
Baujahr: 1980

R: 567392 H: 5895960
MPH: 74.91 m ü. NHN

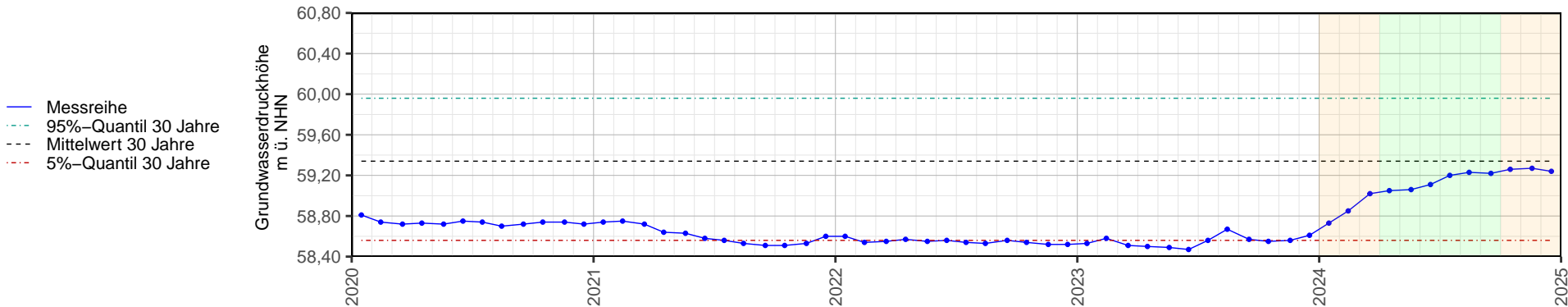
FOK: 40 m ü. NHN
FUK: 35 m ü. NHN

Grundwasserleiter:
Quartär

Darstellung gesamte Messreihe



Ausschnitt letzte 5 Jahre



Zeitraum	Parameter	Jan	Feb	Mrz	Apr	Mai	Jun	Jul	Aug	Sep	Okt	Nov	Dez	Ø Apr – Sep	Ø Jahr
Berichtsjahr (2024)	Max	58,81	58,94	59,09	59,11	59,11	59,18	59,25	59,28	59,28	59,35	59,35	59,32	59,20	59,17
	Mittel	58,73	58,85	59,02	59,05	59,06	59,11	59,20	59,23	59,22	59,26	59,27	59,24	59,14	59,10
	Min	58,60	58,79	58,95	59,01	59,00	59,07	59,15	59,17	59,16	59,20	59,20	59,17	59,09	59,04
Abweichung gegenüber Vorjahr (2024) – (2023)	Mittel	0,20	0,27	0,51	0,55	0,57	0,64	0,64	0,56	0,65	0,71	0,71	0,63	0,60	0,55
Abweichung gegenüber 30-jährigen Monatsmitteln (2024) – (Ø 1995 bis 2024)	Mittel	-0,62	-0,50	-0,34	-0,31	-0,30	-0,24	-0,15	-0,11	-0,11	-0,06	-0,04	-0,09	-0,21	-0,24

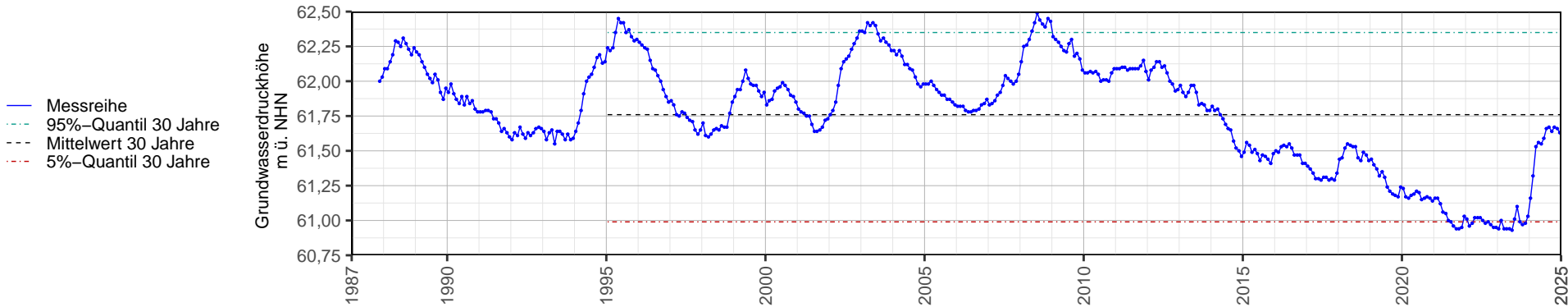
Messstelle: NB15.3
Baujahr: 1987

R: 567392 H: 5895960
MPH: 74.63 m ü. NHN

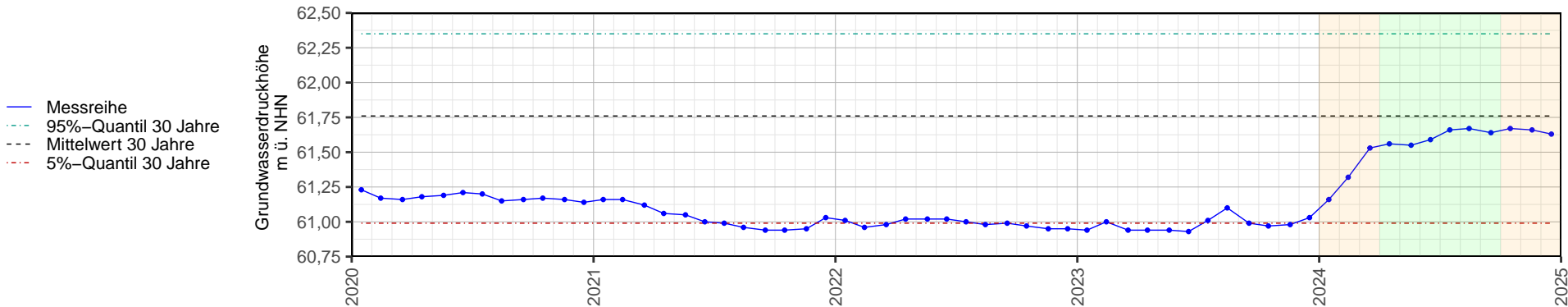
FOK: -167.6 m ü. NHN
FUK: -172.6 m ü. NHN

Grundwasserleiter:
Unterer Hauptaquifer

Darstellung gesamte Messreihe



Ausschnitt letzte 5 Jahre



Zeitraum	Parameter	Jan	Feb	Mrz	Apr	Mai	Jun	Jul	Aug	Sep	Okt	Nov	Dez	Ø Apr – Sep	Ø Jahr
Berichtsjahr (2024)	Max	61,24	61,40	61,60	61,60	61,60	61,64	61,71	61,72	61,70	61,75	61,73	61,69	61,66	61,62
	Mittel	61,16	61,32	61,53	61,56	61,55	61,59	61,66	61,67	61,64	61,67	61,66	61,63	61,61	61,55
	Min	61,04	61,24	61,43	61,52	61,51	61,57	61,62	61,61	61,60	61,61	61,61	61,57	61,57	61,49
Abweichung gegenüber Vorjahr (2024) – (2023)	Mittel	0,22	0,32	0,59	0,62	0,61	0,66	0,65	0,57	0,65	0,70	0,68	0,60	0,63	0,57
Abweichung gegenüber 30-jährigen Monatsmitteln (2024) – (Ø 1995 bis 2024)	Mittel	-0,60	-0,44	-0,24	-0,22	-0,24	-0,19	-0,11	-0,09	-0,10	-0,06	-0,07	-0,10	-0,16	-0,21

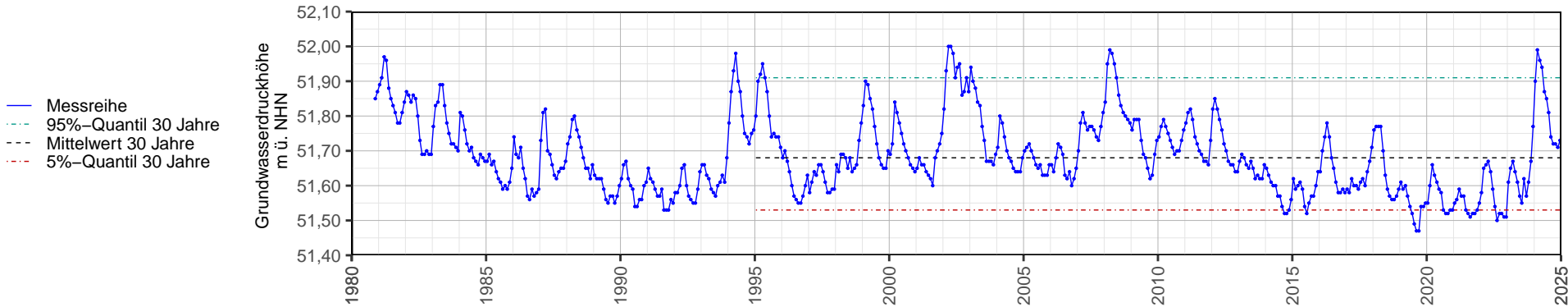
Messstelle: NB17.2
Baujahr: 1980

R: 568822 H: 5894531
MPH: 56.98 m ü. NHN

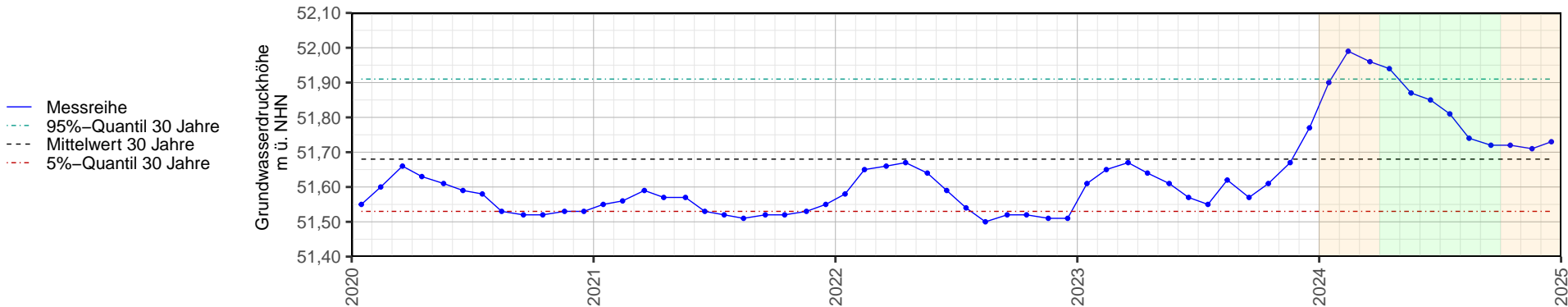
FOK: 39.1 m ü. NHN
FUK: 37.1 m ü. NHN

Grundwasserleiter:
Oberer Hauptaquifer

Darstellung gesamte Messreihe



Ausschnitt letzte 5 Jahre



Zeitraum	Parameter	Jan	Feb	Mrz	Apr	Mai	Jun	Jul	Aug	Sep	Okt	Nov	Dez	Ø Apr – Sep	Ø Jahr
Berichtsjahr (2024)	Max	51,93	52,04	51,99	51,98	51,91	51,89	51,88	51,77	51,74	51,75	51,74	51,75	51,86	51,86
	Mittel	51,90	51,99	51,96	51,94	51,87	51,85	51,81	51,74	51,72	51,72	51,71	51,73	51,82	51,83
	Min	51,87	51,92	51,94	51,90	51,84	51,82	51,77	51,72	51,70	51,70	51,69	51,72	51,79	51,80
Abweichung gegenüber Vorjahr (2024) – (2023)	Mittel	0,29	0,34	0,29	0,30	0,26	0,28	0,26	0,12	0,15	0,11	0,04	–0,04	0,23	0,20
Abweichung gegenüber 30-jährigen Monatsmitteln (2024) – (Ø 1995 bis 2024)	Mittel	0,20	0,25	0,21	0,20	0,16	0,17	0,15	0,10	0,09	0,08	0,06	0,06	0,14	0,15

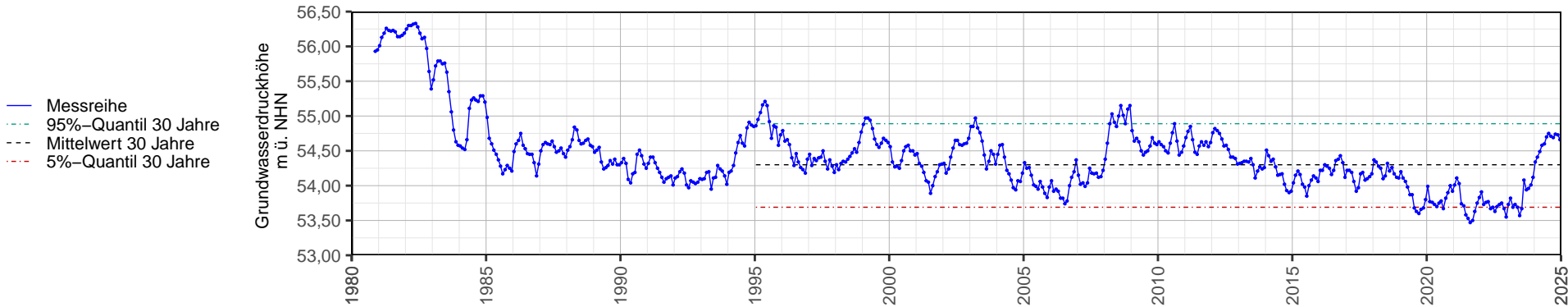
Messstelle: NB17.3
Baujahr: 1980

R: 568822 H: 5894531
MPH: 57.28 m ü. NHN

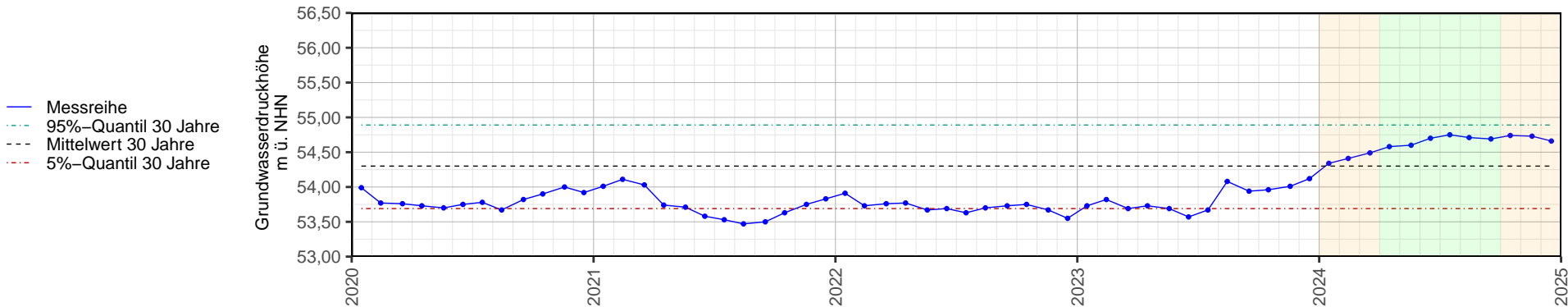
FOK: 11.3 m ü. NHN
FUK: 9.3 m ü. NHN

Grundwasserleiter:
Unterer Hauptaquifer

Darstellung gesamte Messreihe



Ausschnitt letzte 5 Jahre



Zeitraum	Parameter	Jan	Feb	Mrz	Apr	Mai	Jun	Jul	Aug	Sep	Okt	Nov	Dez	Ø Apr – Sep	Ø Jahr
Berichtsjahr (2024)	Max	54,43	54,49	54,56	54,63	54,68	54,73	54,77	54,73	54,75	54,84	54,80	54,75	54,72	54,68
	Mittel	54,34	54,41	54,49	54,58	54,60	54,70	54,75	54,71	54,69	54,74	54,73	54,66	54,67	54,62
	Min	54,25	54,31	54,43	54,55	54,57	54,67	54,71	54,65	54,64	54,67	54,65	54,56	54,63	54,56
Abweichung gegenüber Vorjahr (2024) – (2023)	Mittel	0,61	0,59	0,80	0,85	0,91	1,13	1,08	0,63	0,75	0,78	0,72	0,54	0,89	0,79
Abweichung gegenüber 30-jährigen Monatsmitteln (2024) – (Ø 1995 bis 2024)	Mittel	–0,05	0,06	0,12	0,24	0,33	0,44	0,49	0,45	0,43	0,46	0,46	0,36	0,40	0,32

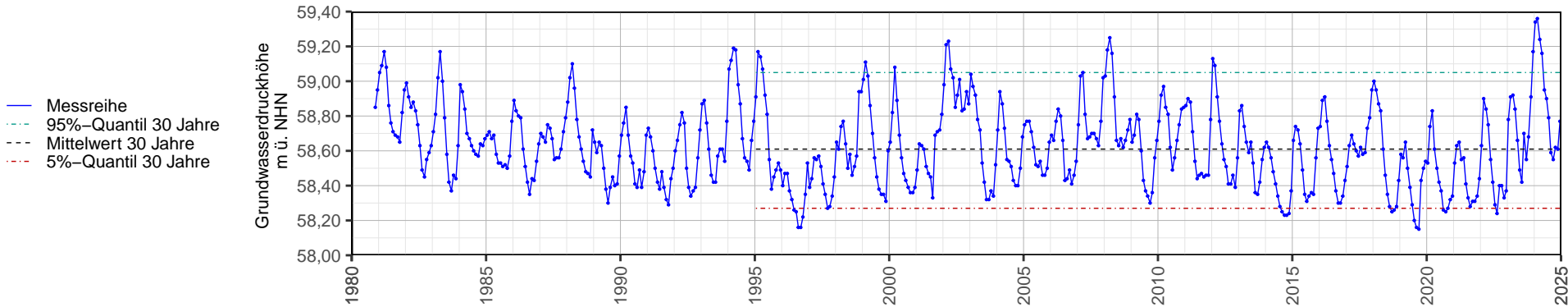
Messstelle: NB19.1
Baujahr: 1980

R: 567842 H: 5892692
MPH: 59.54 m ü. NHN

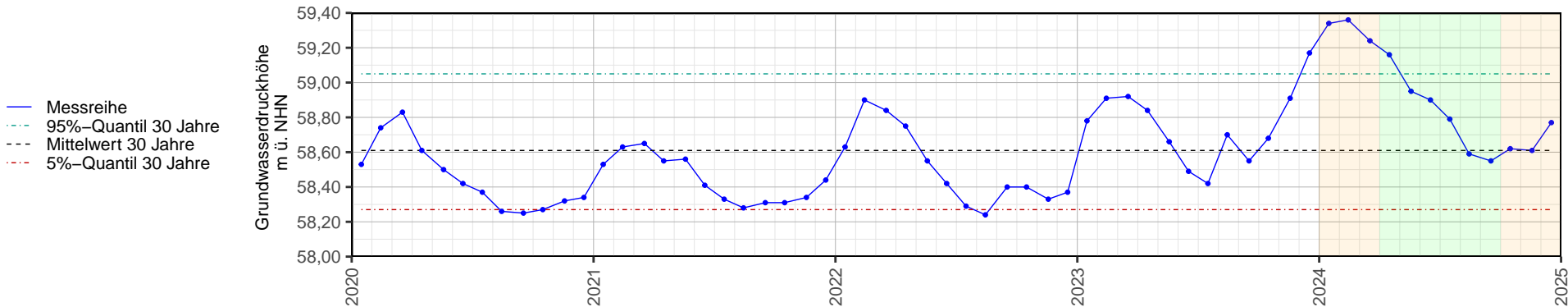
FOK: 57.8 m ü. NHN
FUK: 55.8 m ü. NHN

Grundwasserleiter:
Quartär

Darstellung gesamte Messreihe



Ausschnitt letzte 5 Jahre



Zeitraum	Parameter	Jan	Feb	Mrz	Apr	Mai	Jun	Jul	Aug	Sep	Okt	Nov	Dez	Ø Apr – Sep	Ø Jahr
Berichtsjahr (2024)	Max	59,38	59,38	59,34	59,27	59,07	59,04	59,01	58,64	58,65	58,75	58,78	58,83	58,95	59,01
	Mittel	59,34	59,36	59,24	59,16	58,95	58,90	58,79	58,59	58,55	58,62	58,61	58,77	58,82	58,91
	Min	59,30	59,30	59,17	59,06	58,84	58,80	58,65	58,54	58,50	58,56	58,53	58,73	58,73	58,83
Abweichung gegenüber Vorjahr (2024) – (2023)	Mittel	0,56	0,45	0,32	0,32	0,29	0,41	0,37	–0,11	0,00	–0,06	–0,30	–0,40	0,21	0,16
Abweichung gegenüber 30-jährigen Monatsmitteln (2024) – (Ø 1995 bis 2024)	Mittel	0,58	0,51	0,38	0,40	0,31	0,37	0,32	0,16	0,13	0,16	0,08	0,13	0,28	0,30

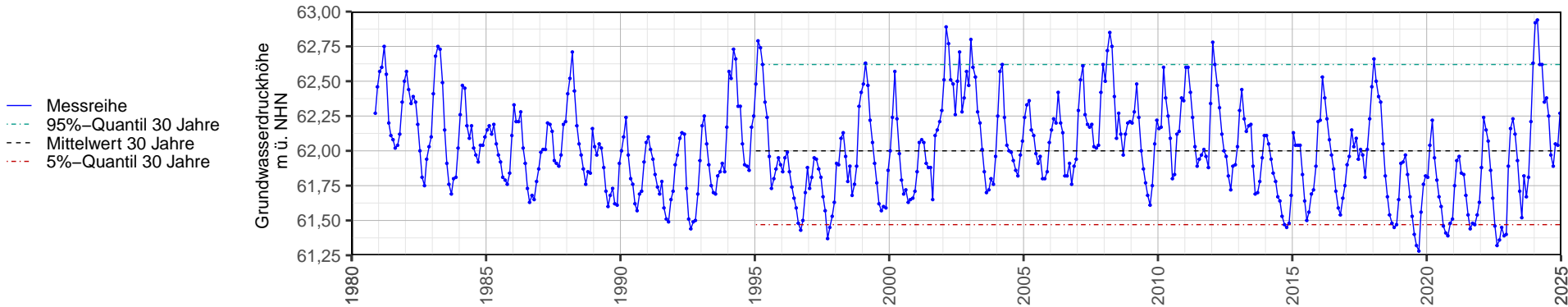
Messstelle: NB20.1
Baujahr: 1980

R: 568542 H: 5891832
MPH: 63.09 m ü. NHN

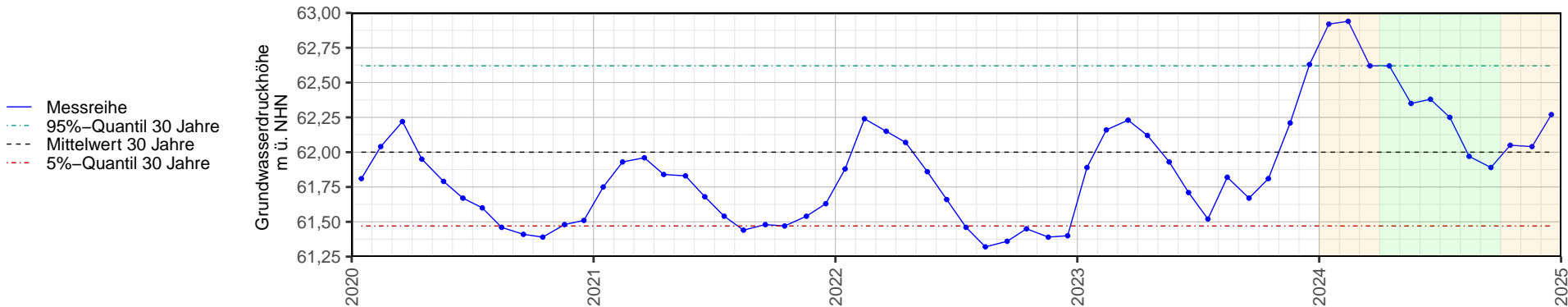
FOK: 57.1 m ü. NHN
FUK: 55.1 m ü. NHN

Grundwasserleiter:
Quartär

Darstellung gesamte Messreihe



Ausschnitt letzte 5 Jahre



Zeitraum	Parameter	Jan	Feb	Mrz	Apr	Mai	Jun	Jul	Aug	Sep	Okt	Nov	Dez	Ø Apr – Sep	Ø Jahr
Berichtsjahr (2024)	Max	62,99	62,98	62,83	62,88	62,66	62,60	62,65	62,04	61,98	62,20	62,31	62,36	62,47	62,54
	Mittel	62,92	62,94	62,62	62,62	62,35	62,38	62,25	61,97	61,89	62,05	62,04	62,27	62,24	62,36
	Min	62,76	62,79	62,54	62,43	62,18	62,22	62,05	61,89	61,84	61,89	61,94	62,21	62,10	62,23
Abweichung gegenüber Vorjahr (2024) – (2023)	Mittel	1,03	0,78	0,39	0,50	0,42	0,67	0,73	0,15	0,22	0,24	–0,17	–0,36	0,44	0,38
Abweichung gegenüber 30-jährigen Monatsmitteln (2024) – (Ø 1995 bis 2024)	Mittel	0,71	0,62	0,28	0,42	0,31	0,47	0,42	0,23	0,17	0,28	0,14	0,23	0,33	0,36

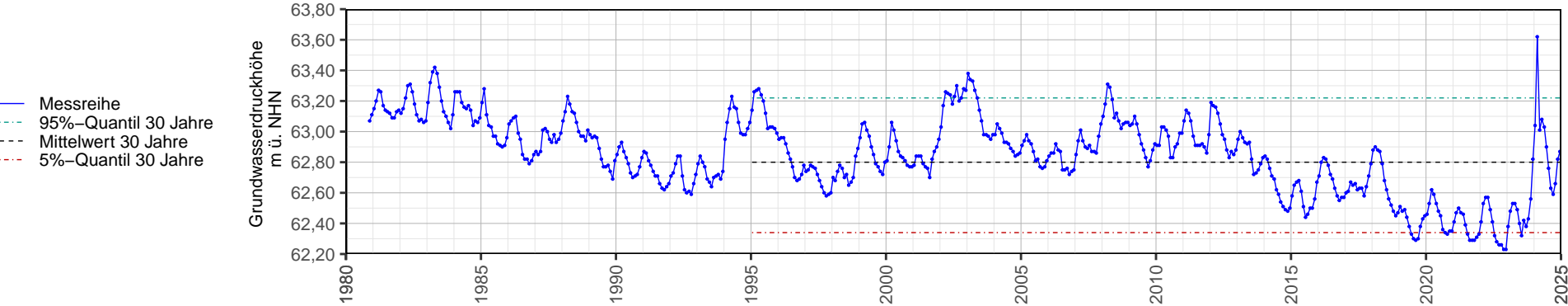
Messstelle: NB20.2
Baujahr: 1980

R: 568542 H: 5891832
MPH: 62.97 m ü. NHN

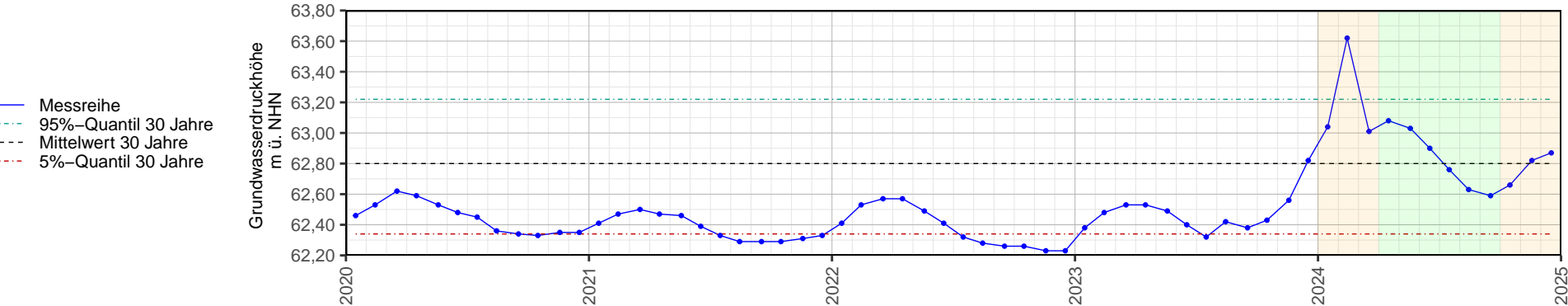
FOK: 41.1 m ü. NHN
FUK: 39.1 m ü. NHN

Grundwasserleiter:
Oberer Hauptaquifer

Darstellung gesamte Messreihe



Ausschnitt letzte 5 Jahre



Zeitraum	Parameter	Jan	Feb	Mrz	Apr	Mai	Jun	Jul	Aug	Sep	Okt	Nov	Dez	Ø Apr – Sep	Ø Jahr
Berichtsjahr (2024)	Max	63,65	64,16	63,05	63,17	63,09	62,96	62,84	62,66	62,62	62,83	62,88	62,91	62,89	63,07
	Mittel	63,04	63,62	63,01	63,08	63,03	62,90	62,76	62,63	62,59	62,66	62,82	62,87	62,83	62,92
	Min	62,89	62,94	62,99	63,02	62,97	62,84	62,66	62,59	62,56	62,59	62,79	62,85	62,77	62,81
Abweichung gegenüber Vorjahr (2024) – (2023)	Mittel	0,66	1,14	0,48	0,55	0,54	0,50	0,44	0,21	0,21	0,23	0,26	0,05	0,41	0,44
Abweichung gegenüber 30-jährigen Monatsmitteln (2024) – (Ø 1995 bis 2024)	Mittel	0,20	0,72	0,10	0,19	0,18	0,11	0,01	-0,08	-0,11	-0,04	0,09	0,10	0,05	0,12

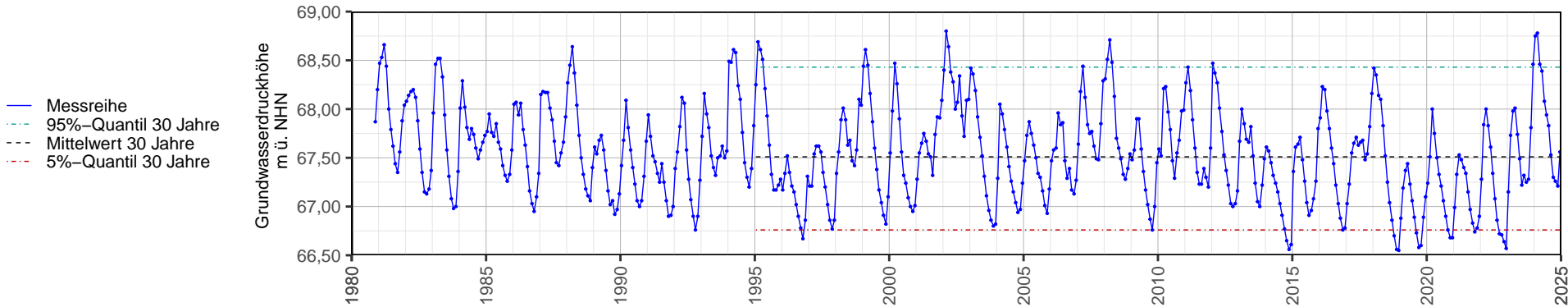
Messstelle: NB21.1
Baujahr: 1980

R: 568012 H: 5890532
MPH: 69.67 m ü. NHN

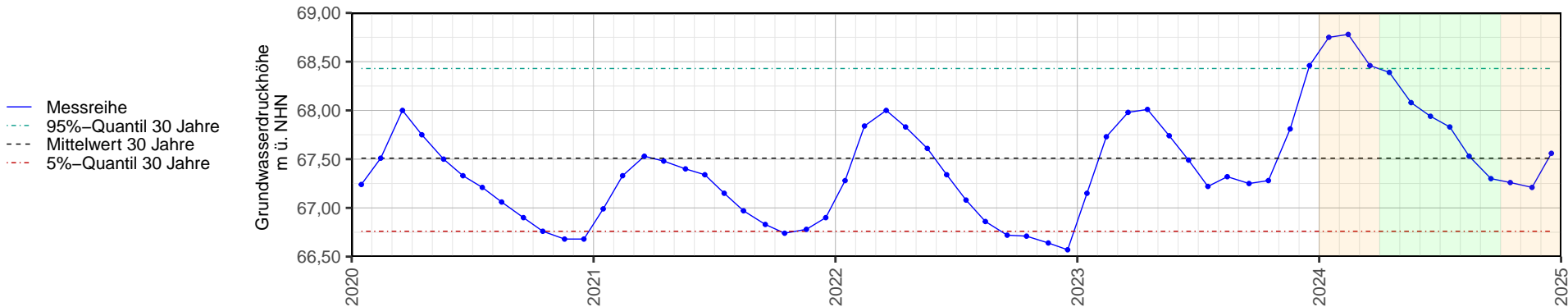
FOK: 66.7 m ü. NHN
FUK: 64.7 m ü. NHN

Grundwasserleiter:
Quartär

Darstellung gesamte Messreihe



Ausschnitt letzte 5 Jahre



Zeitraum	Parameter	Jan	Feb	Mrz	Apr	Mai	Jun	Jul	Aug	Sep	Okt	Nov	Dez	Ø Apr – Sep	Ø Jahr
Berichtsjahr (2024)	Max	68,95	68,96	68,61	68,57	68,24	68,08	67,99	67,67	67,40	67,31	67,36	67,68	67,99	68,07
	Mittel	68,75	68,78	68,46	68,39	68,08	67,94	67,83	67,53	67,30	67,26	67,21	67,56	67,84	67,92
	Min	68,60	68,62	68,37	68,25	67,97	67,86	67,68	67,40	67,21	67,20	67,17	67,40	67,73	67,81
Abweichung gegenüber Vorjahr (2024) – (2023)	Mittel	1,60	1,05	0,48	0,38	0,34	0,45	0,61	0,21	0,05	–0,02	–0,60	–0,90	0,34	0,30
Abweichung gegenüber 30-jährigen Monatsmitteln (2024) – (Ø 1995 bis 2024)	Mittel	1,07	0,87	0,45	0,48	0,36	0,40	0,45	0,29	0,16	0,18	0,04	0,19	0,35	0,41

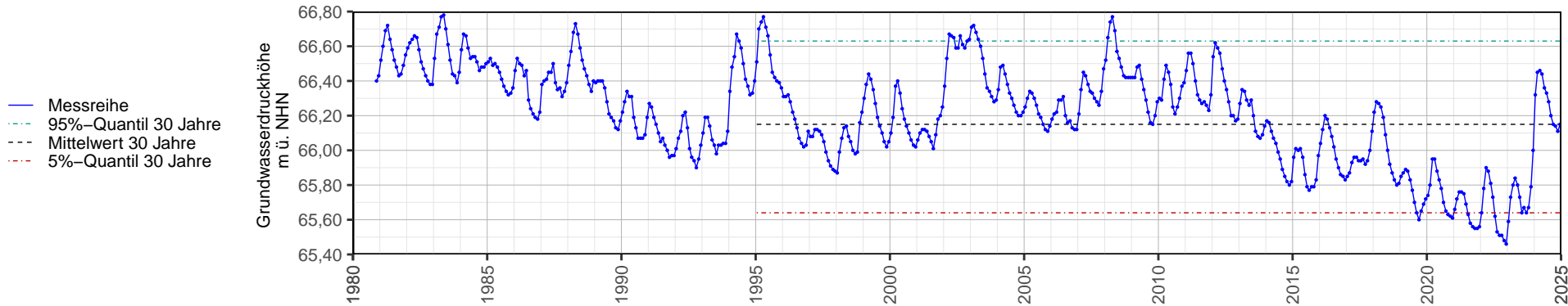
Messstelle: NB21.2
Baujahr: 1980

R: 568012 H: 5890532
MPH: 69.61 m ü. NHN

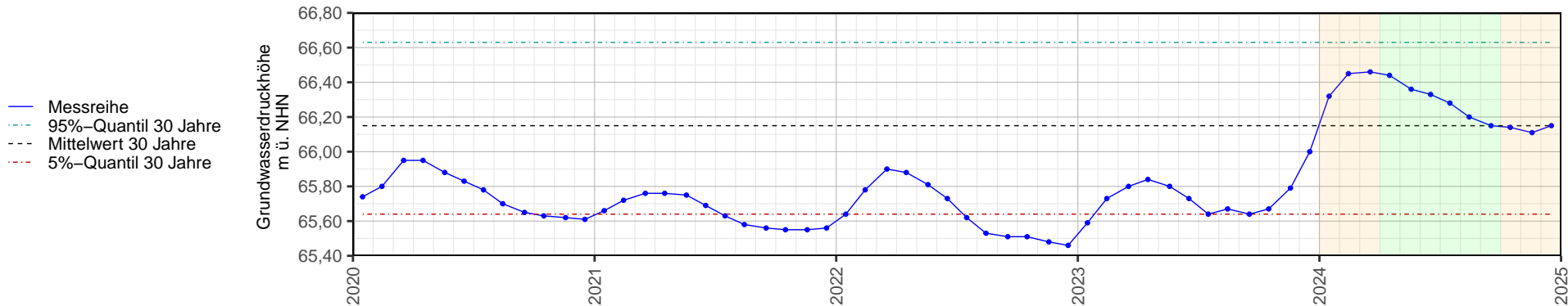
FOK: 49.7 m ü. NHN
FUK: 47.7 m ü. NHN

Grundwasserleiter:
Quartär

Darstellung gesamte Messreihe



Ausschnitt letzte 5 Jahre



Zeitraum	Parameter	Jan	Feb	Mrz	Apr	Mai	Jun	Jul	Aug	Sep	Okt	Nov	Dez	Ø Apr – Sep	Ø Jahr
Berichtsjahr (2024)	Max	66,36	66,53	66,50	66,46	66,41	66,36	66,34	66,24	66,17	66,17	66,14	66,19	66,33	66,32
	Mittel	66,32	66,45	66,46	66,44	66,36	66,33	66,28	66,20	66,15	66,14	66,11	66,15	66,29	66,28
	Min	66,23	66,36	66,44	66,39	66,33	66,29	66,23	66,16	66,11	66,11	66,09	66,13	66,25	66,24
Abweichung gegenüber Vorjahr (2024) – (2023)	Mittel	0,73	0,72	0,66	0,60	0,56	0,60	0,64	0,53	0,51	0,47	0,32	0,15	0,57	0,54
Abweichung gegenüber 30-jährigen Monatsmitteln (2024) – (Ø 1995 bis 2024)	Mittel	0,16	0,22	0,18	0,16	0,13	0,15	0,16	0,13	0,11	0,11	0,06	0,07	0,14	0,13

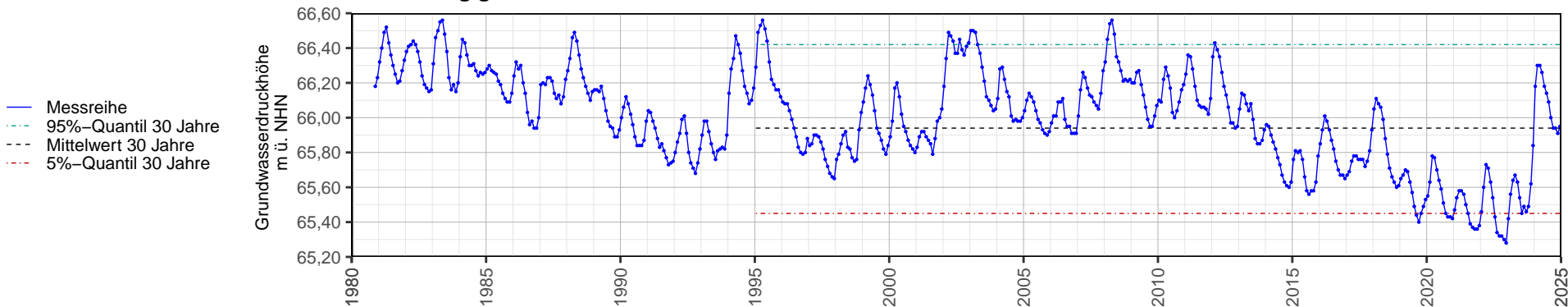
Messstelle: NB21.3
Baujahr: 1980

R: 568012 H: 5890532
MPH: 69.75 m ü. NHN

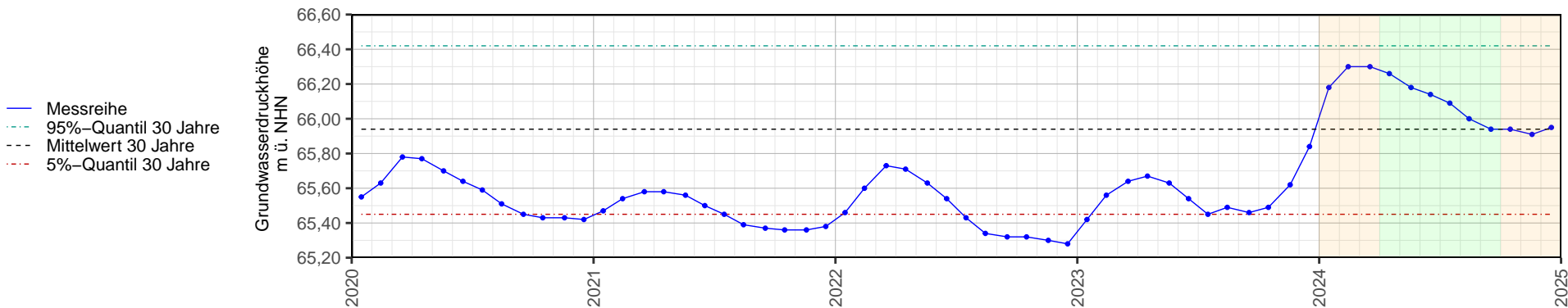
FOK: 12.7 m ü. NHN
FUK: 10.7 m ü. NHN

Grundwasserleiter:
Unterer Hauptaquifer

Darstellung gesamte Messreihe



Ausschnitt letzte 5 Jahre



Zeitraum	Parameter	Jan	Feb	Mrz	Apr	Mai	Jun	Jul	Aug	Sep	Okt	Nov	Dez	Ø Apr – Sep	Ø Jahr
Berichtsjahr (2024)	Max	66,21	66,37	66,34	66,29	66,23	66,18	66,15	66,03	65,97	65,96	65,94	65,99	66,14	66,14
	Mittel	66,18	66,30	66,30	66,26	66,18	66,14	66,09	66,00	65,94	65,94	65,91	65,95	66,10	66,10
	Min	66,09	66,21	66,28	66,22	66,15	66,10	66,03	65,96	65,92	65,91	65,89	65,93	66,06	66,06
Abweichung gegenüber Vorjahr (2024) – (2023)	Mittel	0,76	0,74	0,66	0,59	0,55	0,60	0,64	0,51	0,48	0,45	0,29	0,11	0,56	0,53
Abweichung gegenüber 30-jährigen Monatsmitteln (2024) – (Ø 1995 bis 2024)	Mittel	0,22	0,26	0,22	0,18	0,15	0,18	0,19	0,15	0,11	0,12	0,07	0,07	0,16	0,16

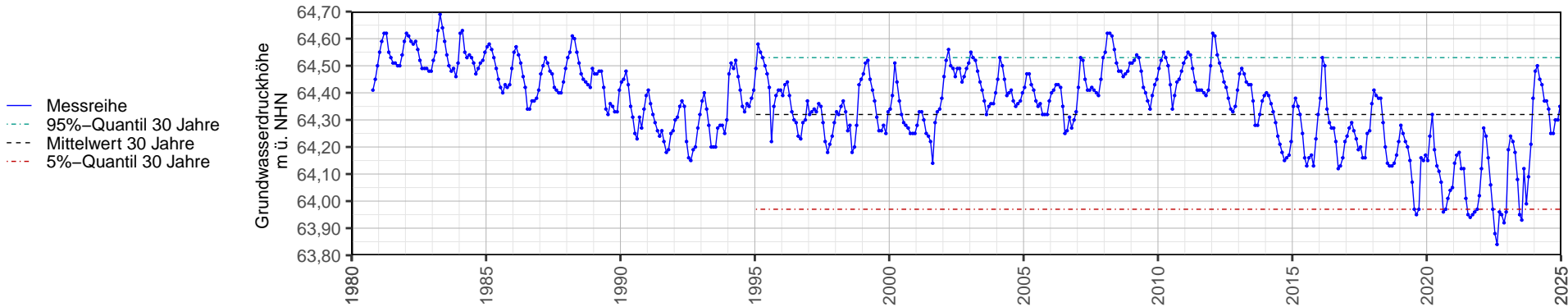
Messstelle: NB25.1
Baujahr: 1980

R: 566632 H: 5892956
MPH: 65.72 m ü. NHN

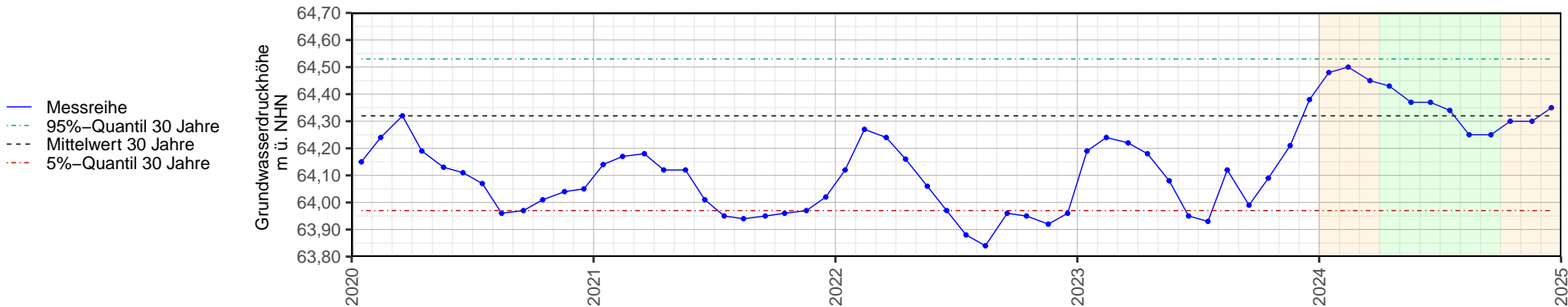
FOK: 63.7 m ü. NHN
FUK: 61.7 m ü. NHN

Grundwasserleiter:
Quartär

Darstellung gesamte Messreihe



Ausschnitt letzte 5 Jahre



Zeitraum	Parameter	Jan	Feb	Mrz	Apr	Mai	Jun	Jul	Aug	Sep	Okt	Nov	Dez	Ø Apr – Sep	Ø Jahr
Berichtsjahr (2024)	Max	64,56	64,54	64,49	64,46	64,42	64,41	64,40	64,28	64,29	64,34	64,35	64,38	64,38	64,41
	Mittel	64,48	64,50	64,45	64,43	64,37	64,37	64,34	64,25	64,25	64,30	64,30	64,35	64,34	64,37
	Min	64,43	64,44	64,44	64,40	64,33	64,34	64,28	64,23	64,21	64,28	64,27	64,33	64,30	64,33
Abweichung gegenüber Vorjahr (2024) – (2023)	Mittel	0,29	0,26	0,23	0,25	0,29	0,42	0,41	0,13	0,26	0,21	0,09	–0,03	0,30	0,24
Abweichung gegenüber 30-jährigen Monatsmitteln (2024) – (Ø 1995 bis 2024)	Mittel	0,09	0,07	0,02	0,04	0,03	0,07	0,08	0,02	0,02	0,04	0,01	0,01	0,05	0,05

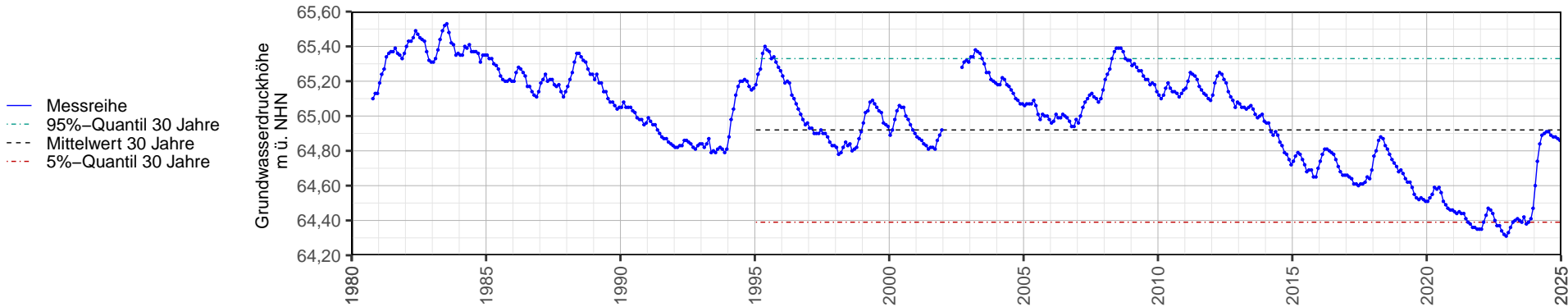
Messstelle: NB25.2
Baujahr: 1980

R: 566632 H: 5892956
MPH: 65.65 m ü. NHN

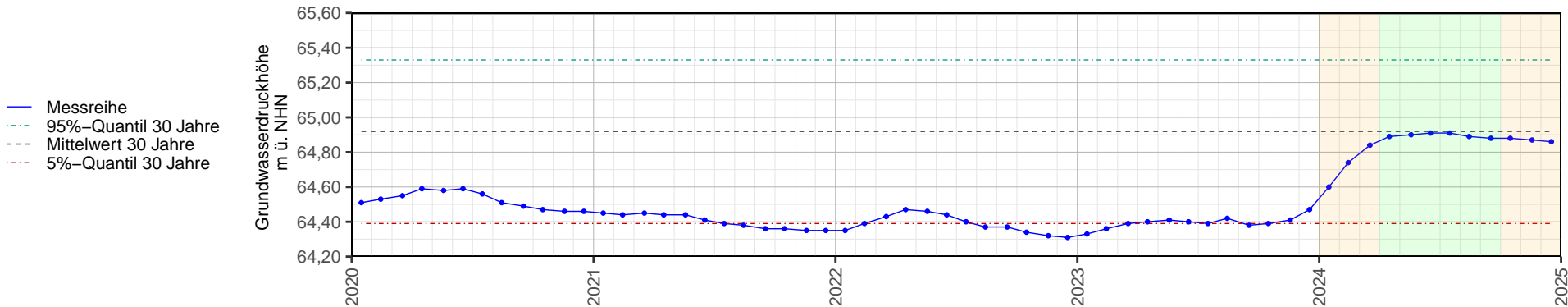
FOK: 45.7 m ü. NHN
FUK: 41.7 m ü. NHN

Grundwasserleiter:
Oberer Hauptaquifer

Darstellung gesamte Messreihe



Ausschnitt letzte 5 Jahre



Zeitraum	Parameter	Jan	Feb	Mrz	Apr	Mai	Jun	Jul	Aug	Sep	Okt	Nov	Dez	Ø Apr – Sep	Ø Jahr
Berichtsjahr (2024)	Max	64,66	64,82	64,91	64,92	64,93	64,93	64,94	64,91	64,93	64,94	64,92	64,91	64,93	64,89
	Mittel	64,60	64,74	64,84	64,89	64,90	64,91	64,91	64,89	64,88	64,88	64,87	64,86	64,90	64,85
	Min	64,51	64,67	64,78	64,85	64,87	64,89	64,88	64,86	64,85	64,84	64,83	64,81	64,87	64,80
Abweichung gegenüber Vorjahr (2024) – (2023)	Mittel	0,27	0,38	0,45	0,49	0,49	0,51	0,52	0,47	0,50	0,49	0,46	0,39	0,50	0,45
Abweichung gegenüber 30-jährigen Monatsmitteln (2024) – (Ø 1995 bis 2024)	Mittel	-0,30	-0,18	-0,10	-0,06	-0,05	-0,03	-0,01	-0,01	-0,02	-0,01	-0,01	-0,03	-0,03	-0,07

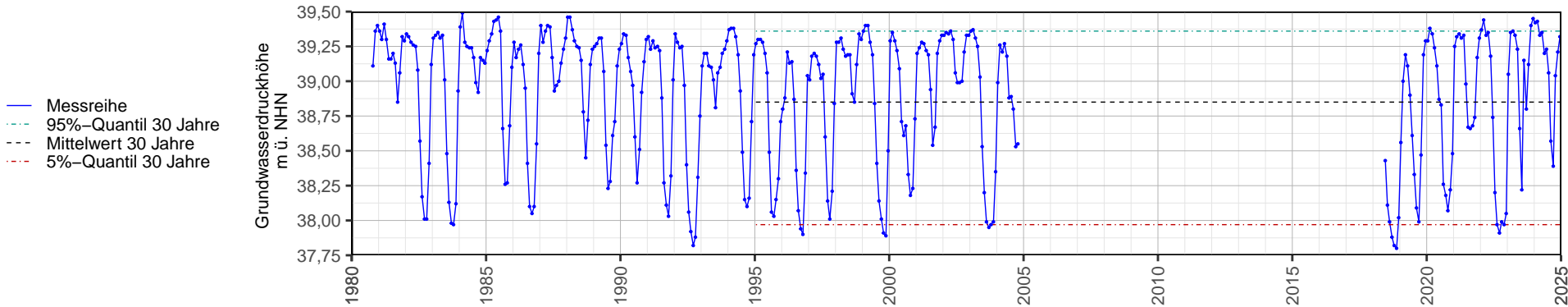
Messstelle: NHBF101A
Baujahr: 1980

R: 579844 H: 5893746
MPH: 40.56 m ü. NHN

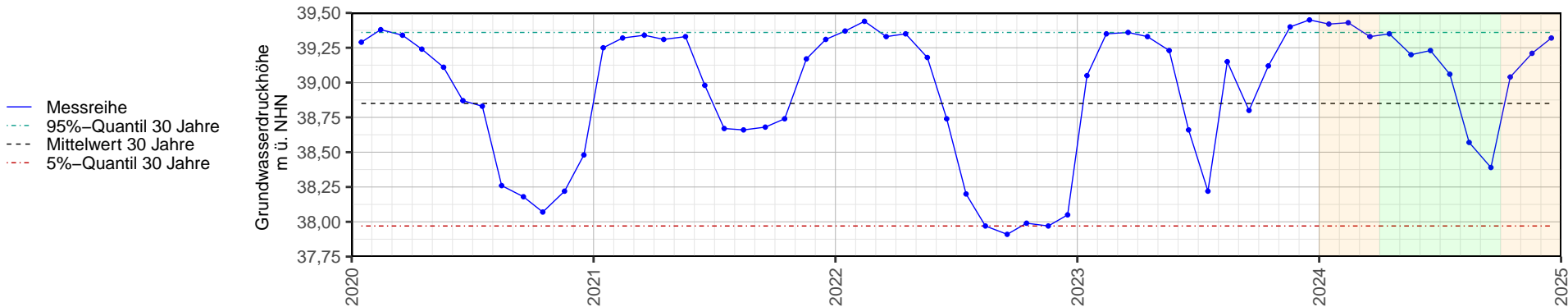
FOK: 38.1 m ü. NHN
FUK: 37.1 m ü. NHN

Grundwasserleiter:
Quartär

Darstellung gesamte Messreihe



Ausschnitt letzte 5 Jahre



Zeitraum	Parameter	Jan	Feb	Mrz	Apr	Mai	Jun	Jul	Aug	Sep	Okt	Nov	Dez	Ø Apr – Sep	Ø Jahr
Berichtsjahr (2024)	Max	39,53	39,53	39,39	39,48	39,48	39,39	39,40	38,92	38,56	39,15	39,42	39,43	39,20	39,31
	Mittel	39,42	39,43	39,33	39,35	39,20	39,23	39,06	38,57	38,39	39,04	39,21	39,32	38,97	39,13
	Min	39,36	39,36	39,29	39,27	38,96	38,95	38,77	38,29	38,17	38,54	39,09	39,27	38,74	38,94
Abweichung gegenüber Vorjahr (2024) – (2023)	Mittel	0,37	0,08	–0,03	0,02	–0,03	0,57	0,84	–0,58	–0,41	–0,08	–0,19	–0,13	0,07	0,04
Abweichung gegenüber 30-jährigen Monatsmitteln (2024) – (Ø 1995 bis 2024)	Mittel	0,24	0,15	0,03	0,09	0,04	0,36	0,44	0,13	0,08	0,60	0,59	0,44	0,20	0,28

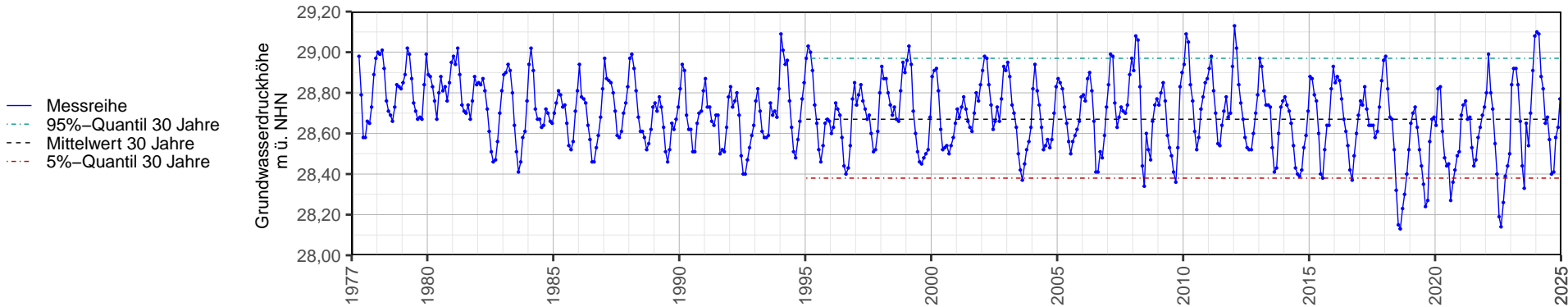
Messstelle: NHBF106
Baujahr: 1977

R: 579441 H: 5896377
MPH: 29.76 m ü. NHN

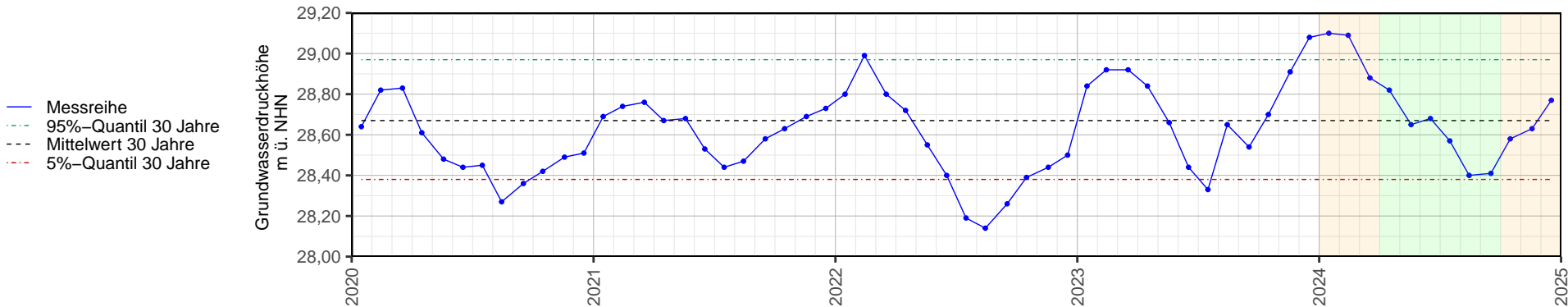
FOK: 25.7 m ü. NHN
FUK: 24.7 m ü. NHN

Grundwasserleiter:
Quartär

Darstellung gesamte Messreihe



Ausschnitt letzte 5 Jahre



Zeitraum	Parameter	Jan	Feb	Mrz	Apr	Mai	Jun	Jul	Aug	Sep	Okt	Nov	Dez	Ø Apr – Sep	Ø Jahr
Berichtsjahr (2024)	Max	29,25	29,20	28,99	28,96	28,77	28,79	28,71	28,49	28,46	28,63	28,76	28,82	28,70	28,82
	Mittel	29,10	29,09	28,88	28,82	28,65	28,68	28,57	28,40	28,41	28,58	28,63	28,77	28,59	28,72
	Min	29,01	28,99	28,82	28,73	28,58	28,58	28,49	28,36	28,33	28,48	28,58	28,74	28,51	28,64
Abweichung gegenüber Vorjahr (2024) – (2023)	Mittel	0,26	0,17	–0,04	–0,02	–0,01	0,24	0,24	–0,25	–0,13	–0,12	–0,28	–0,31	0,01	–0,02
Abweichung gegenüber 30-jährigen Monatsmitteln (2024) – (Ø 1995 bis 2024)	Mittel	0,25	0,20	0,03	0,07	0,01	0,13	0,07	–0,08	–0,10	–0,02	–0,06	–0,01	0,02	0,05

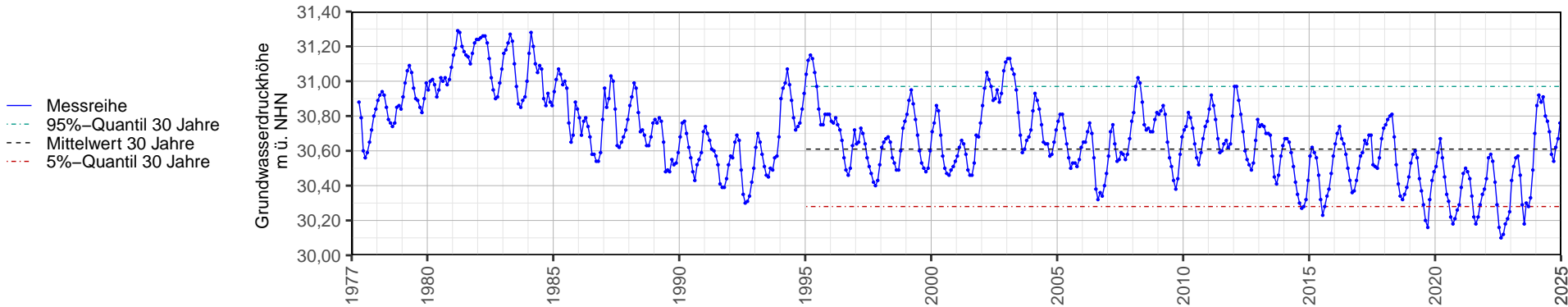
Messstelle: NHBF109
Baujahr: 1977

R: 578578 H: 5899859
MPH: 33.5 m ü. NHN

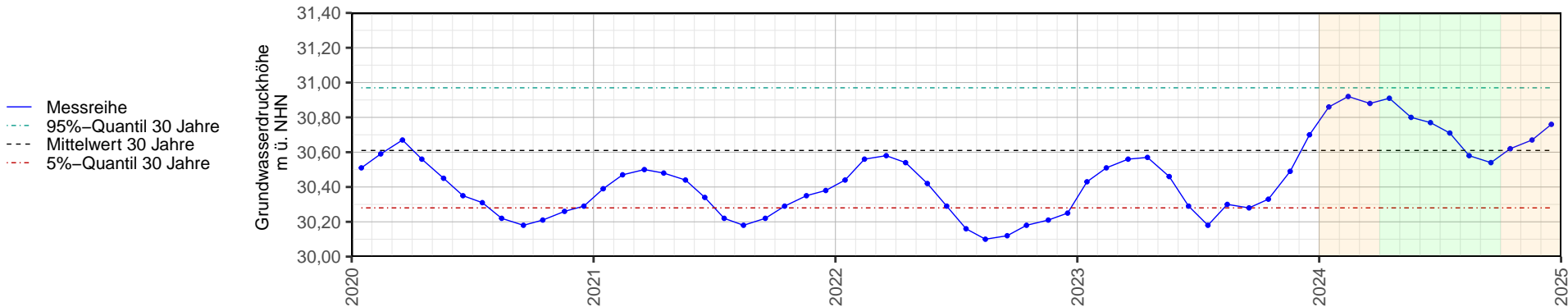
FOK: 29.5 m ü. NHN
FUK: 28.5 m ü. NHN

Grundwasserleiter:
Quartär

Darstellung gesamte Messreihe



Ausschnitt letzte 5 Jahre



Zeitraum	Parameter	Jan	Feb	Mrz	Apr	Mai	Jun	Jul	Aug	Sep	Okt	Nov	Dez	Ø Apr – Sep	Ø Jahr
Berichtsjahr (2024)	Max	30,88	30,97	30,93	30,94	30,87	30,80	30,78	30,63	30,58	30,65	30,72	30,78	30,77	30,79
	Mittel	30,86	30,92	30,88	30,91	30,80	30,77	30,71	30,58	30,54	30,62	30,67	30,76	30,72	30,75
	Min	30,83	30,85	30,86	30,87	30,74	30,72	30,64	30,54	30,51	30,56	30,64	30,73	30,67	30,71
Abweichung gegenüber Vorjahr (2024) – (2023)	Mittel	0,43	0,41	0,32	0,34	0,34	0,48	0,53	0,28	0,26	0,29	0,18	0,06	0,37	0,33
Abweichung gegenüber 30-jährigen Monatsmitteln (2024) – (Ø 1995 bis 2024)	Mittel	0,15	0,16	0,10	0,16	0,13	0,19	0,21	0,11	0,09	0,12	0,10	0,12	0,15	0,14

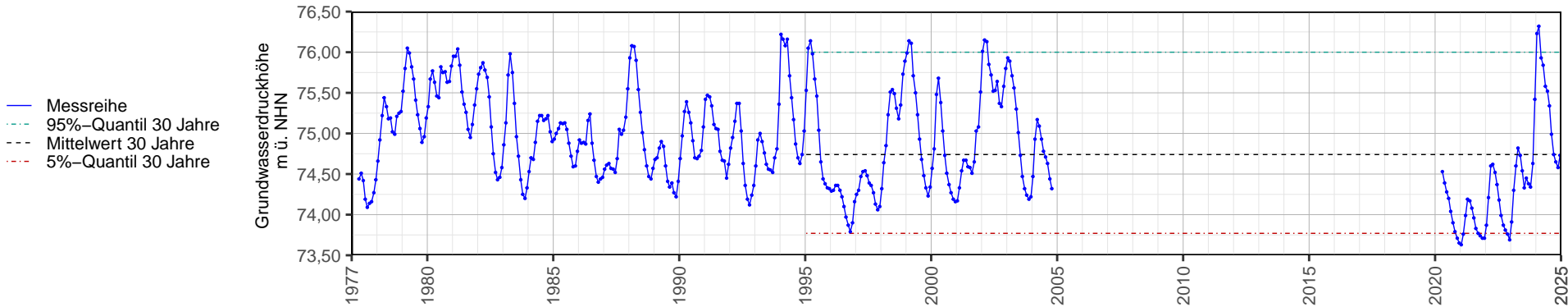
Messstelle: NHBF118
Baujahr: 1977

R: 571581 H: 5898799
MPH: 77.52 m ü. NHN

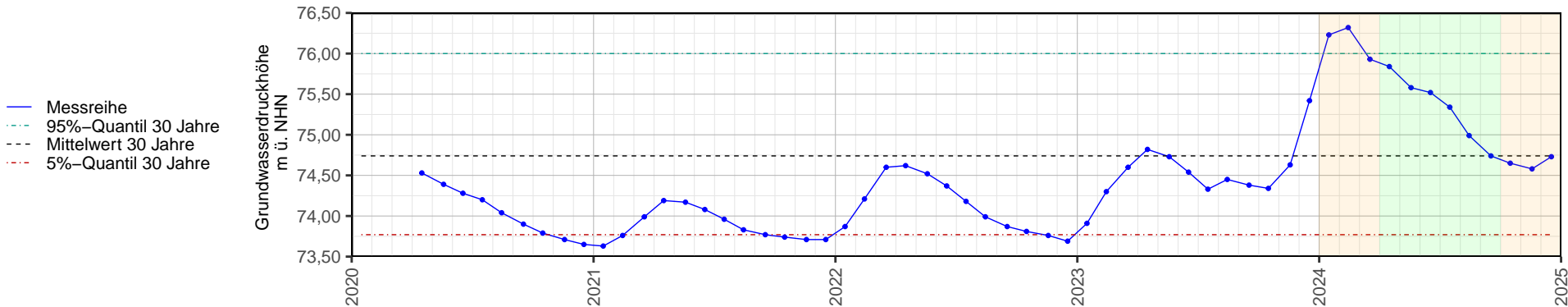
FOK: 73.5 m ü. NHN
FUK: 72.5 m ü. NHN

Grundwasserleiter:
Quartär

Darstellung gesamte Messreihe



Ausschnitt letzte 5 Jahre



Zeitraum	Parameter	Jan	Feb	Mrz	Apr	Mai	Jun	Jul	Aug	Sep	Okt	Nov	Dez	Ø Apr – Sep	Ø Jahr
Berichtsjahr (2024)	Max	76,40	76,48	76,17	75,97	75,73	75,65	75,51	75,16	74,84	74,69	74,63	74,82	75,48	75,50
	Mittel	76,23	76,32	75,93	75,84	75,58	75,52	75,34	74,99	74,74	74,65	74,58	74,73	75,33	75,37
	Min	76,11	76,07	75,79	75,73	75,50	75,39	75,17	74,84	74,65	74,61	74,56	74,65	75,21	75,26
Abweichung gegenüber Vorjahr (2024) – (2023)	Mittel	2,32	2,02	1,33	1,02	0,85	0,98	1,01	0,54	0,36	0,31	–0,05	–0,69	0,79	0,83
Abweichung gegenüber 30-jährigen Monatsmitteln (2024) – (Ø 1995 bis 2024)	Mittel	1,43	1,31	0,78	0,73	0,59	0,68	0,66	0,45	0,34	0,28	0,17	0,18	0,57	0,63

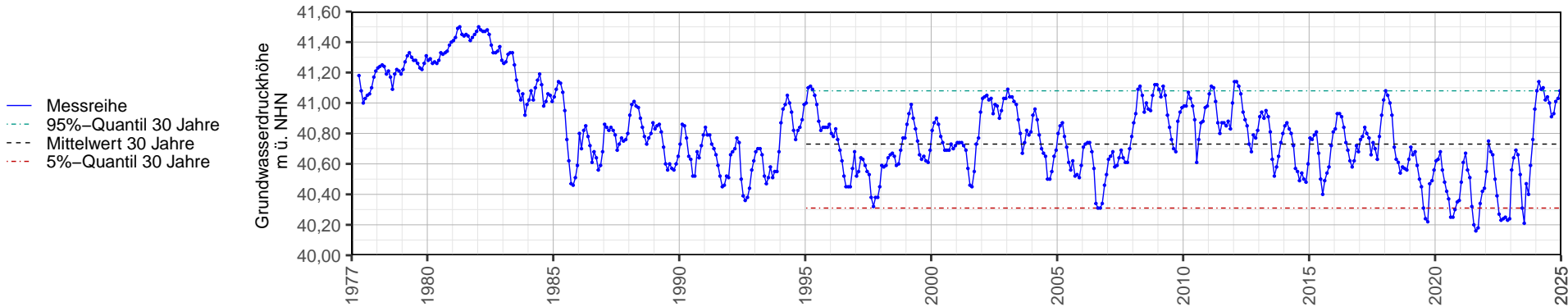
Messstelle: NHBF119
Baujahr: 1977

R: 573940 H: 5900258
MPH: 42.58 m ü. NHN

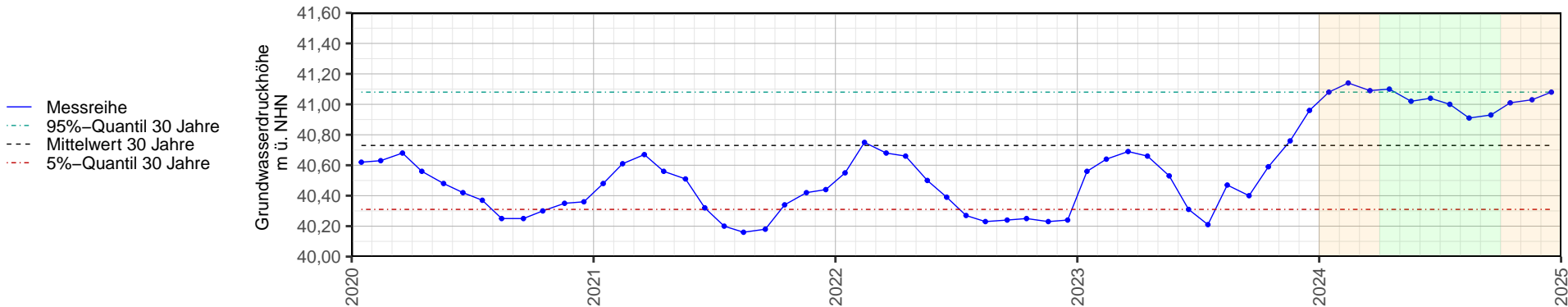
FOK: 38.2 m ü. NHN
FUK: 37.2 m ü. NHN

Grundwasserleiter:
Quartär

Darstellung gesamte Messreihe



Ausschnitt letzte 5 Jahre



Zeitraum	Parameter	Jan	Feb	Mrz	Apr	Mai	Jun	Jul	Aug	Sep	Okt	Nov	Dez	Ø Apr – Sep	Ø Jahr
Berichtsjahr (2024)	Max	41,21	41,22	41,12	41,19	41,16	41,13	41,11	40,96	41,00	41,11	41,13	41,13	41,09	41,12
	Mittel	41,08	41,14	41,09	41,10	41,02	41,04	41,00	40,91	40,93	41,01	41,03	41,08	41,00	41,04
	Min	41,02	41,06	41,06	41,05	40,95	40,97	40,94	40,89	40,86	40,98	40,98	41,05	40,94	40,98
Abweichung gegenüber Vorjahr (2024) – (2023)	Mittel	0,52	0,50	0,40	0,44	0,49	0,73	0,79	0,44	0,53	0,42	0,27	0,12	0,57	0,48
Abweichung gegenüber 30-jährigen Monatsmitteln (2024) – (Ø 1995 bis 2024)	Mittel	0,25	0,28	0,21	0,26	0,26	0,36	0,38	0,33	0,35	0,36	0,34	0,33	0,32	0,31

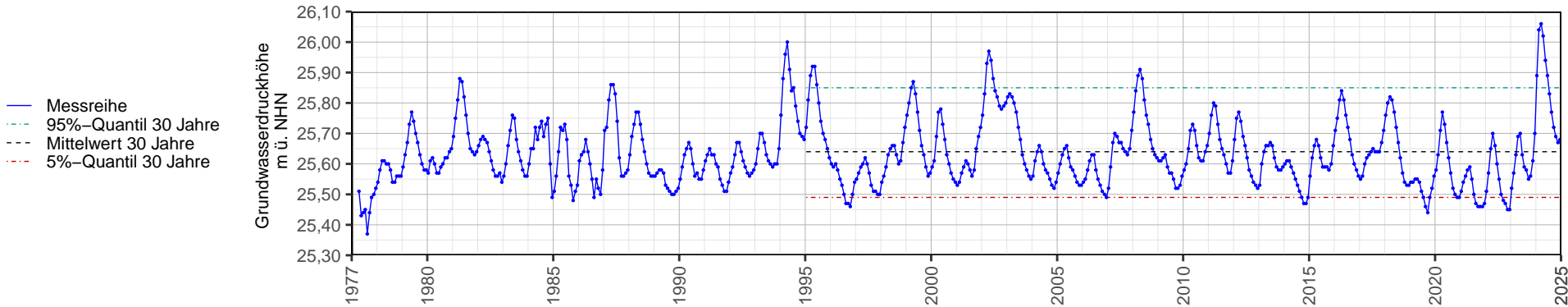
Messstelle: NHBF121
Baujahr: 1977

R: 574787 H: 5904555
MPH: 28.54 m ü. NHN

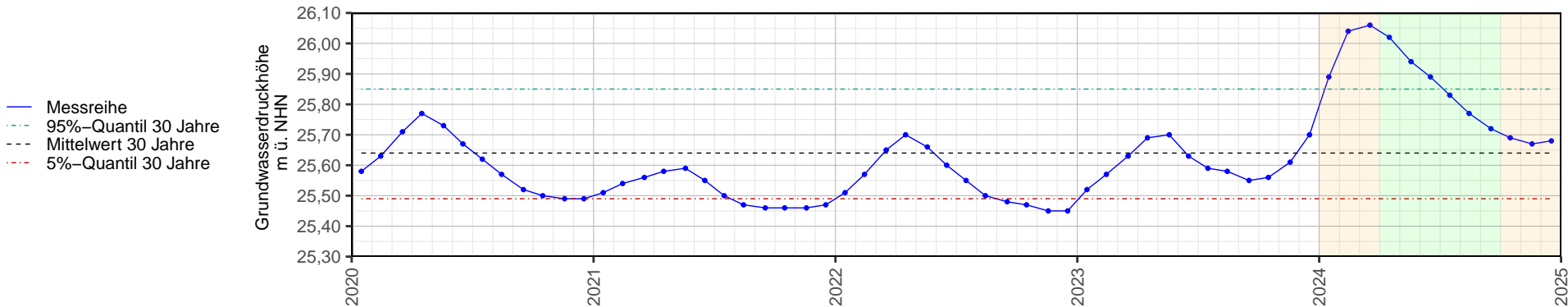
FOK: 24.5 m ü. NHN
FUK: 23.5 m ü. NHN

Grundwasserleiter:
Quartär

Darstellung gesamte Messreihe



Ausschnitt letzte 5 Jahre



Zeitraum	Parameter	Jan	Feb	Mrz	Apr	Mai	Jun	Jul	Aug	Sep	Okt	Nov	Dez	Ø Apr – Sep	Ø Jahr
Berichtsjahr (2024)	Max	25,99	26,06	26,07	26,05	25,98	25,92	25,87	25,80	25,74	25,71	25,68	25,69	25,89	25,88
	Mittel	25,89	26,04	26,06	26,02	25,94	25,89	25,83	25,77	25,72	25,69	25,67	25,68	25,86	25,85
	Min	25,78	25,99	26,04	25,98	25,91	25,86	25,80	25,74	25,70	25,68	25,67	25,68	25,83	25,82
Abweichung gegenüber Vorjahr (2024) – (2023)	Mittel	0,37	0,47	0,43	0,33	0,24	0,26	0,24	0,19	0,17	0,13	0,06	–0,02	0,24	0,24
Abweichung gegenüber 30-jährigen Monatsmitteln (2024) – (Ø 1995 bis 2024)	Mittel	0,27	0,38	0,36	0,30	0,23	0,22	0,19	0,17	0,14	0,12	0,10	0,09	0,21	0,21

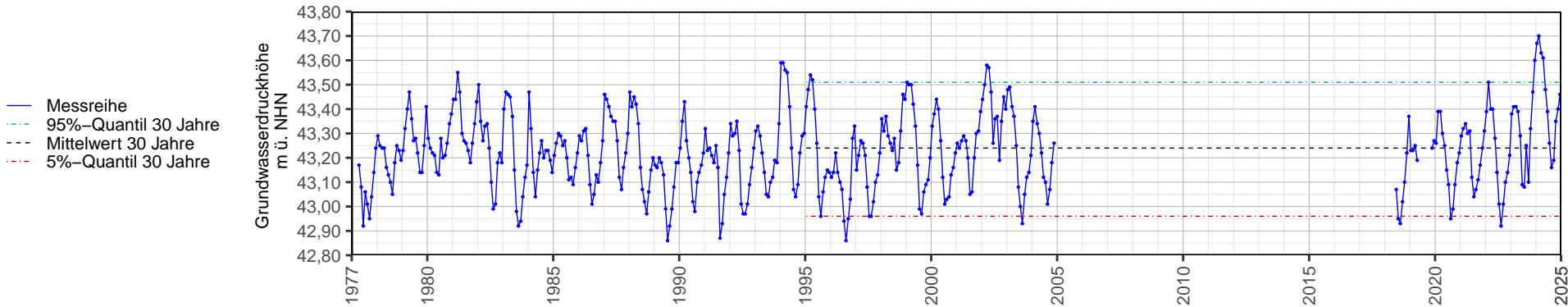
Messstelle: NHBF128
Baujahr: 1977

R: 568082 H: 5898059
MPH: 45.11 m ü. NHN

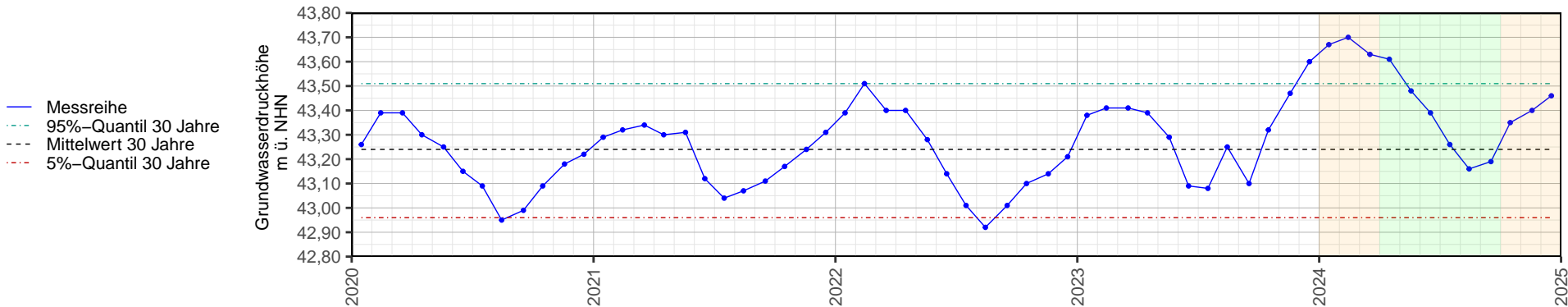
FOK: 42.2 m ü. NHN
FUK: 41.2 m ü. NHN

Grundwasserleiter:
Quartär

Darstellung gesamte Messreihe



Ausschnitt letzte 5 Jahre



Zeitraum	Parameter	Jan	Feb	Mrz	Apr	Mai	Jun	Jul	Aug	Sep	Okt	Nov	Dez	Ø Apr – Sep	Ø Jahr
Berichtsjahr (2024)	Max	43,78	43,79	43,66	43,70	43,59	43,56	43,51	43,24	43,26	43,47	43,57	43,54	43,48	43,56
	Mittel	43,67	43,70	43,63	43,61	43,48	43,39	43,26	43,16	43,19	43,35	43,40	43,46	43,35	43,44
	Min	43,63	43,64	43,61	43,55	43,39	43,26	43,15	43,10	43,05	43,31	43,32	43,42	43,25	43,37
Abweichung gegenüber Vorjahr (2024) – (2023)	Mittel	0,29	0,29	0,22	0,22	0,19	0,30	0,18	–0,09	0,09	0,03	–0,07	–0,14	0,15	0,12
Abweichung gegenüber 30-jährigen Monatsmitteln (2024) – (Ø 1995 bis 2024)	Mittel	0,32	0,31	0,23	0,25	0,19	0,23	0,19	0,12	0,11	0,17	0,14	0,15	0,19	0,20

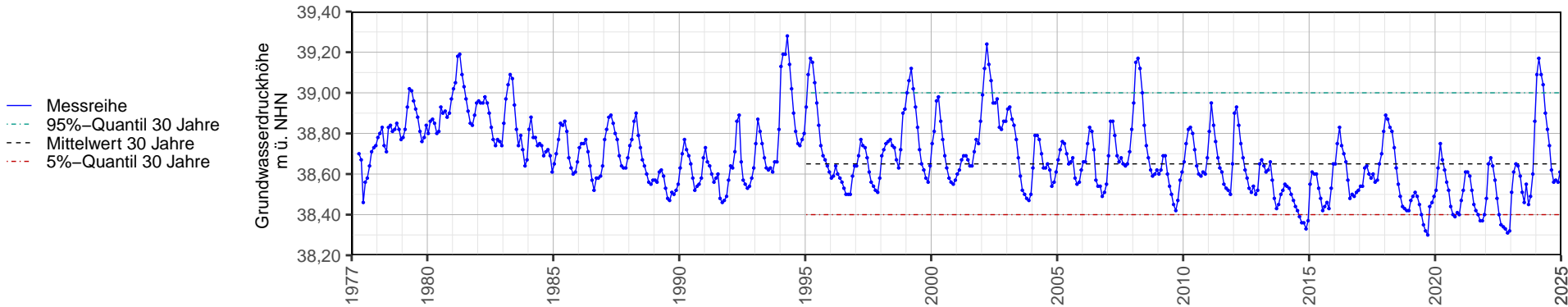
Messstelle: NHBF131
Baujahr: 1977

R: 567731 H: 5899479
MPH: 42.39 m ü. NHN

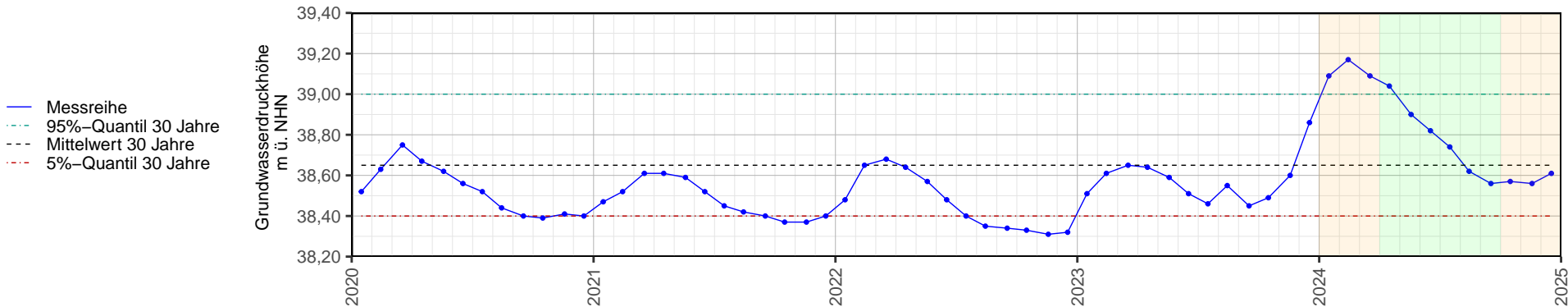
FOK: 38.4 m ü. NHN
FUK: 37.4 m ü. NHN

Grundwasserleiter:
Quartär

Darstellung gesamte Messreihe



Ausschnitt letzte 5 Jahre



Zeitraum	Parameter	Jan	Feb	Mrz	Apr	Mai	Jun	Jul	Aug	Sep	Okt	Nov	Dez	Ø Apr – Sep	Ø Jahr
Berichtsjahr (2024)	Max	39,13	39,22	39,16	39,11	38,97	38,89	38,84	38,66	38,59	38,62	38,63	38,63	38,84	38,87
	Mittel	39,09	39,17	39,09	39,04	38,90	38,82	38,74	38,62	38,56	38,57	38,56	38,61	38,78	38,81
	Min	39,05	39,07	39,04	38,98	38,86	38,77	38,66	38,58	38,54	38,55	38,53	38,59	38,73	38,77
Abweichung gegenüber Vorjahr (2024) – (2023)	Mittel	0,58	0,56	0,44	0,40	0,31	0,31	0,28	0,07	0,11	0,08	–0,04	–0,25	0,25	0,23
Abweichung gegenüber 30-jährigen Monatsmitteln (2024) – (Ø 1995 bis 2024)	Mittel	0,39	0,40	0,29	0,27	0,18	0,17	0,14	0,06	0,03	0,04	0,01	0,00	0,14	0,16

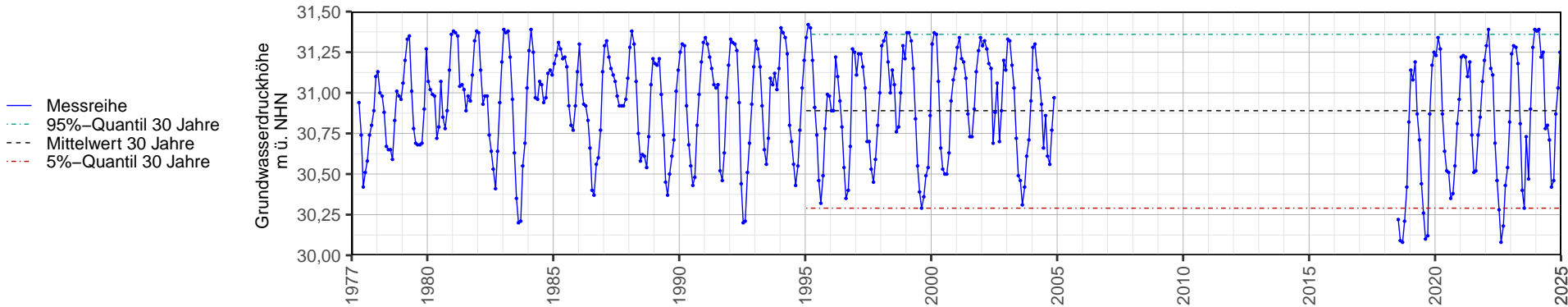
Messstelle: NHBF136
Baujahr: 1977

R: 566544 H: 5903883
MPH: 32.62 m ü. NHN

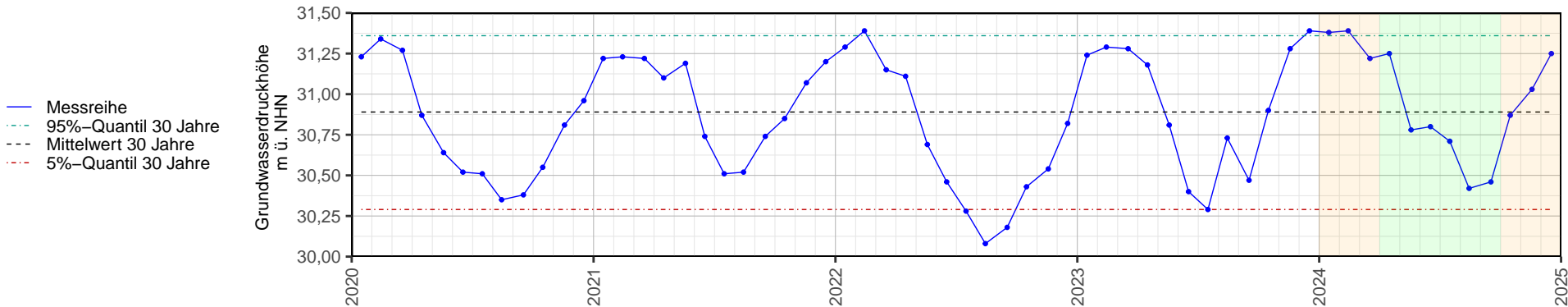
FOK: 28.5 m ü. NHN
FUK: 27.5 m ü. NHN

Grundwasserleiter:
Quartär

Darstellung gesamte Messreihe



Ausschnitt letzte 5 Jahre



Zeitraum	Parameter	Jan	Feb	Mrz	Apr	Mai	Jun	Jul	Aug	Sep	Okt	Nov	Dez	Ø Apr – Sep	Ø Jahr
Berichtsjahr (2024)	Max	31,50	31,47	31,30	31,42	31,02	31,00	31,04	30,50	30,64	31,02	31,28	31,33	30,94	31,13
	Mittel	31,38	31,39	31,22	31,25	30,78	30,80	30,71	30,42	30,46	30,87	31,03	31,25	30,74	30,96
	Min	31,32	31,31	31,12	31,06	30,59	30,60	30,47	30,32	30,26	30,67	30,83	31,19	30,55	30,81
Abweichung gegenüber Vorjahr (2024) – (2023)	Mittel	0,14	0,10	–0,06	0,07	–0,03	0,40	0,42	–0,31	–0,01	–0,03	–0,25	–0,14	0,09	0,02
Abweichung gegenüber 30-jährigen Monatsmitteln (2024) – (Ø 1995 bis 2024)	Mittel	0,13	0,10	–0,03	0,14	–0,10	0,14	0,16	–0,04	–0,02	0,13	0,06	0,15	0,06	0,07

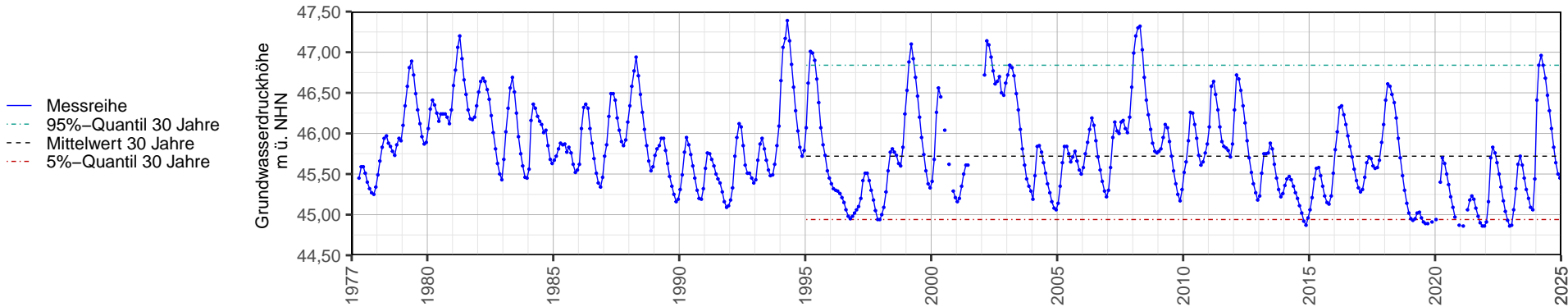
Messstelle: NHBF138
Baujahr: 1977

R: 562554 H: 5903377
MPH: 49.98 m ü. NHN

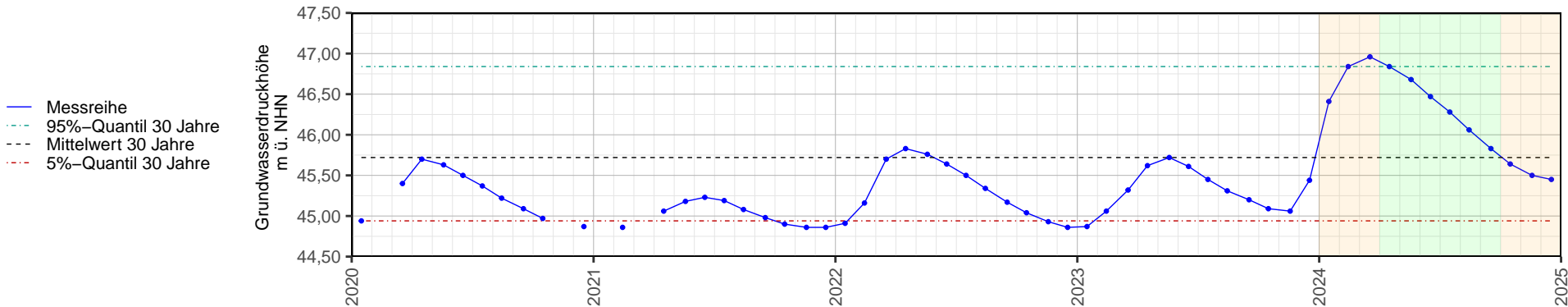
FOK: 45.8 m ü. NHN
FUK: 44.8 m ü. NHN

Grundwasserleiter:
Quartär

Darstellung gesamte Messreihe



Ausschnitt letzte 5 Jahre



Zeitraum	Parameter	Jan	Feb	Mrz	Apr	Mai	Jun	Jul	Aug	Sep	Okt	Nov	Dez	Ø Apr – Sep	Ø Jahr
Berichtsjahr (2024)	Max	46,64	47,04	47,05	46,90	46,79	46,57	46,37	46,18	45,94	45,73	45,56	45,49	46,46	46,35
	Mittel	46,41	46,84	46,96	46,84	46,68	46,47	46,28	46,06	45,83	45,64	45,50	45,45	46,36	46,25
	Min	46,01	46,65	46,85	46,78	46,58	46,38	46,19	45,94	45,73	45,56	45,44	45,42	46,27	46,13
Abweichung gegenüber Vorjahr (2024) – (2023)	Mittel	1,54	1,78	1,64	1,22	0,96	0,86	0,83	0,75	0,63	0,55	0,44	0,01	0,88	0,94
Abweichung gegenüber 30-jährigen Monatsmitteln (2024) – (Ø 1995 bis 2024)	Mittel	0,82	1,03	0,94	0,78	0,67	0,58	0,51	0,43	0,32	0,21	0,12	0,02	0,54	0,53

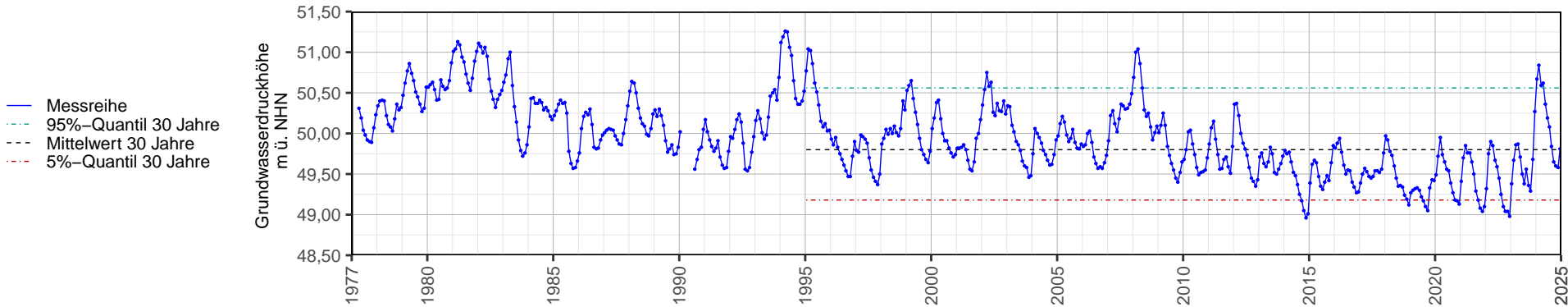
Messstelle: NHBF139
Baujahr: 1977

R: 559305 H: 5898090
MPH: 52.46 m ü. NHN

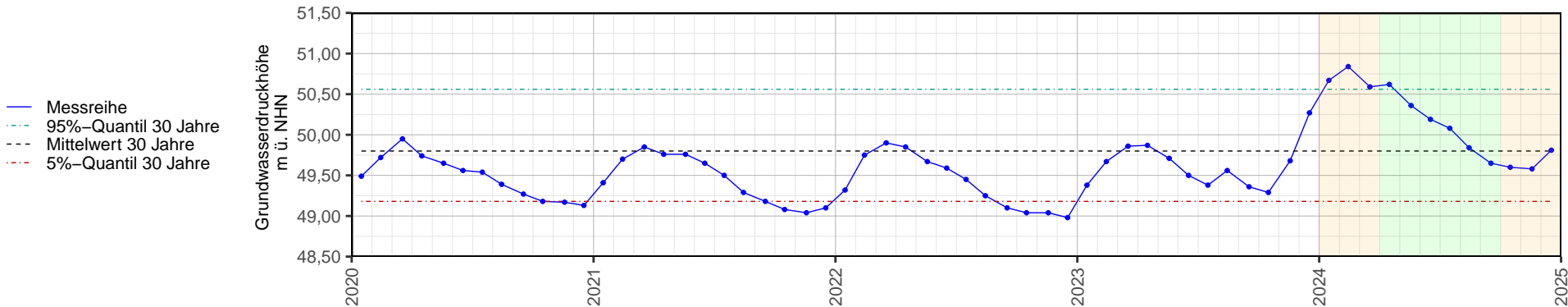
FOK: 49.3 m ü. NHN
FUK: 48.3 m ü. NHN

Grundwasserleiter:
Quartär

Darstellung gesamte Messreihe



Ausschnitt letzte 5 Jahre



Zeitraum	Parameter	Jan	Feb	Mrz	Apr	Mai	Jun	Jul	Aug	Sep	Okt	Nov	Dez	Ø Apr – Sep	Ø Jahr
Berichtsjahr (2024)	Max	50,76	50,94	50,73	50,80	50,48	50,28	50,24	49,94	49,73	49,64	49,67	49,93	50,24	50,26
	Mittel	50,67	50,84	50,59	50,62	50,36	50,19	50,08	49,84	49,65	49,60	49,58	49,81	50,12	50,15
	Min	50,58	50,66	50,51	50,48	50,26	50,11	49,94	49,74	49,59	49,57	49,55	49,69	50,02	50,06
Abweichung gegenüber Vorjahr (2024) – (2023)	Mittel	1,29	1,17	0,73	0,75	0,65	0,69	0,70	0,28	0,29	0,31	–0,10	–0,46	0,56	0,52
Abweichung gegenüber 30-jährigen Monatsmitteln (2024) – (Ø 1995 bis 2024)	Mittel	0,76	0,80	0,50	0,61	0,47	0,41	0,36	0,18	0,06	0,03	–0,03	0,10	0,35	0,35

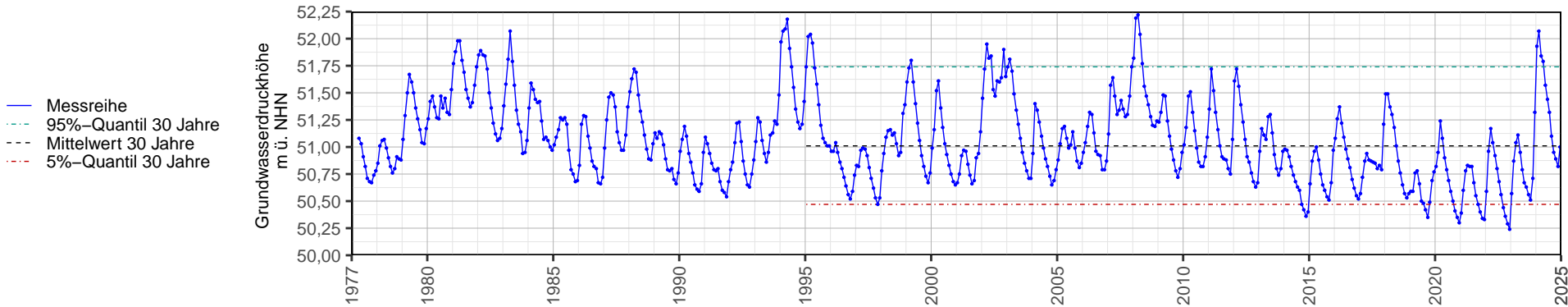
Messstelle: NHBF141
Baujahr: 1977

R: 558870 H: 5897266
MPH: 53.46 m ü. NHN

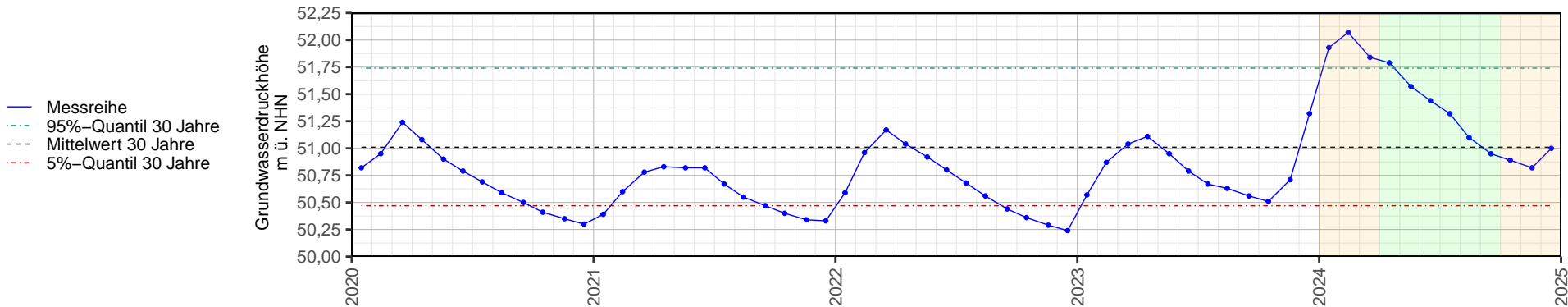
FOK: 47.2 m ü. NHN
FUK: 46.2 m ü. NHN

Grundwasserleiter:
Quartär

Darstellung gesamte Messreihe



Ausschnitt letzte 5 Jahre



Zeitraum	Parameter	Jan	Feb	Mrz	Apr	Mai	Jun	Jul	Aug	Sep	Okt	Nov	Dez	Ø Apr – Sep	Ø Jahr
Berichtsjahr (2024)	Max	51,99	52,16	52,04	51,96	51,66	51,58	51,49	51,19	51,01	50,94	50,91	51,08	51,48	51,50
	Mittel	51,93	52,07	51,84	51,79	51,57	51,44	51,32	51,10	50,95	50,89	50,82	51,00	51,36	51,39
	Min	51,84	51,90	51,75	51,66	51,51	51,35	51,20	51,01	50,90	50,85	50,79	50,93	51,27	51,31
Abweichung gegenüber Vorjahr (2024) – (2023)	Mittel	1,36	1,20	0,80	0,68	0,62	0,65	0,65	0,47	0,39	0,38	0,11	–0,32	0,57	0,58
Abweichung gegenüber 30-jährigen Monatsmitteln (2024) – (Ø 1995 bis 2024)	Mittel	0,85	0,82	0,51	0,51	0,40	0,39	0,37	0,23	0,16	0,14	0,05	0,12	0,34	0,38

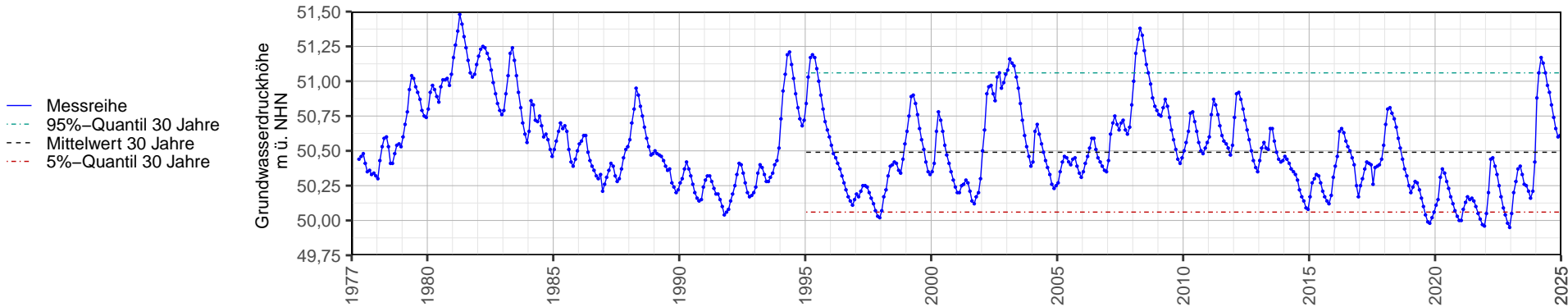
Messstelle: NHBF143
Baujahr: 1977

R: 557435 H: 5897016
MPH: 56.01 m ü. NHN

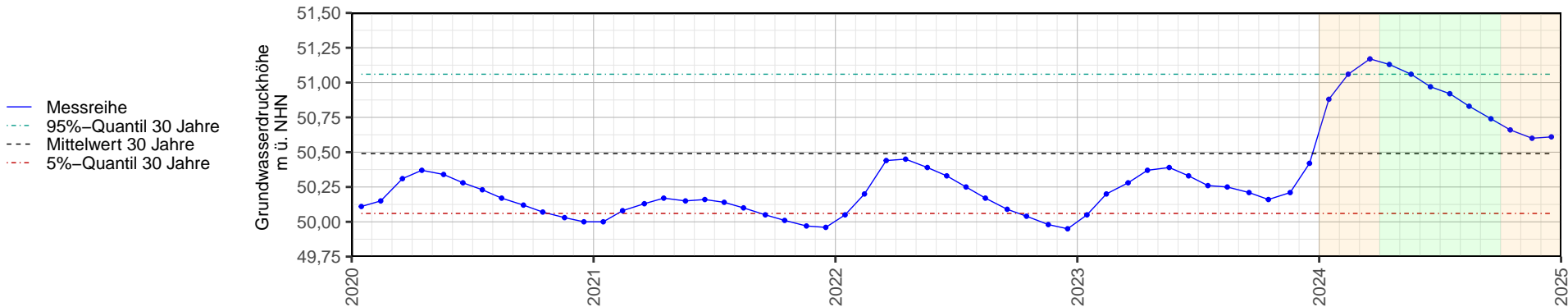
FOK: 49.8 m ü. NHN
FUK: 48.8 m ü. NHN

Grundwasserleiter:
Quartär

Darstellung gesamte Messreihe



Ausschnitt letzte 5 Jahre



Zeitraum	Parameter	Jan	Feb	Mrz	Apr	Mai	Jun	Jul	Aug	Sep	Okt	Nov	Dez	Ø Apr – Sep	Ø Jahr
Berichtsjahr (2024)	Max	50,96	51,16	51,19	51,15	51,12	51,01	50,95	50,88	50,78	50,70	50,63	50,65	50,98	50,93
	Mittel	50,88	51,06	51,17	51,13	51,06	50,97	50,92	50,83	50,74	50,66	50,60	50,61	50,94	50,89
	Min	50,72	50,96	51,15	51,11	51,02	50,93	50,89	50,78	50,70	50,63	50,57	50,58	50,91	50,84
Abweichung gegenüber Vorjahr (2024) – (2023)	Mittel	0,83	0,86	0,89	0,76	0,67	0,64	0,66	0,58	0,53	0,50	0,39	0,19	0,64	0,63
Abweichung gegenüber 30-jährigen Monatsmitteln (2024) – (Ø 1995 bis 2024)	Mittel	0,44	0,53	0,56	0,49	0,45	0,41	0,41	0,37	0,33	0,30	0,26	0,25	0,41	0,40

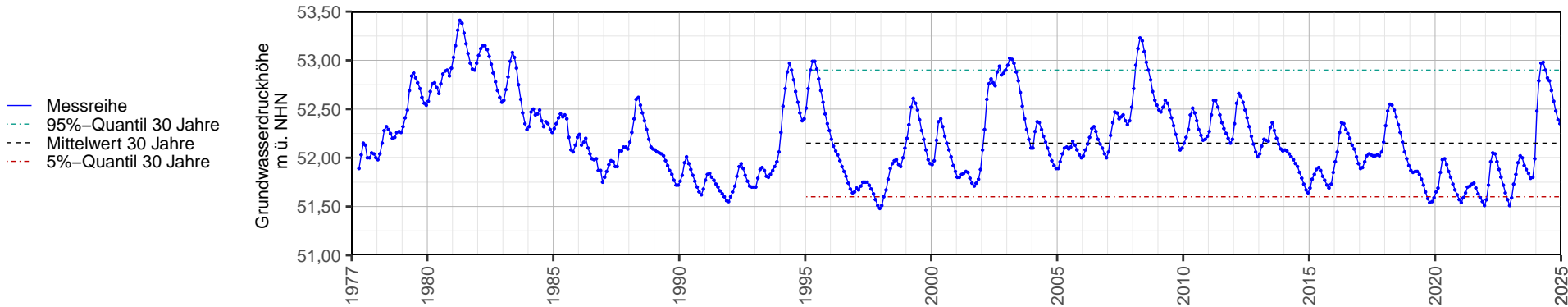
Messstelle: NHBF144
Baujahr: 1977

R: 556482 H: 5896663
MPH: 57.66 m ü. NHN

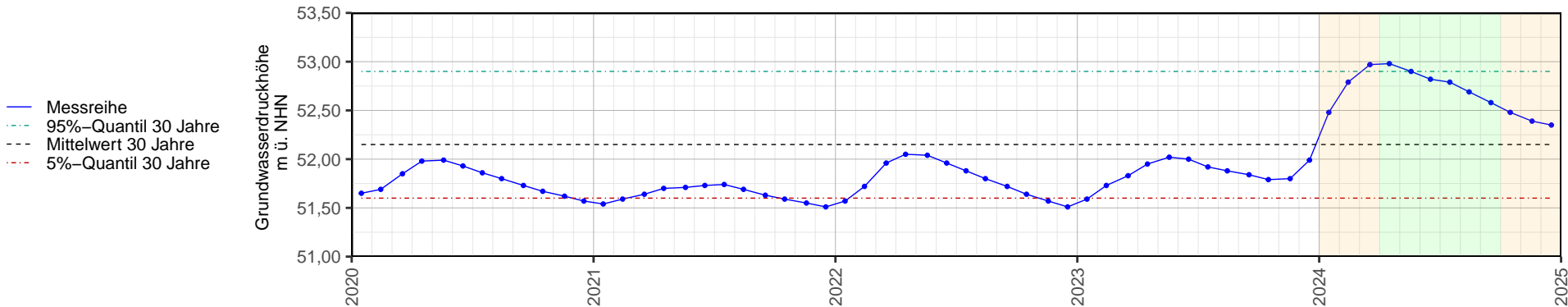
FOK: 51.6 m ü. NHN
FUK: 50.6 m ü. NHN

Grundwasserleiter:
Quartär

Darstellung gesamte Messreihe



Ausschnitt letzte 5 Jahre



Zeitraum	Parameter	Jan	Feb	Mrz	Apr	Mai	Jun	Jul	Aug	Sep	Okt	Nov	Dez	Ø Apr – Sep	Ø Jahr
Berichtsjahr (2024)	Max	52,64	52,91	53,01	53,01	52,97	52,85	52,84	52,74	52,63	52,53	52,43	52,37	52,84	52,74
	Mittel	52,48	52,79	52,97	52,98	52,90	52,82	52,79	52,69	52,58	52,48	52,39	52,35	52,79	52,69
	Min	52,26	52,65	52,92	52,95	52,86	52,78	52,74	52,63	52,53	52,43	52,35	52,34	52,75	52,62
Abweichung gegenüber Vorjahr (2024) – (2023)	Mittel	0,89	1,06	1,14	1,03	0,88	0,82	0,87	0,81	0,74	0,69	0,59	0,36	0,85	0,83
Abweichung gegenüber 30-jährigen Monatsmitteln (2024) – (Ø 1995 bis 2024)	Mittel	0,43	0,64	0,72	0,67	0,60	0,56	0,58	0,53	0,49	0,45	0,40	0,36	0,57	0,54

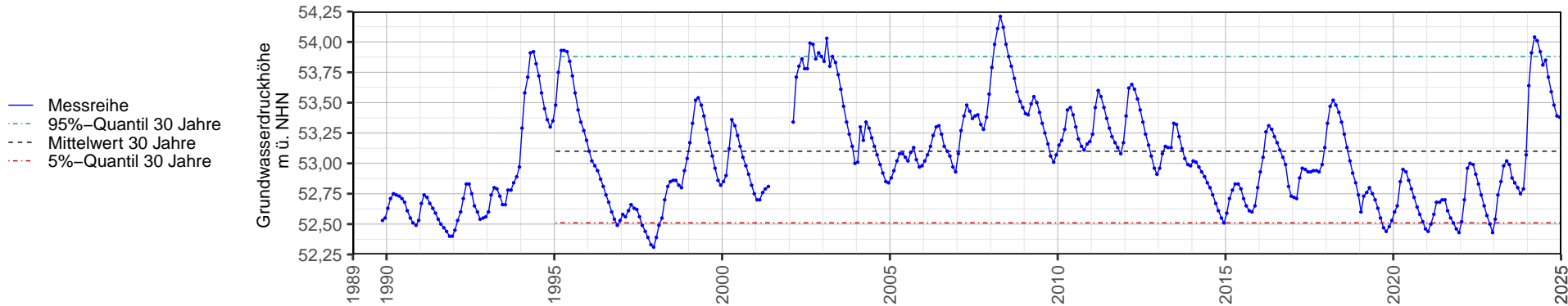
Messstelle: NHBF145A
Baujahr: 1989

R: 555407 H: 5896110
MPH: 58.33 m ü. NHN

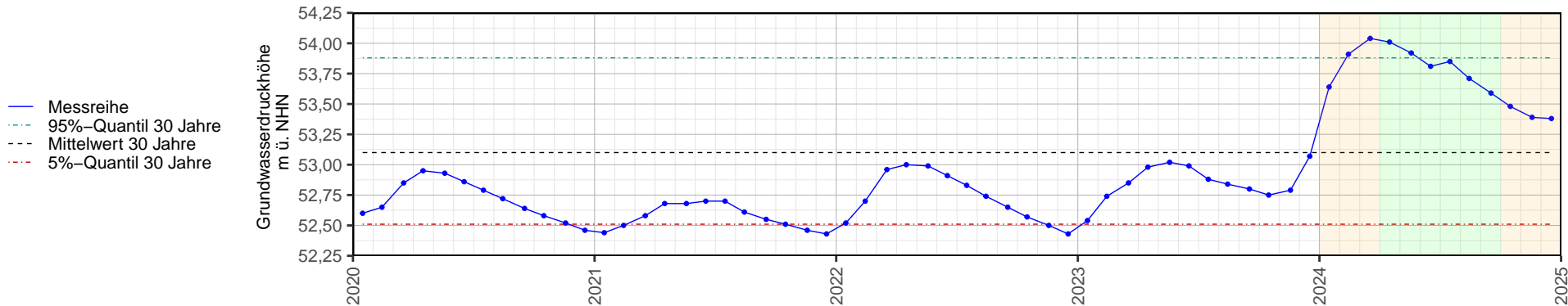
FOK: 48.4 m ü. NHN
FUK: 47.4 m ü. NHN

Grundwasserleiter:
Quartär

Darstellung gesamte Messreihe



Ausschnitt letzte 5 Jahre



Zeitraum	Parameter	Jan	Feb	Mrz	Apr	Mai	Jun	Jul	Aug	Sep	Okt	Nov	Dez	Ø Apr – Sep	Ø Jahr
Berichtsjahr (2024)	Max	53,75	54,04	54,06	54,05	53,99	53,86	53,90	53,78	53,65	53,54	53,43	53,42	53,87	53,79
	Mittel	53,64	53,91	54,04	54,01	53,92	53,81	53,85	53,71	53,59	53,48	53,39	53,38	53,81	53,73
	Min	53,47	53,76	54,01	53,98	53,86	53,77	53,78	53,65	53,53	53,44	53,35	53,35	53,76	53,66
Abweichung gegenüber Vorjahr (2024) – (2023)	Mittel	1,10	1,17	1,19	1,03	0,90	0,82	0,97	0,87	0,79	0,73	0,60	0,31	0,89	0,88
Abweichung gegenüber 30-jährigen Monatsmitteln (2024) – (Ø 1995 bis 2024)	Mittel	0,64	0,79	0,83	0,74	0,67	0,60	0,70	0,62	0,57	0,52	0,47	0,46	0,64	0,63

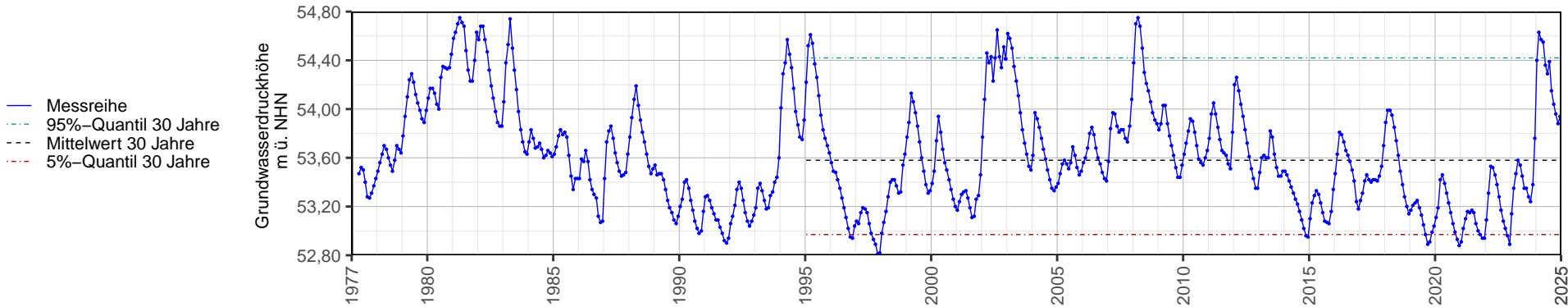
Messstelle: NHBF146
Baujahr: 1977

R: 554737 H: 5895631
MPH: 56.37 m ü. NHN

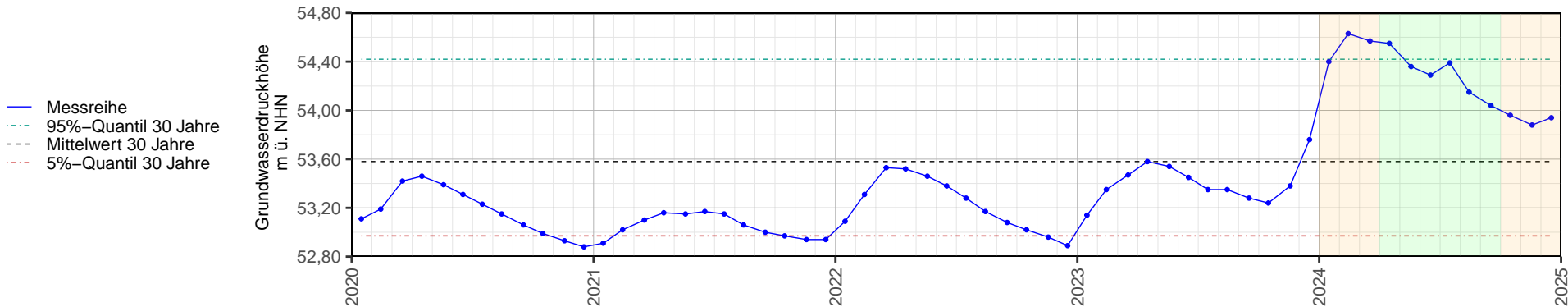
FOK: 52.2 m ü. NHN
FUK: 51.2 m ü. NHN

Grundwasserleiter:
Quartär

Darstellung gesamte Messreihe



Ausschnitt letzte 5 Jahre



Zeitraum	Parameter	Jan	Feb	Mrz	Apr	Mai	Jun	Jul	Aug	Sep	Okt	Nov	Dez	Ø Apr – Sep	Ø Jahr
Berichtsjahr (2024)	Max	54,50	54,72	54,67	54,64	54,45	54,60	54,67	54,22	54,12	54,06	53,92	53,99	54,45	54,38
	Mittel	54,40	54,63	54,57	54,55	54,36	54,29	54,39	54,15	54,04	53,96	53,88	53,94	54,30	54,26
	Min	54,16	54,47	54,52	54,44	54,32	54,20	54,23	54,07	53,98	53,91	53,85	53,91	54,21	54,17
Abweichung gegenüber Vorjahr (2024) – (2023)	Mittel	1,26	1,28	1,10	0,97	0,82	0,84	1,04	0,80	0,76	0,72	0,50	0,18	0,88	0,85
Abweichung gegenüber 30-jährigen Monatsmitteln (2024) – (Ø 1995 bis 2024)	Mittel	0,83	0,94	0,79	0,77	0,64	0,65	0,81	0,63	0,60	0,57	0,50	0,51	0,69	0,68

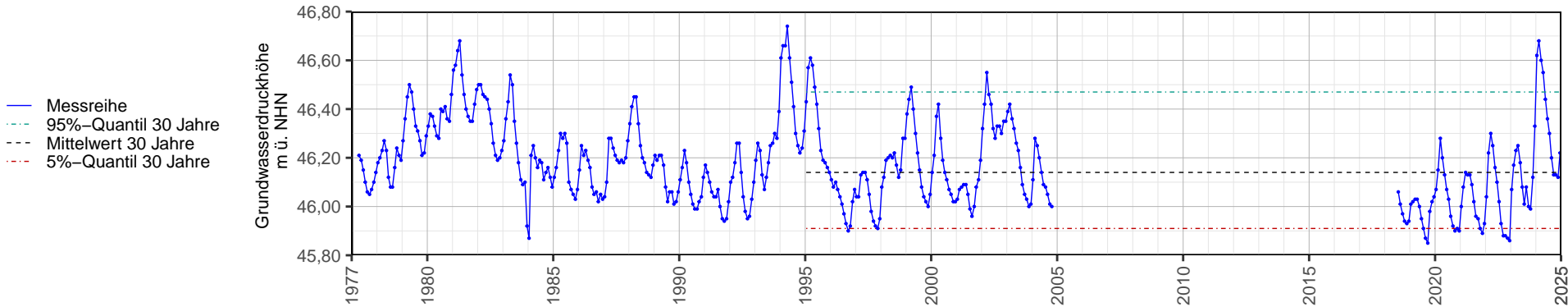
Messstelle: NHBF148
Baujahr: 1977

R: 558107 H: 5898310
MPH: 49.89 m ü. NHN

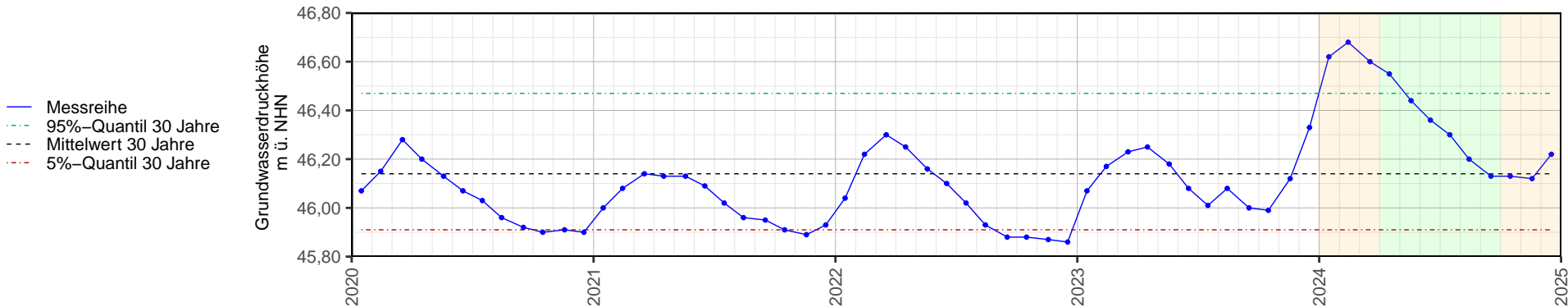
FOK: 46.6 m ü. NHN
FUK: 45.6 m ü. NHN

Grundwasserleiter:
Quartär

Darstellung gesamte Messreihe



Ausschnitt letzte 5 Jahre



Zeitraum	Parameter	Jan	Feb	Mrz	Apr	Mai	Jun	Jul	Aug	Sep	Okt	Nov	Dez	Ø Apr – Sep	Ø Jahr
Berichtsjahr (2024)	Max	46,64	46,74	46,69	46,59	46,50	46,41	46,36	46,25	46,15	46,15	46,18	46,25	46,38	46,41
	Mittel	46,62	46,68	46,60	46,55	46,44	46,36	46,30	46,20	46,13	46,13	46,12	46,22	46,33	46,36
	Min	46,56	46,60	46,55	46,50	46,40	46,32	46,25	46,16	46,11	46,11	46,10	46,18	46,29	46,32
Abweichung gegenüber Vorjahr (2024) – (2023)	Mittel	0,55	0,51	0,37	0,30	0,26	0,28	0,29	0,12	0,13	0,14	0,00	–0,11	0,23	0,23
Abweichung gegenüber 30-jährigen Monatsmitteln (2024) – (Ø 1995 bis 2024)	Mittel	0,44	0,43	0,31	0,28	0,23	0,20	0,20	0,14	0,11	0,11	0,08	0,14	0,20	0,22

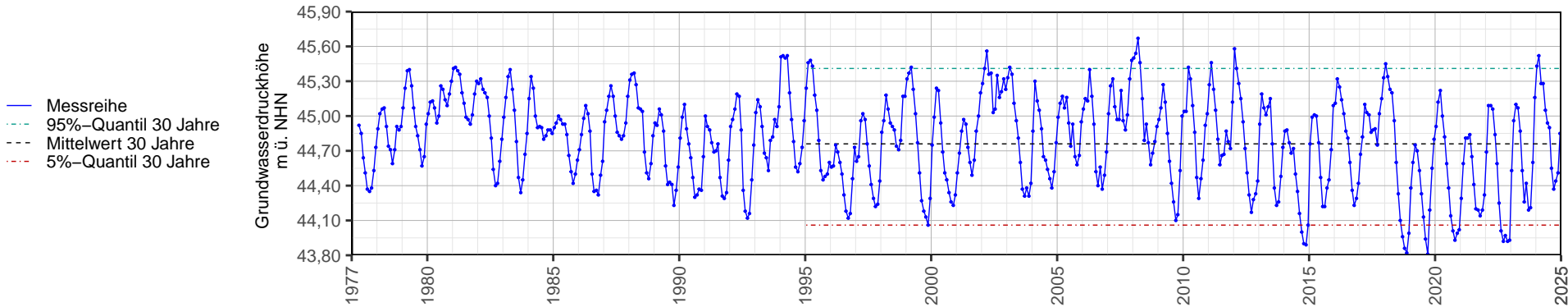
Messstelle: NHBF149
Baujahr: 1977

R: 556544 H: 5899814
MPH: 46.71 m ü. NHN

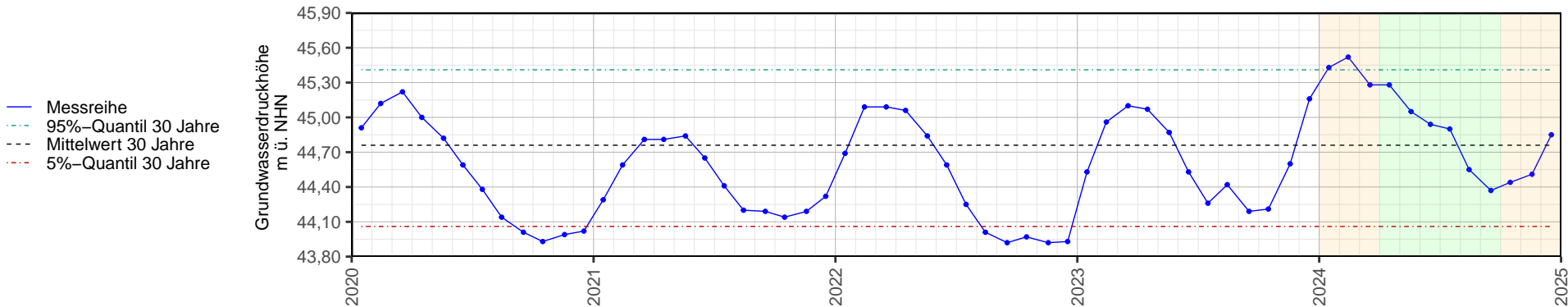
FOK: 43.9 m ü. NHN
FUK: 42.9 m ü. NHN

Grundwasserleiter:
Quartär

Darstellung gesamte Messreihe



Ausschnitt letzte 5 Jahre



Zeitraum	Parameter	Jan	Feb	Mrz	Apr	Mai	Jun	Jul	Aug	Sep	Okt	Nov	Dez	Ø Apr – Sep	Ø Jahr
Berichtsjahr (2024)	Max	45,55	45,63	45,43	45,49	45,16	45,08	45,20	44,69	44,43	44,51	44,73	44,90	45,01	45,07
	Mittel	45,43	45,52	45,28	45,28	45,05	44,94	44,90	44,55	44,37	44,44	44,51	44,85	44,85	44,93
	Min	45,35	45,33	45,23	45,17	44,97	44,84	44,70	44,42	44,31	44,32	44,43	44,75	44,74	44,82
Abweichung gegenüber Vorjahr (2024) – (2023)	Mittel	0,90	0,56	0,18	0,21	0,18	0,41	0,64	0,13	0,18	0,23	–0,09	–0,31	0,29	0,27
Abweichung gegenüber 30-jährigen Monatsmitteln (2024) – (Ø 1995 bis 2024)	Mittel	0,47	0,41	0,11	0,19	0,10	0,19	0,31	0,10	0,00	0,04	–0,01	0,13	0,15	0,17

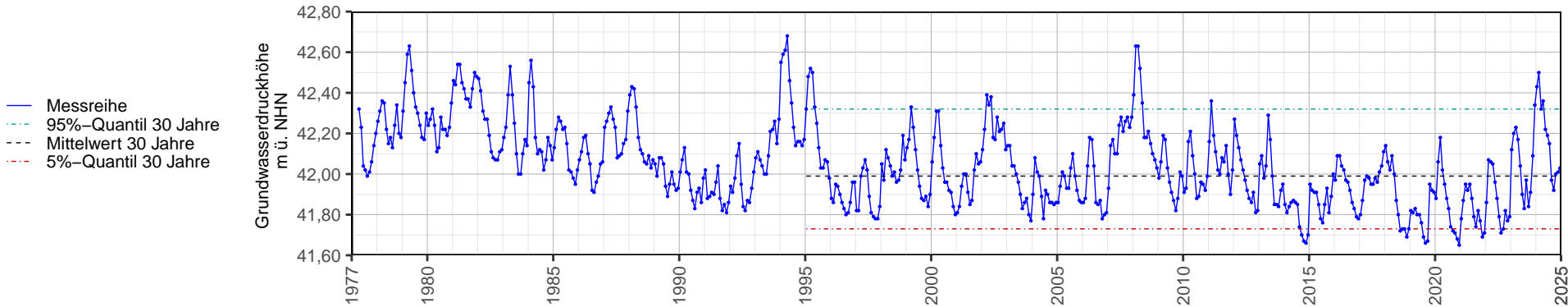
Messstelle: NHBF155
Baujahr: 1977

R: 559115 H: 5900499
MPH: 44.15 m ü. NHN

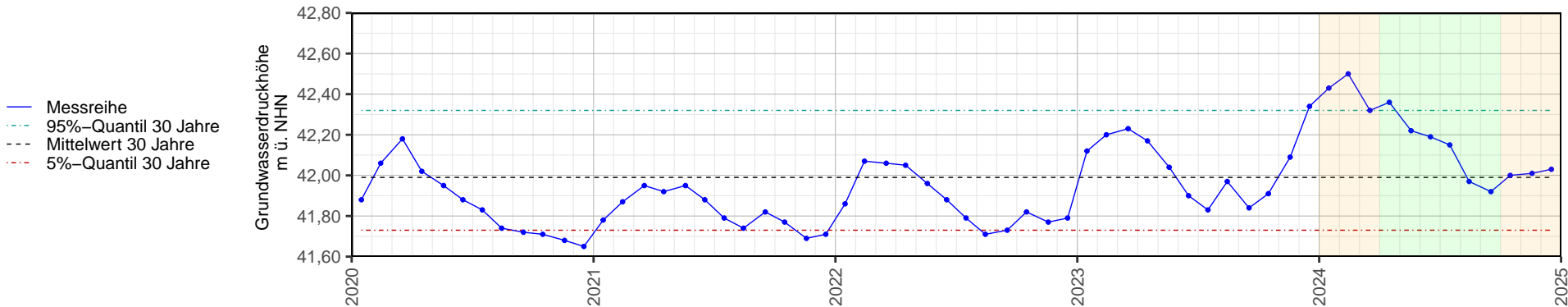
FOK: 40.1 m ü. NHN
FUK: 39.1 m ü. NHN

Grundwasserleiter:
Quartär

Darstellung gesamte Messreihe



Ausschnitt letzte 5 Jahre



Zeitraum	Parameter	Jan	Feb	Mrz	Apr	Mai	Jun	Jul	Aug	Sep	Okt	Nov	Dez	Ø Apr – Sep	Ø Jahr
Berichtsjahr (2024)	Max	42,63	42,62	42,44	42,49	42,28	42,31	42,31	42,03	41,96	42,05	42,12	42,10	42,23	42,28
	Mittel	42,43	42,50	42,32	42,36	42,22	42,19	42,15	41,97	41,92	42,00	42,01	42,03	42,13	42,17
	Min	42,34	42,32	42,28	42,29	42,17	42,12	42,04	41,92	41,88	41,92	41,97	41,98	42,07	42,10
Abweichung gegenüber Vorjahr (2024) – (2023)	Mittel	0,31	0,30	0,09	0,19	0,18	0,29	0,32	0,00	0,08	0,09	–0,08	–0,31	0,17	0,12
Abweichung gegenüber 30-jährigen Monatsmitteln (2024) – (Ø 1995 bis 2024)	Mittel	0,42	0,43	0,20	0,26	0,17	0,21	0,21	0,06	0,02	0,08	0,10	0,10	0,15	0,18

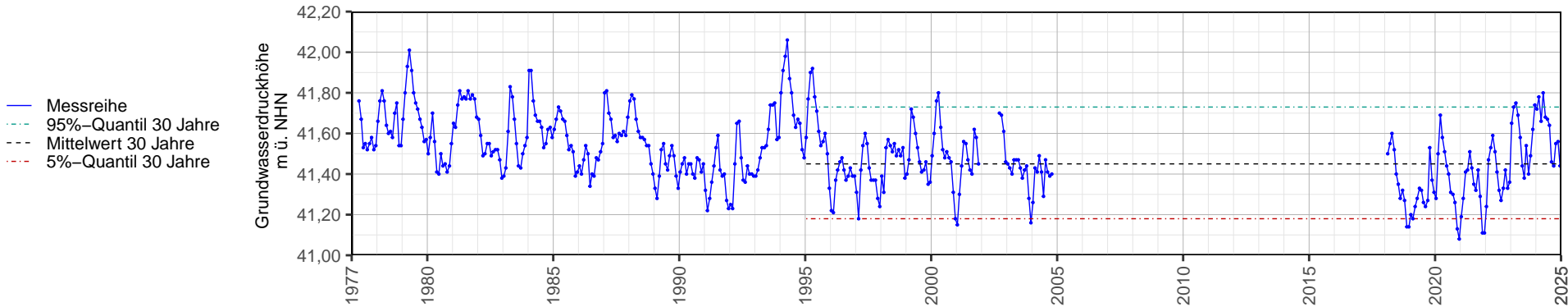
Messstelle: NHBF156
Baujahr: 1977

R: 558959 H: 5900505
MPH: 43.85 m ü. NHN

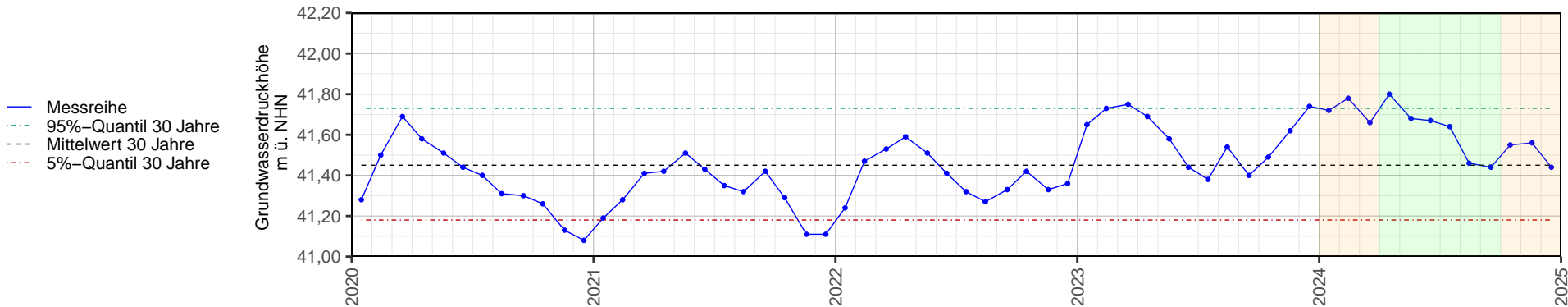
FOK: 39.9 m ü. NHN
FUK: 38.9 m ü. NHN

Grundwasserleiter:
Quartär

Darstellung gesamte Messreihe



Ausschnitt letzte 5 Jahre



Zeitraum	Parameter	Jan	Feb	Mrz	Apr	Mai	Jun	Jul	Aug	Sep	Okt	Nov	Dez	Ø Apr – Sep	Ø Jahr
Berichtsjahr (2024)	Max	41,97	41,89	41,74	41,91	41,77	41,84	41,87	41,51	41,49	41,63	41,64	41,57	41,73	41,74
	Mittel	41,72	41,78	41,66	41,80	41,68	41,67	41,64	41,46	41,44	41,55	41,56	41,44	41,62	41,62
	Min	41,62	41,60	41,63	41,69	41,62	41,60	41,52	41,41	41,38	41,45	41,52	41,37	41,54	41,53
Abweichung gegenüber Vorjahr (2024) – (2023)	Mittel	0,07	0,05	–0,09	0,11	0,10	0,23	0,26	–0,08	0,04	0,06	–0,06	–0,30	0,12	0,04
Abweichung gegenüber 30-jährigen Monatsmitteln (2024) – (Ø 1995 bis 2024)	Mittel	0,35	0,33	0,11	0,21	0,14	0,19	0,20	0,07	0,01	0,10	0,19	0,13	0,14	0,17

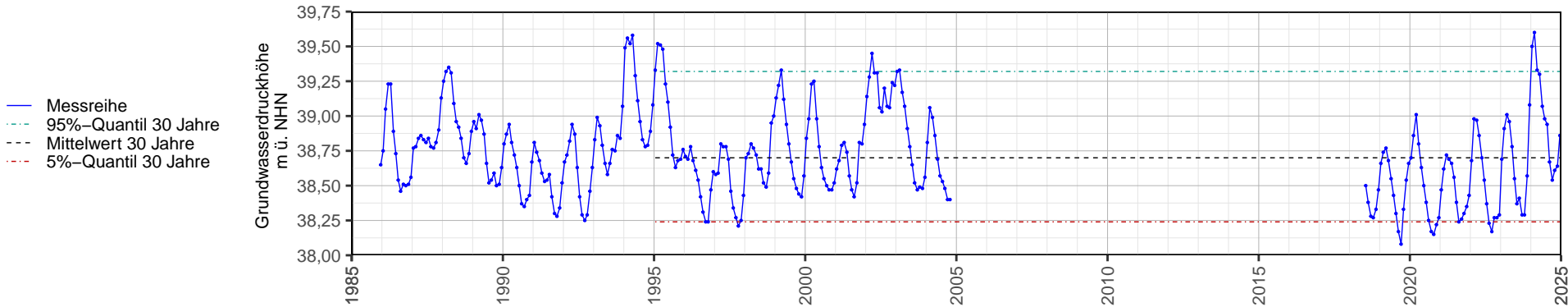
Messstelle: NHBF157A
Baujahr: 1985

R: 559725 H: 5901498
MPH: 41.63 m ü. NHN

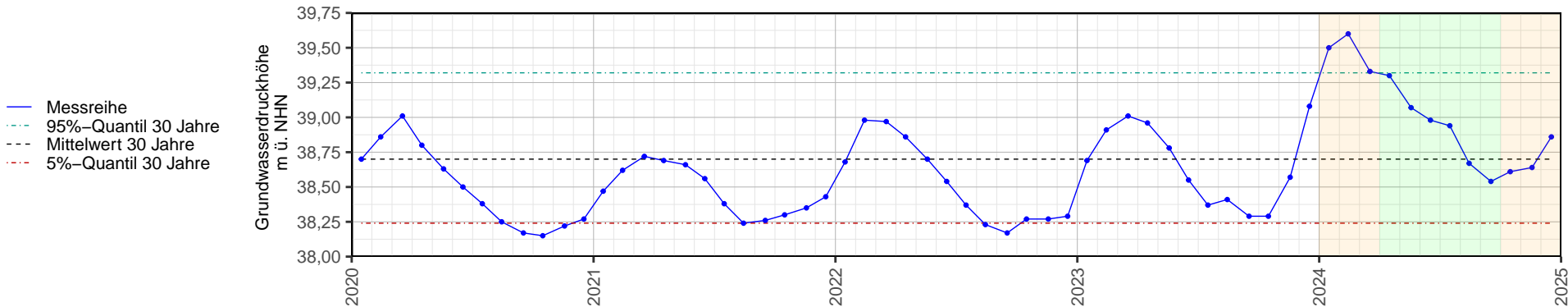
FOK: 37.4 m ü. NHN
FUK: 36.4 m ü. NHN

Grundwasserleiter:
Quartär

Darstellung gesamte Messreihe



Ausschnitt letzte 5 Jahre



Zeitraum	Parameter	Jan	Feb	Mrz	Apr	Mai	Jun	Jul	Aug	Sep	Okt	Nov	Dez	Ø Apr – Sep	Ø Jahr
Berichtsjahr (2024)	Max	39,61	39,71	39,52	39,47	39,18	39,10	39,11	38,78	38,58	38,66	38,79	38,89	39,04	39,12
	Mittel	39,50	39,60	39,33	39,30	39,07	38,98	38,94	38,67	38,54	38,61	38,64	38,86	38,92	39,00
	Min	39,41	39,39	39,23	39,18	38,98	38,91	38,79	38,58	38,52	38,52	38,61	38,81	38,83	38,91
Abweichung gegenüber Vorjahr (2024) – (2023)	Mittel	0,81	0,69	0,32	0,34	0,29	0,43	0,57	0,26	0,25	0,32	0,07	–0,22	0,36	0,34
Abweichung gegenüber 30-jährigen Monatsmitteln (2024) – (Ø 1995 bis 2024)	Mittel	0,63	0,61	0,29	0,34	0,24	0,29	0,37	0,20	0,14	0,16	0,10	0,19	0,27	0,30

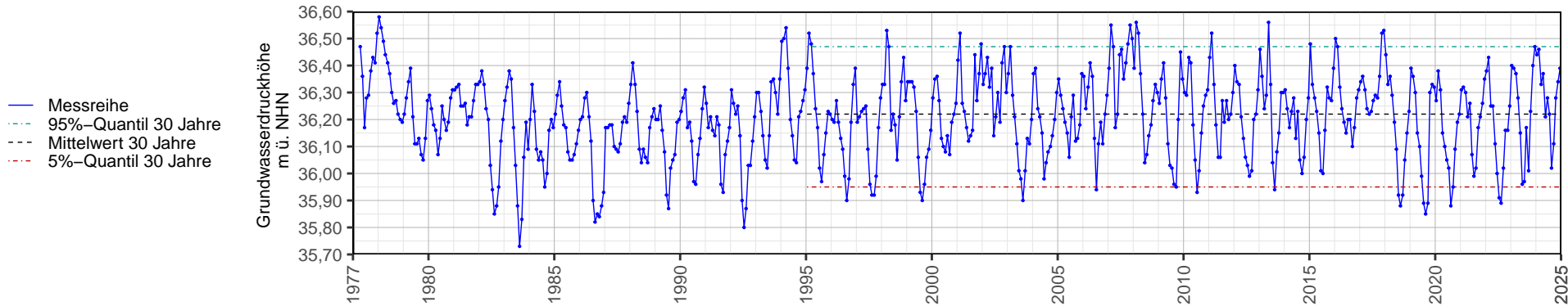
Messstelle: NHBF158
Baujahr: 1977

R: 559466 H: 5901628
MPH: 37.5 m ü. NHN

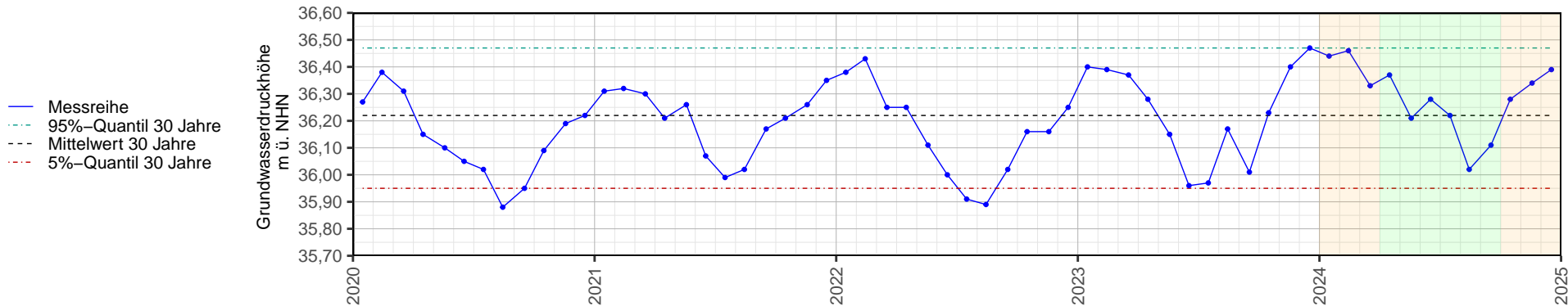
FOK: 33.7 m ü. NHN
FUK: 32.7 m ü. NHN

Grundwasserleiter:
Quartär

Darstellung gesamte Messreihe



Ausschnitt letzte 5 Jahre



Zeitraum	Parameter	Jan	Feb	Mrz	Apr	Mai	Jun	Jul	Aug	Sep	Okt	Nov	Dez	Ø Apr – Sep	Ø Jahr
Berichtsjahr (2024)	Max	36,60	36,56	36,38	36,54	36,45	36,44	36,50	36,10	36,23	36,39	36,55	36,49	36,38	36,44
	Mittel	36,44	36,46	36,33	36,37	36,21	36,28	36,22	36,02	36,11	36,28	36,34	36,39	36,20	36,29
	Min	36,37	36,36	36,28	36,26	36,09	36,17	36,06	35,96	35,95	36,20	36,24	36,33	36,08	36,19
Abweichung gegenüber Vorjahr (2024) – (2023)	Mittel	0,04	0,07	–0,04	0,09	0,06	0,32	0,25	–0,15	0,10	0,05	–0,06	–0,08	0,11	0,06
Abweichung gegenüber 30-jährigen Monatsmitteln (2024) – (Ø 1995 bis 2024)	Mittel	0,08	0,08	0,00	0,10	0,01	0,18	0,15	–0,04	0,01	0,08	0,06	0,07	0,07	0,07

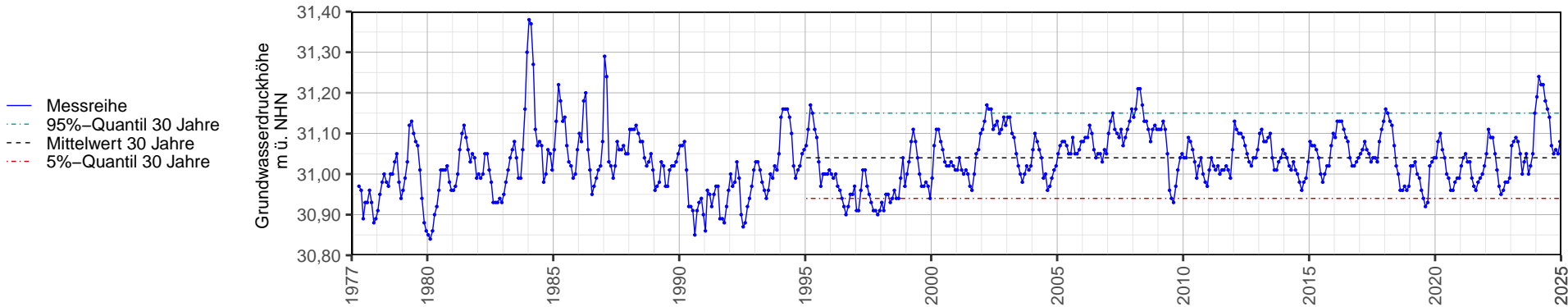
Messstelle: NHBF160
Baujahr: 1977

R: 559482 H: 5902731
MPH: 32.55 m ü. NHN

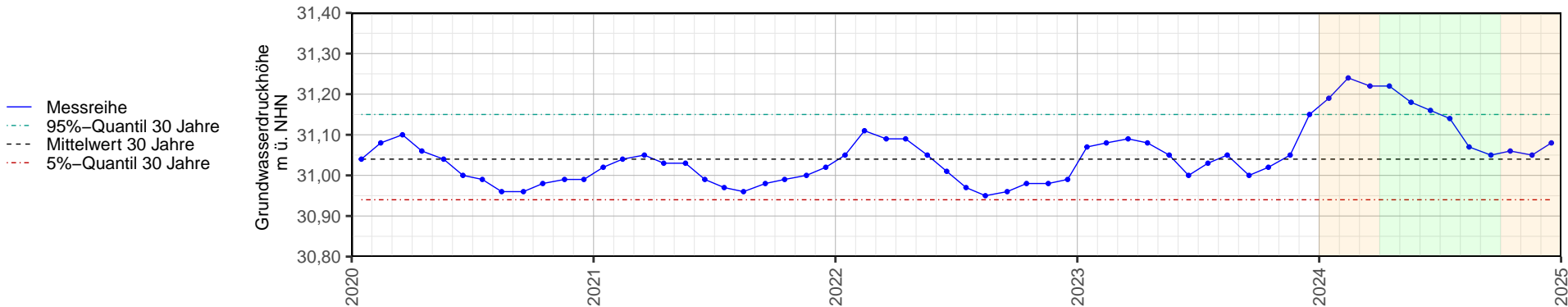
FOK: 28.5 m ü. NHN
FUK: 27.5 m ü. NHN

Grundwasserleiter:
Quartär

Darstellung gesamte Messreihe



Ausschnitt letzte 5 Jahre



Zeitraum	Parameter	Jan	Feb	Mrz	Apr	Mai	Jun	Jul	Aug	Sep	Okt	Nov	Dez	Ø Apr – Sep	Ø Jahr
Berichtsjahr (2024)	Max	31,24	31,26	31,23	31,26	31,22	31,20	31,22	31,10	31,08	31,10	31,09	31,10	31,18	31,18
	Mittel	31,19	31,24	31,22	31,22	31,18	31,16	31,14	31,07	31,05	31,06	31,05	31,08	31,14	31,14
	Min	31,16	31,19	31,21	31,20	31,14	31,14	31,10	31,04	31,03	31,04	31,03	31,06	31,11	31,11
Abweichung gegenüber Vorjahr (2024) – (2023)	Mittel	0,12	0,16	0,13	0,14	0,13	0,16	0,11	0,02	0,05	0,04	0,00	–0,07	0,10	0,08
Abweichung gegenüber 30-jährigen Monatsmitteln (2024) – (Ø 1995 bis 2024)	Mittel	0,13	0,16	0,13	0,14	0,12	0,13	0,12	0,07	0,05	0,04	0,02	0,04	0,11	0,10

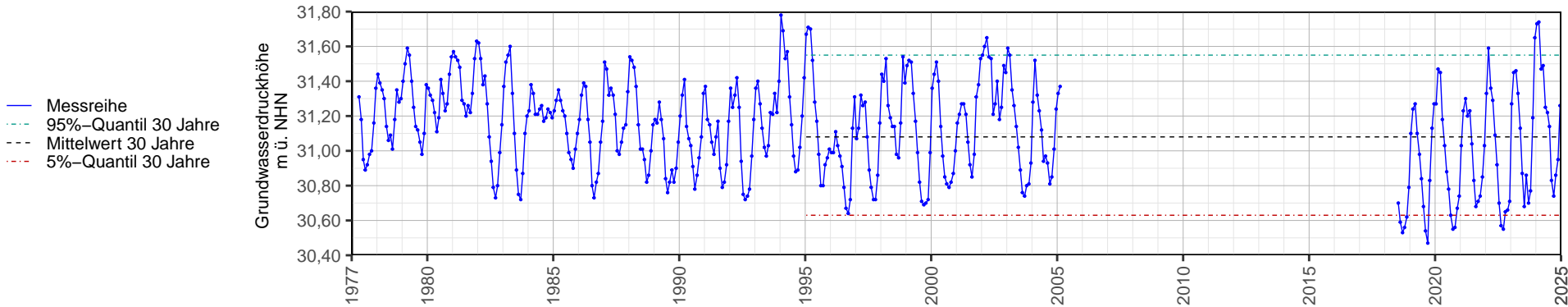
Messstelle: NHBF162
Baujahr: 1977

R: 558773 H: 5902632
MPH: 33.39 m ü. NHN

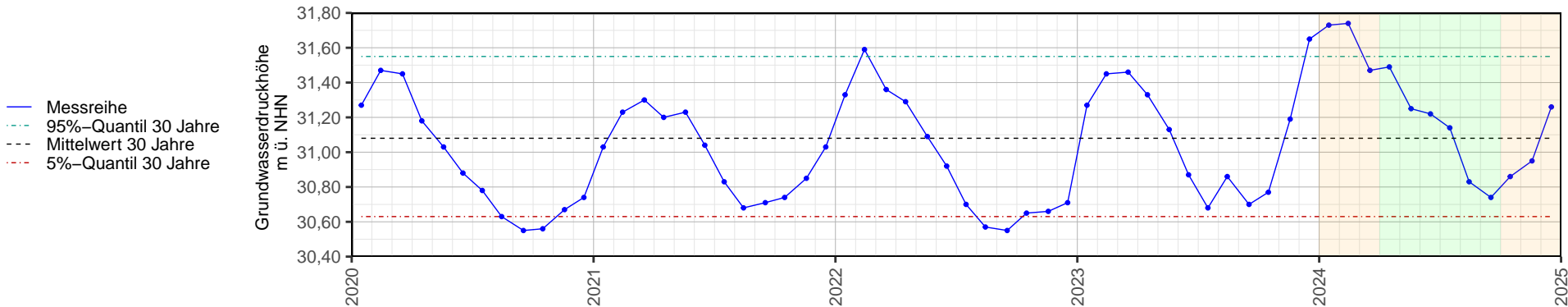
FOK: 29.4 m ü. NHN
FUK: 28.4 m ü. NHN

Grundwasserleiter:
Quartär

Darstellung gesamte Messreihe



Ausschnitt letzte 5 Jahre



Zeitraum	Parameter	Jan	Feb	Mrz	Apr	Mai	Jun	Jul	Aug	Sep	Okt	Nov	Dez	Ø Apr – Sep	Ø Jahr
Berichtsjahr (2024)	Max	31,96	31,89	31,62	31,73	31,41	31,43	31,40	30,94	30,79	30,91	31,19	31,33	31,28	31,38
	Mittel	31,73	31,74	31,47	31,49	31,25	31,22	31,14	30,83	30,74	30,86	30,95	31,26	31,11	31,22
	Min	31,58	31,56	31,40	31,35	31,14	31,12	30,95	30,75	30,71	30,72	30,88	31,20	31,00	31,11
Abweichung gegenüber Vorjahr (2024) – (2023)	Mittel	0,46	0,29	0,01	0,16	0,12	0,35	0,46	–0,03	0,04	0,09	–0,24	–0,39	0,18	0,11
Abweichung gegenüber 30-jährigen Monatsmitteln (2024) – (Ø 1995 bis 2024)	Mittel	0,40	0,32	0,06	0,20	0,08	0,20	0,26	0,04	0,00	0,02	–0,04	0,12	0,13	0,14

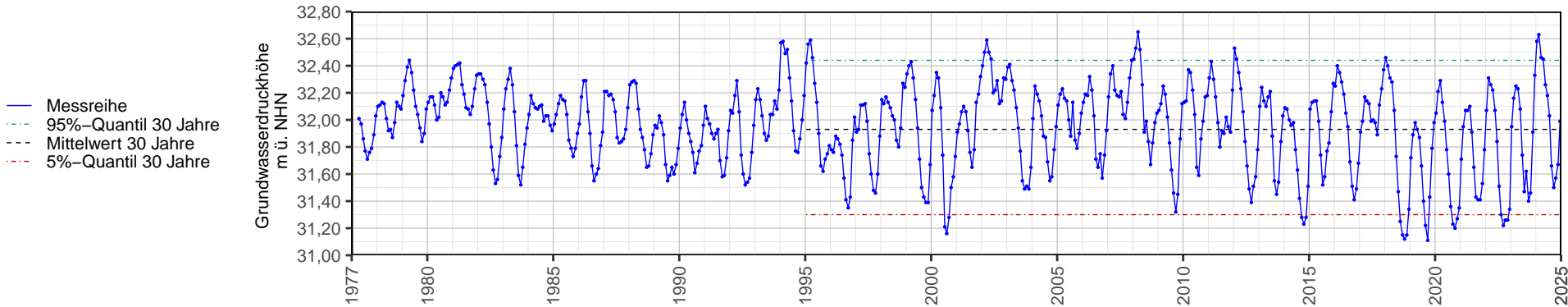
Messstelle: NHBF163
Baujahr: 1977

R: 558572 H: 5902699
MPH: 33.74 m ü. NHN

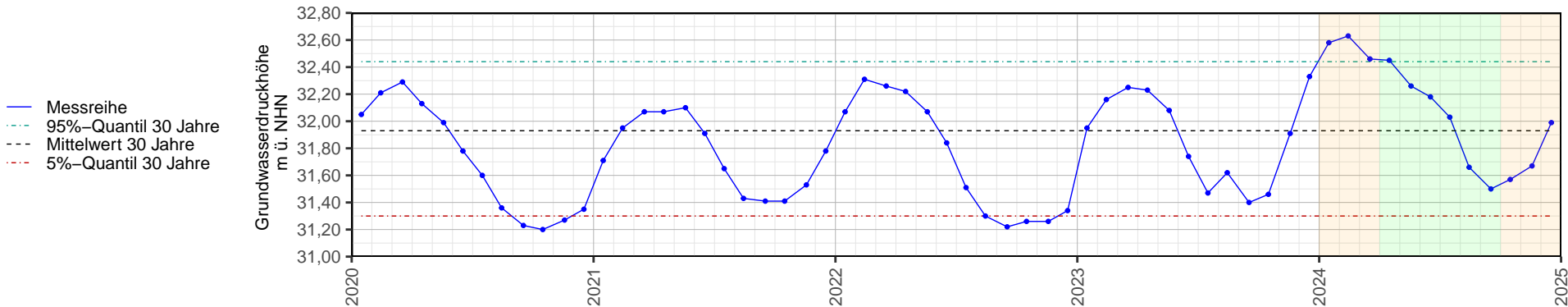
FOK: 29.6 m ü. NHN
FUK: 28.6 m ü. NHN

Grundwasserleiter:
Quartär

Darstellung gesamte Messreihe



Ausschnitt letzte 5 Jahre



Zeitraum	Parameter	Jan	Feb	Mrz	Apr	Mai	Jun	Jul	Aug	Sep	Okt	Nov	Dez	Ø Apr – Sep	Ø Jahr
Berichtsjahr (2024)	Max	32,68	32,71	32,57	32,60	32,35	32,35	32,28	31,80	31,57	31,63	31,91	32,05	32,16	32,21
	Mittel	32,58	32,63	32,46	32,45	32,26	32,18	32,03	31,66	31,50	31,57	31,67	31,99	32,01	32,08
	Min	32,52	32,51	32,41	32,35	32,16	32,07	31,82	31,54	31,45	31,47	31,58	31,92	31,90	31,98
Abweichung gegenüber Vorjahr (2024) – (2023)	Mittel	0,63	0,47	0,21	0,22	0,18	0,44	0,56	0,04	0,10	0,11	–0,24	–0,34	0,25	0,20
Abweichung gegenüber 30-jährigen Monatsmitteln (2024) – (Ø 1995 bis 2024)	Mittel	0,44	0,40	0,20	0,24	0,16	0,26	0,28	0,04	–0,06	–0,05	–0,10	0,05	0,15	0,15

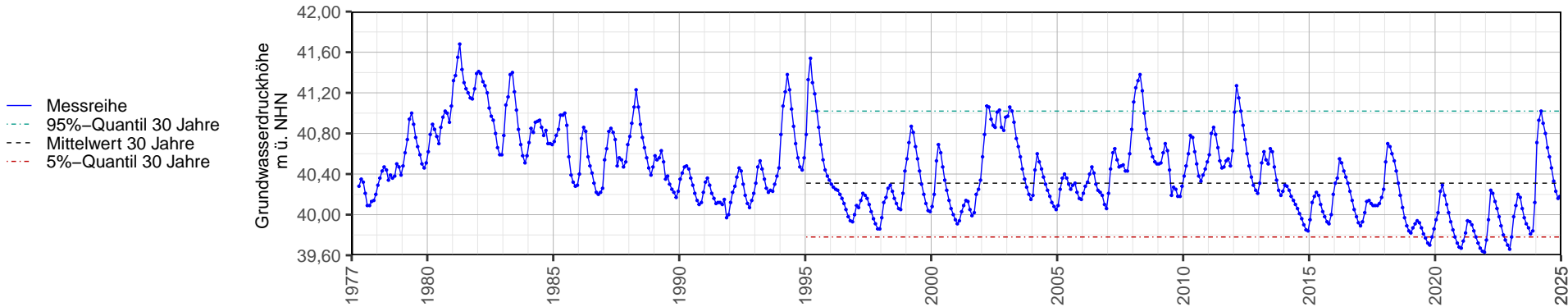
Messstelle: NHBF165
Baujahr: 1977

R: 557656 H: 5902718
MPH: 44.6 m ü. NHN

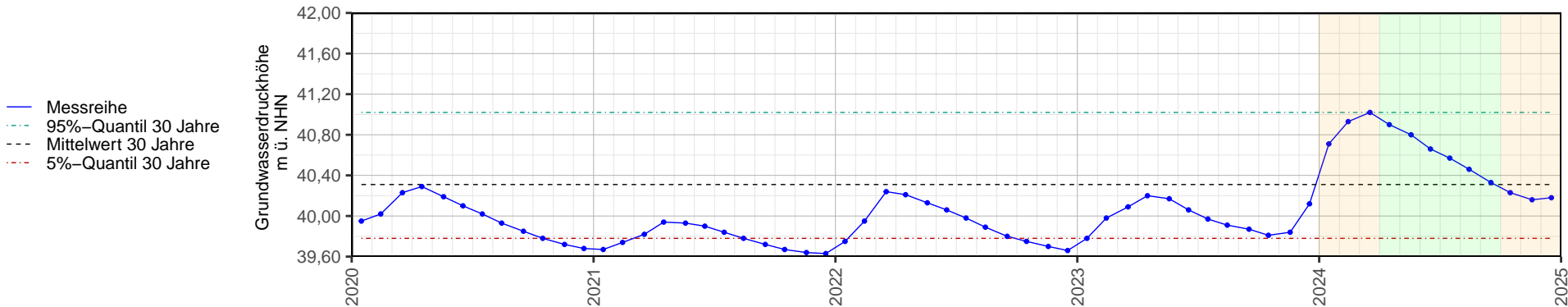
FOK: 40.4 m ü. NHN
FUK: 39.4 m ü. NHN

Grundwasserleiter:
Quartär

Darstellung gesamte Messreihe



Ausschnitt letzte 5 Jahre



Zeitraum	Parameter	Jan	Feb	Mrz	Apr	Mai	Jun	Jul	Aug	Sep	Okt	Nov	Dez	Ø Apr – Sep	Ø Jahr
Berichtsjahr (2024)	Max	40,80	41,06	41,09	40,94	40,87	40,72	40,60	40,52	40,39	40,27	40,19	40,22	40,67	40,64
	Mittel	40,71	40,93	41,02	40,90	40,80	40,66	40,57	40,46	40,33	40,23	40,16	40,18	40,62	40,58
	Min	40,50	40,81	40,93	40,87	40,73	40,60	40,53	40,39	40,27	40,19	40,13	40,13	40,56	40,51
Abweichung gegenüber Vorjahr (2024) – (2023)	Mittel	0,93	0,95	0,93	0,70	0,63	0,60	0,60	0,55	0,46	0,42	0,32	0,06	0,59	0,60
Abweichung gegenüber 30-jährigen Monatsmitteln (2024) – (Ø 1995 bis 2024)	Mittel	0,43	0,51	0,50	0,37	0,33	0,27	0,27	0,22	0,15	0,10	0,05	0,02	0,27	0,27

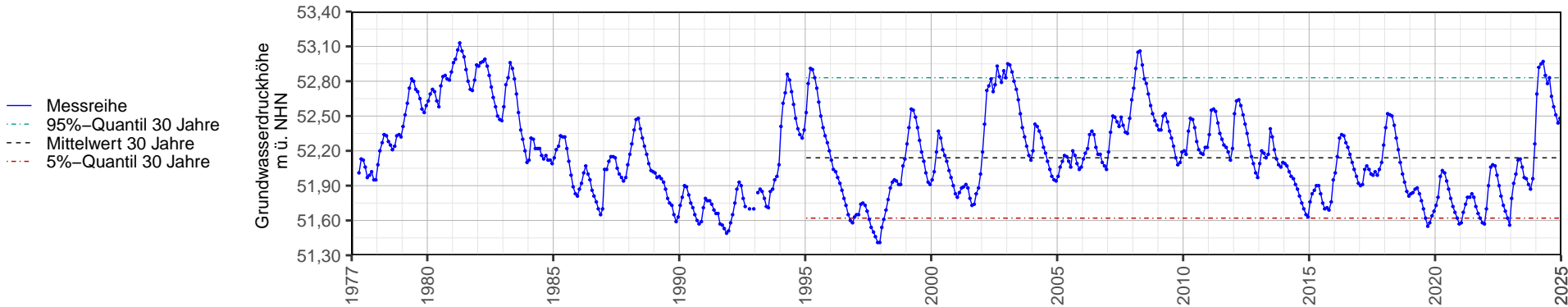
Messstelle: NHBF167
Baujahr: 1977

R: 554477 H: 5896720
MPH: 55.52 m ü. NHN

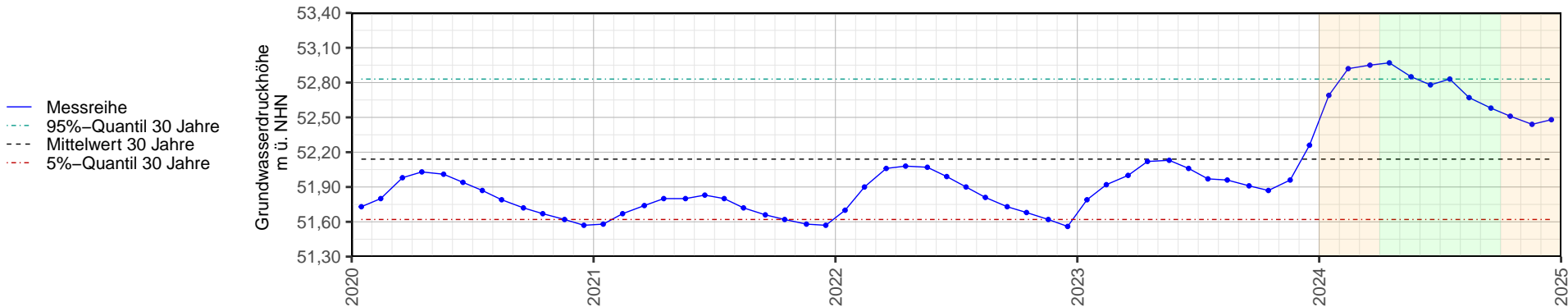
FOK: 51.4 m ü. NHN
FUK: 50.4 m ü. NHN

Grundwasserleiter:
Quartär

Darstellung gesamte Messreihe



Ausschnitt letzte 5 Jahre



Zeitraum	Parameter	Jan	Feb	Mrz	Apr	Mai	Jun	Jul	Aug	Sep	Okt	Nov	Dez	Ø Apr – Sep	Ø Jahr
Berichtsjahr (2024)	Max	52,78	53,00	53,00	53,02	52,92	52,90	52,98	52,72	52,61	52,55	52,49	52,50	52,86	52,79
	Mittel	52,69	52,92	52,95	52,97	52,85	52,78	52,83	52,67	52,58	52,51	52,44	52,48	52,78	52,72
	Min	52,58	52,78	52,93	52,91	52,81	52,73	52,72	52,61	52,54	52,47	52,41	52,46	52,72	52,66
Abweichung gegenüber Vorjahr (2024) – (2023)	Mittel	0,90	1,00	0,95	0,85	0,72	0,72	0,86	0,71	0,67	0,64	0,48	0,22	0,76	0,72
Abweichung gegenüber 30-jährigen Monatsmitteln (2024) – (Ø 1995 bis 2024)	Mittel	0,58	0,72	0,67	0,67	0,58	0,56	0,67	0,56	0,53	0,51	0,45	0,46	0,59	0,58

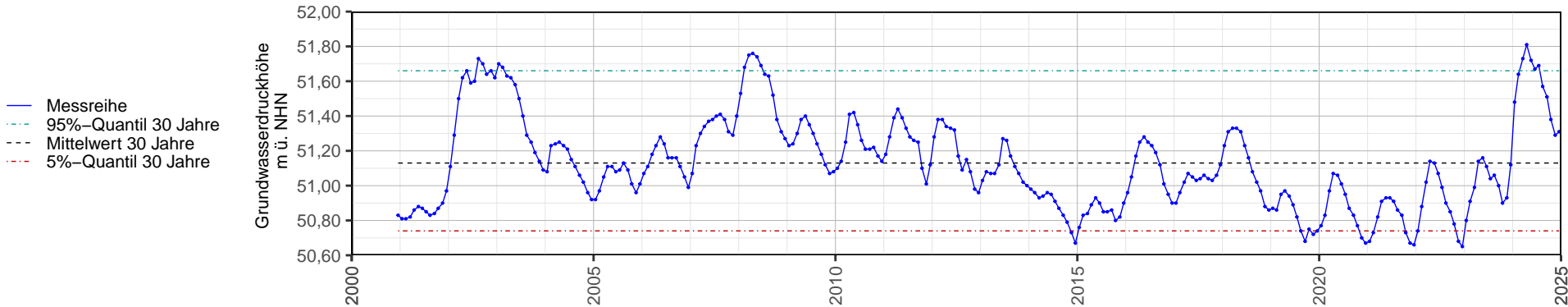
Messstelle: NHBF168.2
Baujahr: 2000

R: 554915 H: 5897560
MPH: 55.97 m ü. NHN

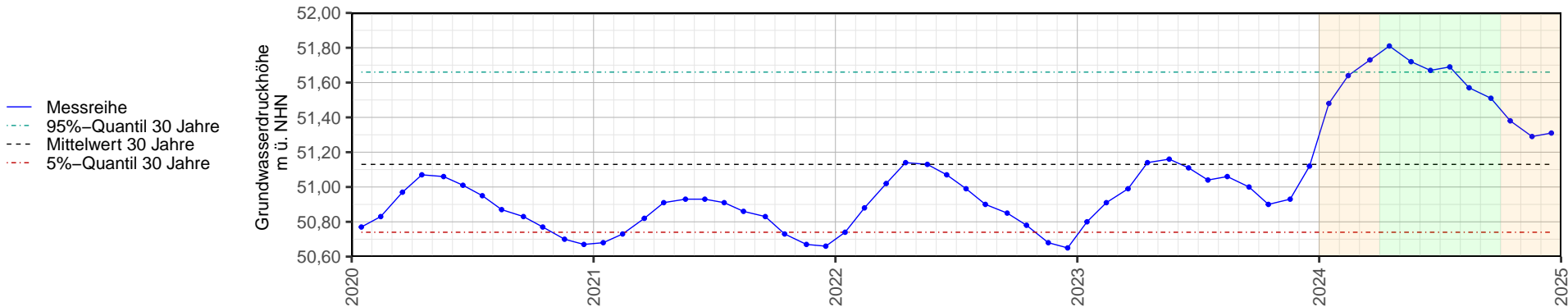
FOK: 49.1 m ü. NHN
FUK: 47.1 m ü. NHN

Grundwasserleiter:
Quartär

Darstellung gesamte Messreihe



Ausschnitt letzte 5 Jahre



Zeitraum	Parameter	Jan	Feb	Mrz	Apr	Mai	Jun	Jul	Aug	Sep	Okt	Nov	Dez	Ø Apr – Sep	Ø Jahr
Berichtsjahr (2024)	Max	51,55	51,71	51,79	51,84	51,78	51,72	51,76	51,62	51,54	51,49	51,31	51,34	51,71	51,62
	Mittel	51,48	51,64	51,73	51,81	51,72	51,67	51,69	51,57	51,51	51,38	51,29	51,31	51,66	51,57
	Min	51,33	51,55	51,68	51,77	51,69	51,62	51,62	51,53	51,48	51,32	51,28	51,29	51,62	51,51
Abweichung gegenüber Vorjahr (2024) – (2023)	Mittel	0,68	0,73	0,74	0,67	0,56	0,56	0,65	0,51	0,51	0,48	0,36	0,19	0,58	0,56
Abweichung gegenüber 25-jährigen Monatsmitteln (2024) – (Ø 2000 bis 2024)	Mittel	0,43	0,51	0,54	0,56	0,47	0,45	0,52	0,43	0,41	0,34	0,29	0,31	0,47	0,44

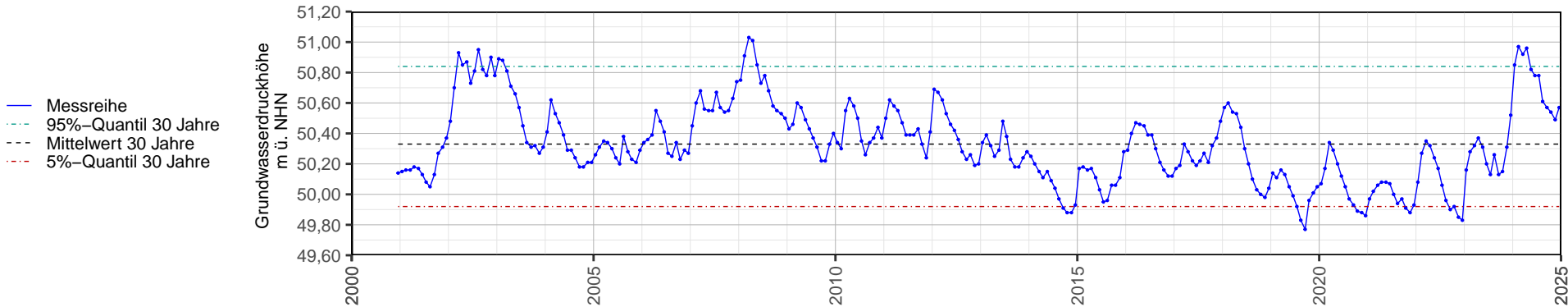
Messstelle: NHBF169.2
Baujahr: 2000

R: 554177 H: 5897743
MPH: 55.41 m ü. NHN

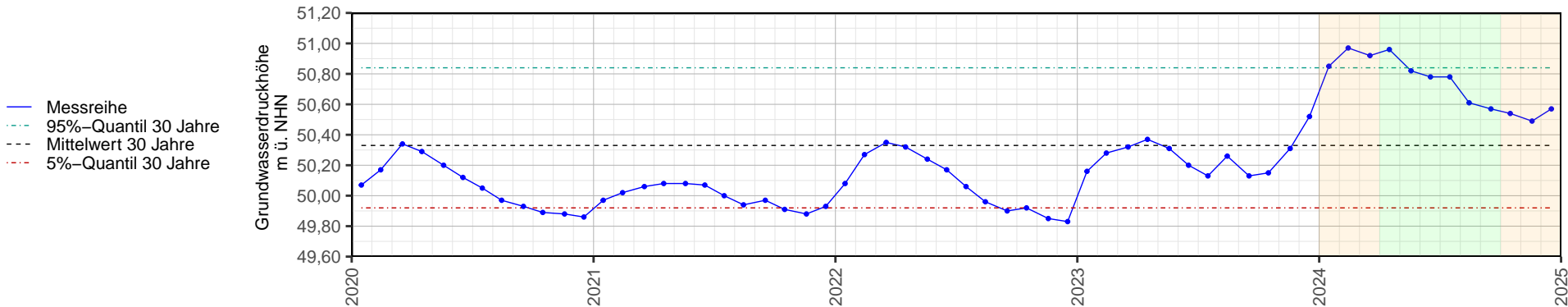
FOK: 48.56 m ü. NHN
FUK: 46.56 m ü. NHN

Grundwasserleiter:
Quartär

Darstellung gesamte Messreihe



Ausschnitt letzte 5 Jahre



Zeitraum	Parameter	Jan	Feb	Mrz	Apr	Mai	Jun	Jul	Aug	Sep	Okt	Nov	Dez	Ø Apr – Sep	Ø Jahr
Berichtsjahr (2024)	Max	50,88	51,07	51,01	51,04	50,89	50,86	50,95	50,66	50,62	50,60	50,59	50,59	50,84	50,81
	Mittel	50,85	50,97	50,92	50,96	50,82	50,78	50,78	50,61	50,57	50,54	50,49	50,57	50,75	50,74
	Min	50,75	50,84	50,88	50,88	50,77	50,72	50,67	50,56	50,54	50,50	50,45	50,55	50,69	50,68
Abweichung gegenüber Vorjahr (2024) – (2023)	Mittel	0,69	0,69	0,60	0,59	0,51	0,58	0,65	0,35	0,44	0,39	0,18	0,05	0,52	0,48
Abweichung gegenüber 25-jährigen Monatsmitteln (2024) – (Ø 2000 bis 2024)	Mittel	0,49	0,54	0,45	0,51	0,42	0,44	0,48	0,36	0,35	0,32	0,25	0,29	0,42	0,41

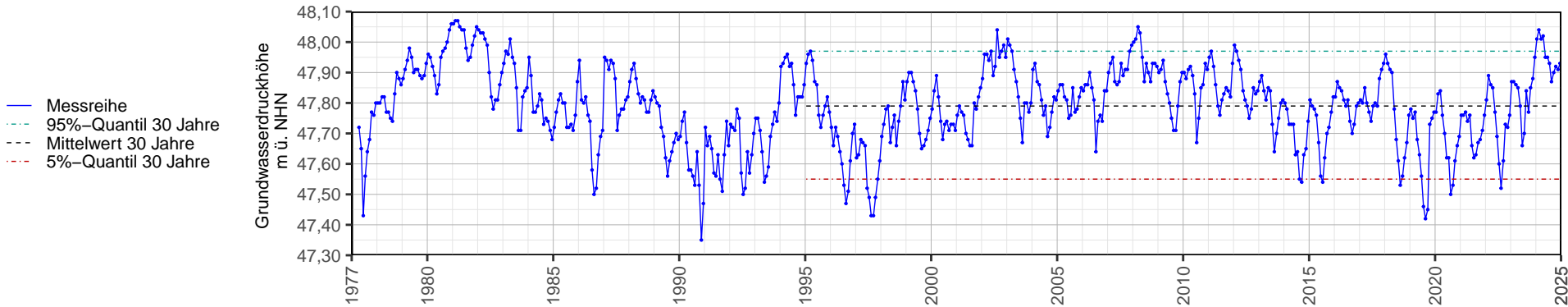
Messstelle: NHBF171
Baujahr: 1977

R: 554077 H: 5898638
MPH: 48.84 m ü. NHN

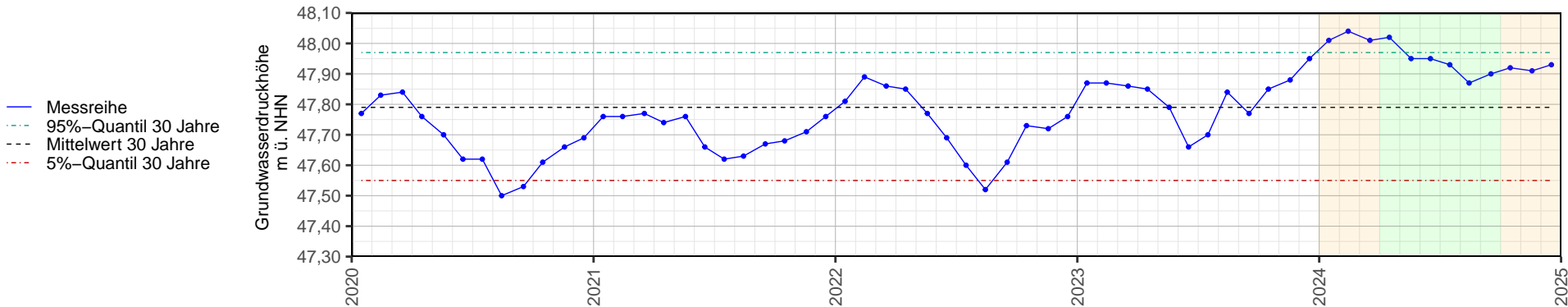
FOK: 44.8 m ü. NHN
FUK: 43.8 m ü. NHN

Grundwasserleiter:
Quartär

Darstellung gesamte Messreihe



Ausschnitt letzte 5 Jahre



Zeitraum	Parameter	Jan	Feb	Mrz	Apr	Mai	Jun	Jul	Aug	Sep	Okt	Nov	Dez	Ø Apr – Sep	Ø Jahr
Berichtsjahr (2024)	Max	48,06	48,06	48,03	48,06	47,99	48,04	48,05	47,93	47,95	47,99	47,97	47,95	48,00	48,01
	Mittel	48,01	48,04	48,01	48,02	47,95	47,95	47,93	47,87	47,90	47,92	47,91	47,93	47,94	47,95
	Min	47,99	47,99	48,00	47,99	47,90	47,89	47,88	47,82	47,84	47,90	47,87	47,92	47,89	47,92
Abweichung gegenüber Vorjahr (2024) – (2023)	Mittel	0,14	0,17	0,15	0,17	0,16	0,29	0,23	0,03	0,13	0,07	0,03	–0,02	0,17	0,13
Abweichung gegenüber 30-jährigen Monatsmitteln (2024) – (Ø 1995 bis 2024)	Mittel	0,16	0,17	0,14	0,18	0,16	0,21	0,22	0,18	0,18	0,15	0,11	0,11	0,19	0,16

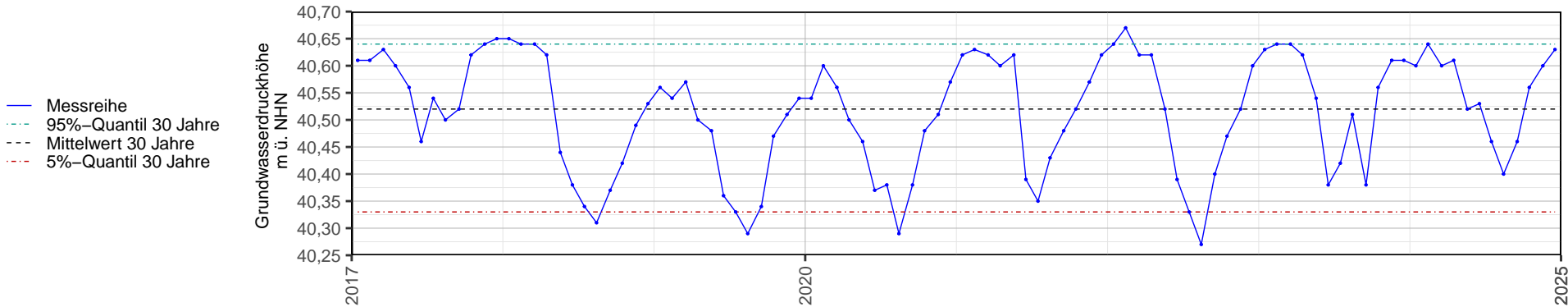
Messstelle: NHBF178
Baujahr: 2016

R: 556870 H: 5899839
MPH: 41.27 m ü. NHN

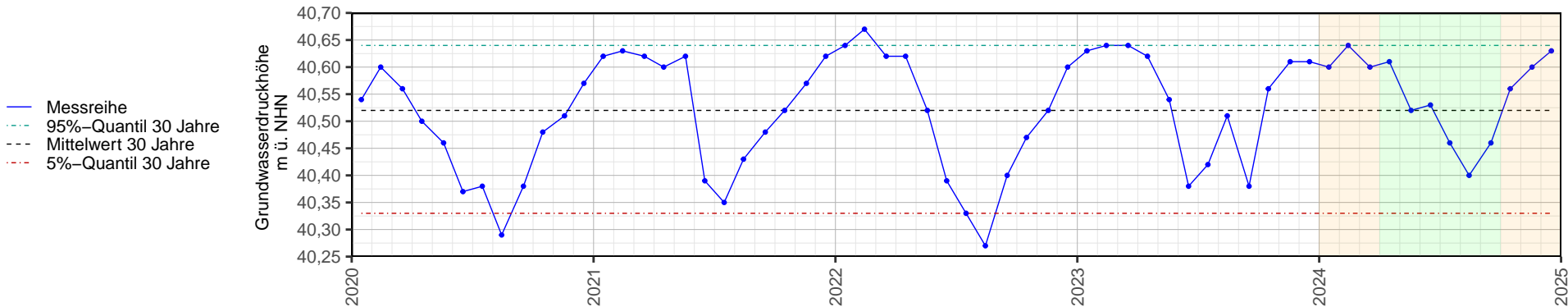
FOK: 39.6 m ü. NHN
FUK: 38.6 m ü. NHN

Grundwasserleiter:
Quartär

Darstellung gesamte Messreihe



Ausschnitt letzte 5 Jahre



Zeitraum	Parameter	Jan	Feb	Mrz	Apr	Mai	Jun	Jul	Aug	Sep	Okt	Nov	Dez	Ø Apr – Sep	Ø Jahr
Berichtsjahr (2024)	Max	40,65	40,66	40,64	40,65	40,64	40,64	40,65	40,53	40,56	40,64	40,65	40,65	40,61	40,63
	Mittel	40,60	40,64	40,60	40,61	40,52	40,53	40,46	40,40	40,46	40,56	40,60	40,63	40,50	40,55
	Min	40,56	40,62	40,58	40,57	40,40	40,38	40,34	40,29	40,31	40,52	40,55	40,60	40,38	40,48
Abweichung gegenüber Vorjahr (2024) – (2023)	Mittel	–0,03	0,00	–0,04	–0,01	–0,02	0,15	0,04	–0,11	0,08	0,00	–0,01	0,02	0,02	0,00
Abweichung gegenüber 8-jährigen Monatsmitteln (2024) – (Ø 2017 bis 2024)	Mittel	–0,01	0,02	–0,01	0,03	0,00	0,12	0,07	0,02	0,04	0,05	0,04	0,04	0,05	0,03

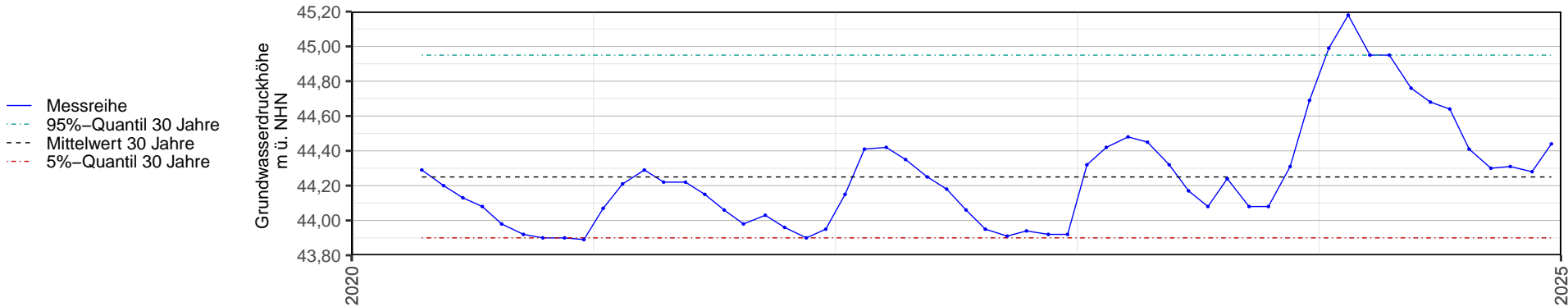
Messstelle: NHBF179
Baujahr: 2019

R: 559092 H: 5899848
MPH: 46.88 m ü. NHN

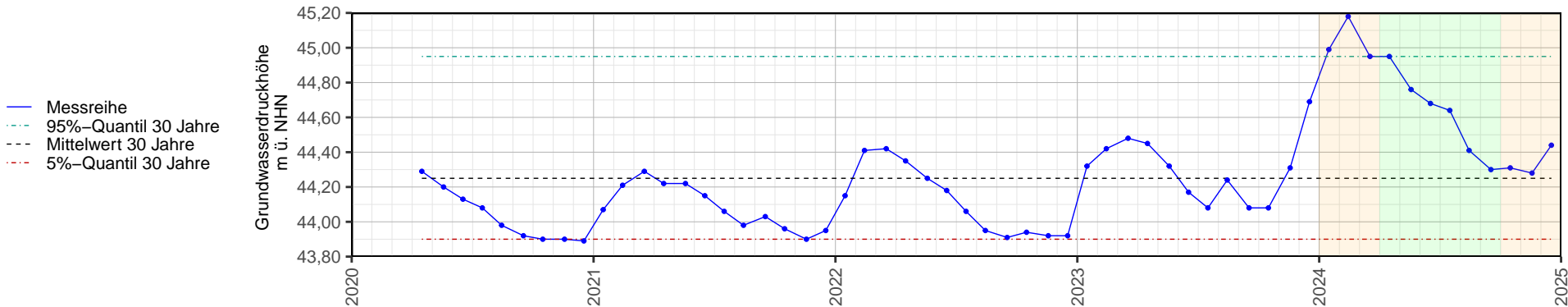
FOK: 42.39 m ü. NHN
FUK: 41.39 m ü. NHN

Grundwasserleiter:
Quartär

Darstellung gesamte Messreihe



Ausschnitt letzte 5 Jahre



Zeitraum	Parameter	Jan	Feb	Mrz	Apr	Mai	Jun	Jul	Aug	Sep	Okt	Nov	Dez	Ø Apr – Sep	Ø Jahr
Berichtsjahr (2024)	Max	45,11	45,31	45,18	45,13	44,84	44,82	44,84	44,50	44,33	44,37	44,46	44,46	44,74	44,78
	Mittel	44,99	45,18	44,95	44,95	44,76	44,68	44,64	44,41	44,30	44,31	44,28	44,44	44,62	44,66
	Min	44,91	44,90	44,88	44,84	44,70	44,62	44,51	44,34	44,26	44,26	44,24	44,41	44,55	44,57
Abweichung gegenüber Vorjahr (2024) – (2023)	Mittel	0,67	0,76	0,47	0,50	0,44	0,51	0,56	0,17	0,22	0,23	–0,03	–0,25	0,40	0,36
Abweichung gegenüber 5-jährigen Monatsmitteln (2024) – (Ø 2020 bis 2024)	Mittel	0,61	0,62	0,42	0,50	0,41	0,42	0,46	0,30	0,25	0,27	0,22	0,26	0,39	0,41

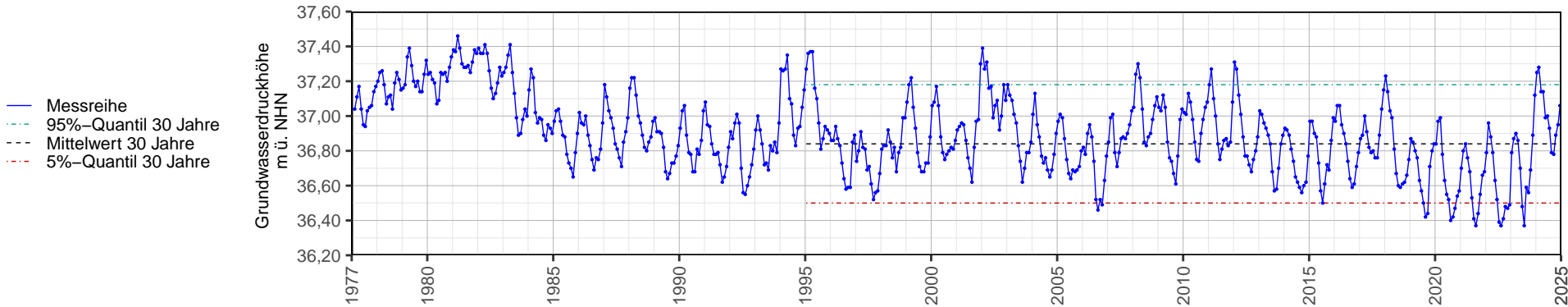
Messstelle: NHBL7
Baujahr: 1976

R: 574086 H: 5901383
MPH: 38.9 m ü. NHN

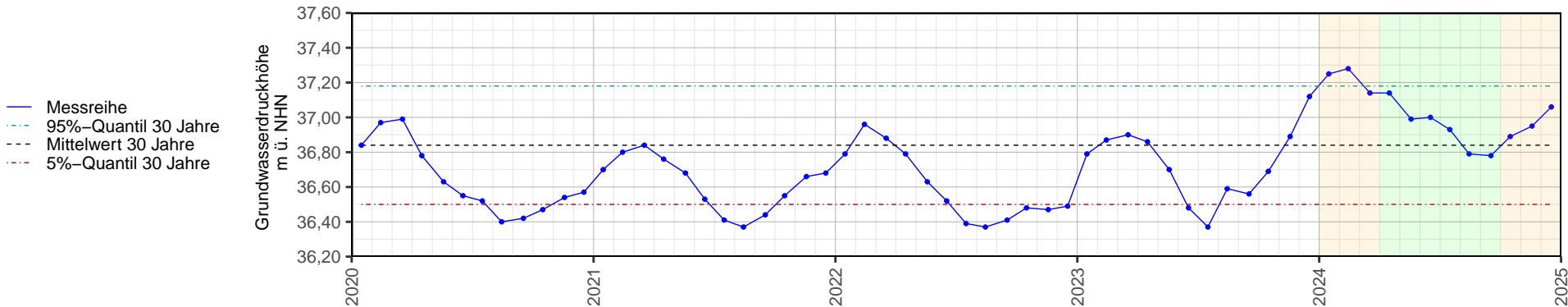
FOK: 36.8 m ü. NHN
FUK: 35.8 m ü. NHN

Grundwasserleiter:
Quartär

Darstellung gesamte Messreihe



Ausschnitt letzte 5 Jahre



Zeitraum	Parameter	Jan	Feb	Mrz	Apr	Mai	Jun	Jul	Aug	Sep	Okt	Nov	Dez	Ø Apr – Sep	Ø Jahr
Berichtsjahr (2024)	Max	37,34	37,36	37,22	37,20	37,08	37,03	37,01	36,84	36,82	36,92	37,02	37,09	37,00	37,08
	Mittel	37,25	37,28	37,14	37,14	36,99	37,00	36,93	36,79	36,78	36,89	36,95	37,06	36,94	37,02
	Min	37,19	37,18	37,09	37,09	36,92	36,95	36,85	36,76	36,73	36,82	36,92	37,02	36,88	36,96
Abweichung gegenüber Vorjahr (2024) – (2023)	Mittel	0,46	0,41	0,24	0,28	0,29	0,52	0,56	0,20	0,22	0,20	0,06	–0,06	0,35	0,28
Abweichung gegenüber 30-jährigen Monatsmitteln (2024) – (Ø 1995 bis 2024)	Mittel	0,26	0,25	0,11	0,19	0,15	0,25	0,24	0,13	0,11	0,15	0,13	0,15	0,18	0,18

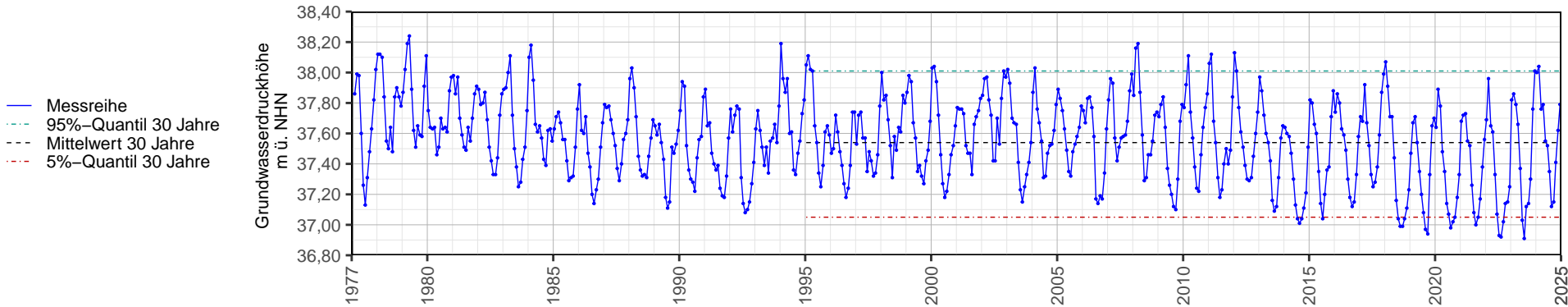
Messstelle: NHBL10
Baujahr: 1976

R: 576870 H: 5897171
MPH: 39.23 m ü. NHN

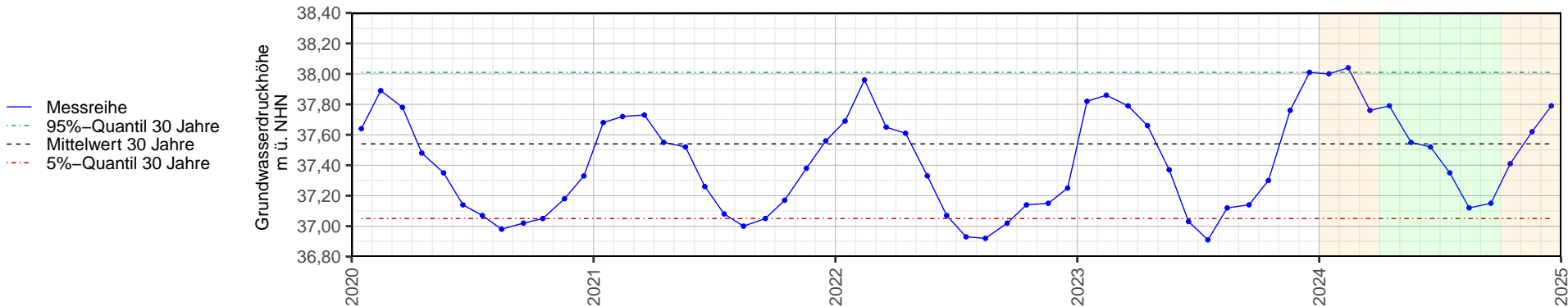
FOK: 37.8 m ü. NHN
FUK: 36.8 m ü. NHN

Grundwasserleiter:
Quartär

Darstellung gesamte Messreihe



Ausschnitt letzte 5 Jahre



Zeitraum	Parameter	Jan	Feb	Mrz	Apr	Mai	Jun	Jul	Aug	Sep	Okt	Nov	Dez	Ø Apr – Sep	Ø Jahr
Berichtsjahr (2024)	Max	38,26	38,27	37,86	38,00	37,68	37,75	37,61	37,17	37,21	37,53	37,90	37,91	37,57	37,76
	Mittel	38,00	38,04	37,76	37,79	37,55	37,52	37,35	37,12	37,15	37,41	37,62	37,79	37,41	37,59
	Min	37,87	37,85	37,70	37,68	37,42	37,33	37,18	37,07	37,05	37,22	37,51	37,71	37,29	37,47
Abweichung gegenüber Vorjahr (2024) – (2023)	Mittel	0,18	0,18	–0,03	0,13	0,18	0,49	0,44	0,00	0,01	0,11	–0,14	–0,22	0,21	0,11
Abweichung gegenüber 30-jährigen Monatsmitteln (2024) – (Ø 1995 bis 2024)	Mittel	0,18	0,17	–0,05	0,13	0,05	0,20	0,11	–0,12	–0,14	0,01	0,05	0,08	0,04	0,05

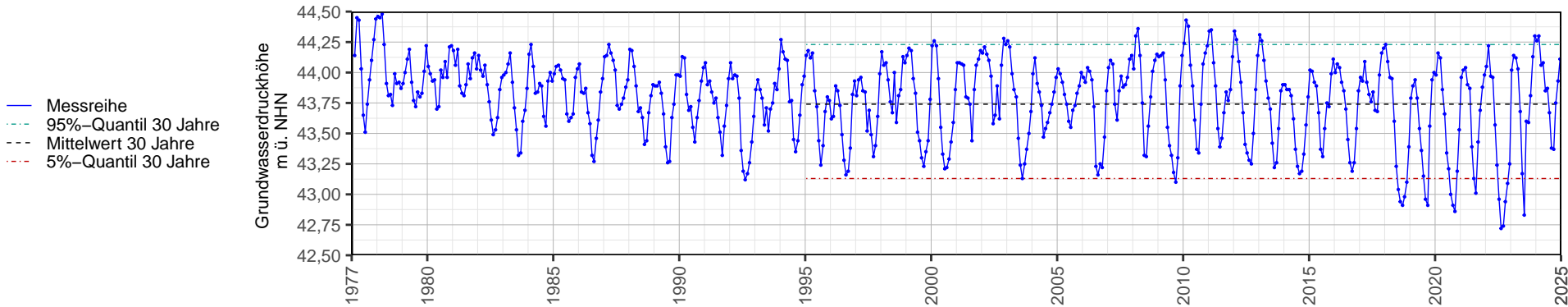
Messstelle: NHBL11
Baujahr: 1976

R: 575739 H: 5897080
MPH: 45.29 m ü. NHN

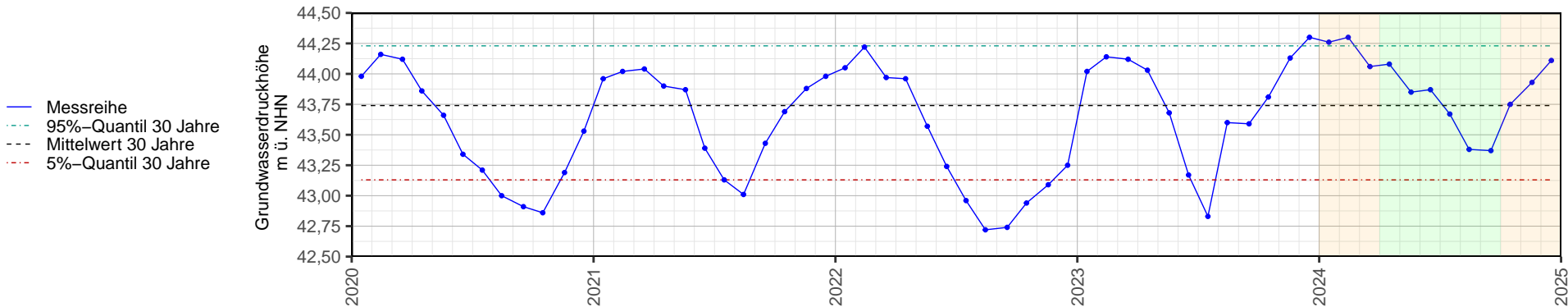
FOK: 43.8 m ü. NHN
FUK: 42.8 m ü. NHN

Grundwasserleiter:
Quartär

Darstellung gesamte Messreihe



Ausschnitt letzte 5 Jahre



Zeitraum	Parameter	Jan	Feb	Mrz	Apr	Mai	Jun	Jul	Aug	Sep	Okt	Nov	Dez	Ø Apr – Sep	Ø Jahr
Berichtsjahr (2024)	Max	44,49	44,52	44,14	44,26	43,99	44,08	43,92	43,48	43,46	43,86	44,19	44,17	43,87	44,05
	Mittel	44,26	44,30	44,06	44,08	43,85	43,87	43,67	43,38	43,37	43,75	43,93	44,11	43,70	43,89
	Min	44,15	44,14	44,02	43,99	43,70	43,66	43,49	43,32	43,25	43,41	43,79	44,04	43,57	43,75
Abweichung gegenüber Vorjahr (2024) – (2023)	Mittel	0,24	0,16	–0,06	0,05	0,17	0,70	0,84	–0,22	–0,22	–0,06	–0,20	–0,19	0,22	0,10
Abweichung gegenüber 30-jährigen Monatsmitteln (2024) – (Ø 1995 bis 2024)	Mittel	0,19	0,19	0,00	0,14	0,11	0,36	0,27	0,04	–0,04	0,17	0,13	0,16	0,14	0,15

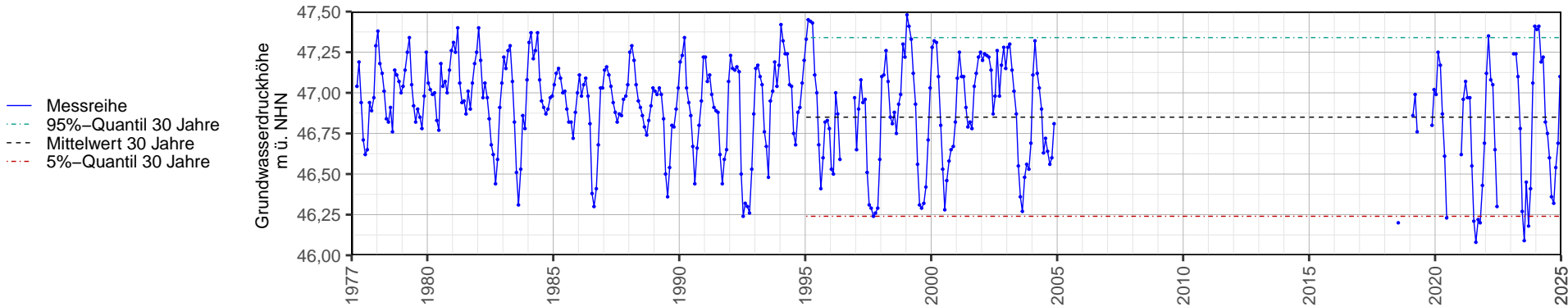
Messstelle: NHBL16
Baujahr: 1976

R: 566675 H: 5901974
MPH: 48.17 m ü. NHN

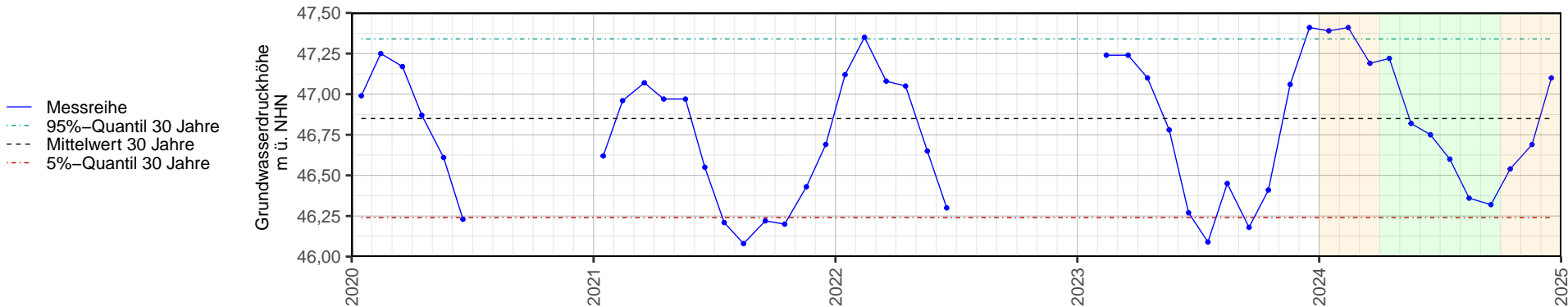
FOK: 47.2 m ü. NHN
FUK: 46.2 m ü. NHN

Grundwasserleiter:
Quartär

Darstellung gesamte Messreihe



Ausschnitt letzte 5 Jahre



Zeitraum	Parameter	Jan	Feb	Mrz	Apr	Mai	Jun	Jul	Aug	Sep	Okt	Nov	Dez	Ø Apr – Sep	Ø Jahr
Berichtsjahr (2024)	Max	47.65	47.62	47.28	47.50	47.06	46.88	46.89	46.42	46.42	46.62	47.02	47.28	46.86	47.05
	Mittel	47.39	47.41	47.19	47.22	46.82	46.75	46.60	46.36	46.32	46.54	46.69	47.10	46.68	46.87
	Min	47.25	47.25	47.12	47.07	46.65	46.60	46.41	46.29	46.21	46.32	46.57	46.94	46.54	46.72
Abweichung gegenüber Vorjahr (2024) – (2023)	Mittel		0,17	–0,05	0,12	0,04	0,48	0,51	–0,09	0,14	0,13	–0,37	–0,31	0,20	0,12
Abweichung gegenüber 30-jährigen Monatsmitteln (2024) – (Ø 1995 bis 2024)	Mittel	0.31	0,23	0,02	0,17	–0,04	0,15	0,10	–0,14	–0,22	–0,11	–0,13	0,12	–0,02	0,02

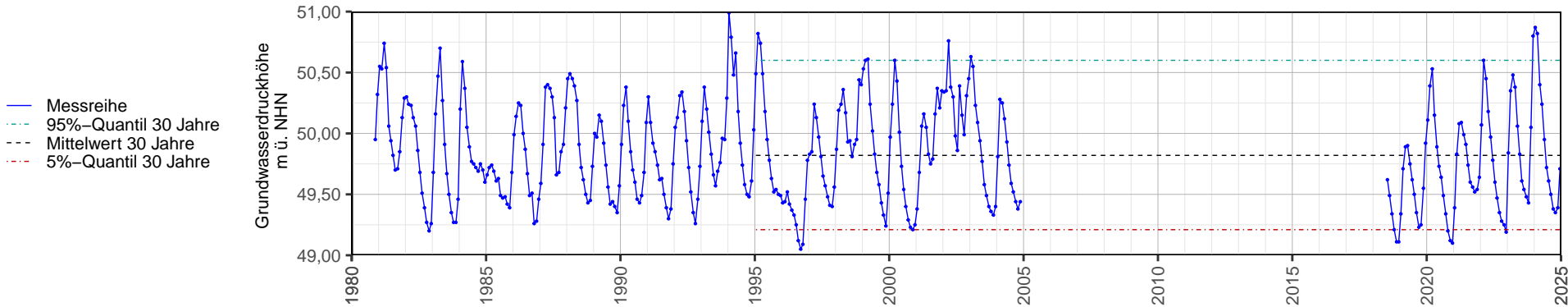
Messstelle: NHBL18A
Baujahr: 1980

R: 568260 H: 5902762
MPH: 52.98 m ü. NHN

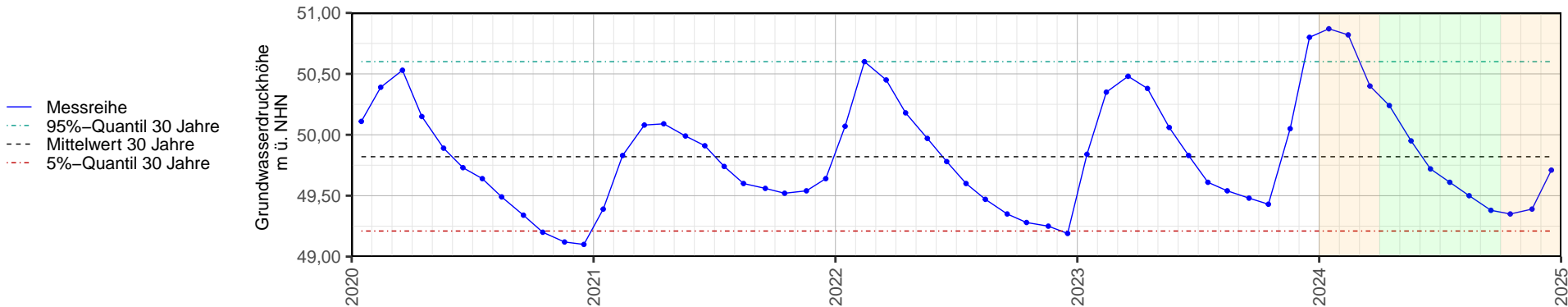
FOK: 49.8 m ü. NHN
FUK: 48.8 m ü. NHN

Grundwasserleiter:
Quartär

Darstellung gesamte Messreihe



Ausschnitt letzte 5 Jahre



Zeitraum	Parameter	Jan	Feb	Mrz	Apr	Mai	Jun	Jul	Aug	Sep	Okt	Nov	Dez	Ø Apr – Sep	Ø Jahr
Berichtsjahr (2024)	Max	51,16	50,97	50,66	50,34	50,11	49,80	49,65	49,56	49,43	49,40	49,46	49,94	49,81	50,04
	Mittel	50,87	50,82	50,40	50,24	49,95	49,72	49,61	49,50	49,38	49,35	49,39	49,71	49,73	49,91
	Min	50,70	50,66	50,23	50,12	49,81	49,65	49,57	49,43	49,34	49,32	49,36	49,47	49,65	49,80
Abweichung gegenüber Vorjahr (2024) – (2023)	Mittel	1,03	0,47	–0,08	–0,14	–0,11	–0,11	0,00	–0,04	–0,10	–0,08	–0,66	–1,09	–0,09	–0,08
Abweichung gegenüber 30-jährigen Monatsmitteln (2024) – (Ø 1995 bis 2024)	Mittel	0,88	0,59	0,08	0,07	–0,02	–0,06	–0,03	–0,07	–0,12	–0,11	–0,17	–0,02	–0,04	0,09

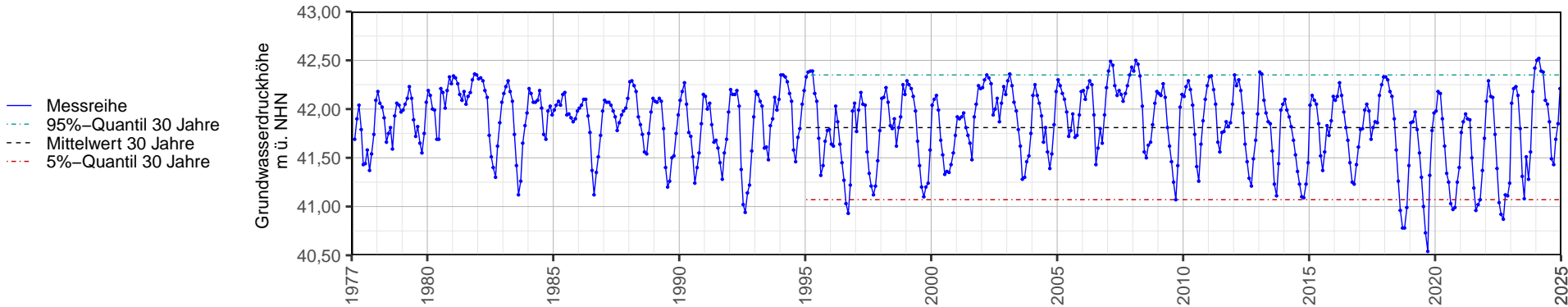
Messstelle: NHBL22
Baujahr: 1976

R: 558522 H: 5905763
MPH: 43.02 m ü. NHN

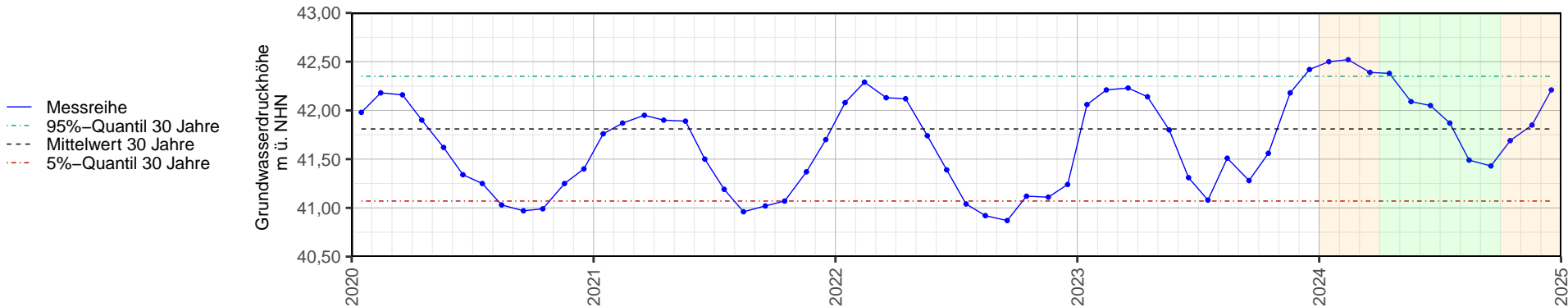
FOK: 41.4 m ü. NHN
FUK: 40.4 m ü. NHN

Grundwasserleiter:
Quartär

Darstellung gesamte Messreihe



Ausschnitt letzte 5 Jahre



Zeitraum	Parameter	Jan	Feb	Mrz	Apr	Mai	Jun	Jul	Aug	Sep	Okt	Nov	Dez	Ø Apr – Sep	Ø Jahr
Berichtsjahr (2024)	Max	42,62	42,61	42,44	42,54	42,30	42,27	42,18	41,61	41,55	41,79	42,23	42,33	42,08	42,21
	Mittel	42,50	42,52	42,39	42,38	42,09	42,05	41,87	41,49	41,43	41,69	41,85	42,21	41,88	42,04
	Min	42,37	42,44	42,33	42,28	41,88	41,87	41,63	41,37	41,30	41,46	41,69	42,10	41,72	41,89
Abweichung gegenüber Vorjahr (2024) – (2023)	Mittel	0,44	0,31	0,16	0,24	0,29	0,74	0,79	–0,02	0,15	0,13	–0,33	–0,21	0,36	0,23
Abweichung gegenüber 30-jährigen Monatsmitteln (2024) – (Ø 1995 bis 2024)	Mittel	0,37	0,35	0,21	0,29	0,19	0,38	0,35	0,09	0,05	0,16	0,07	0,25	0,22	0,23

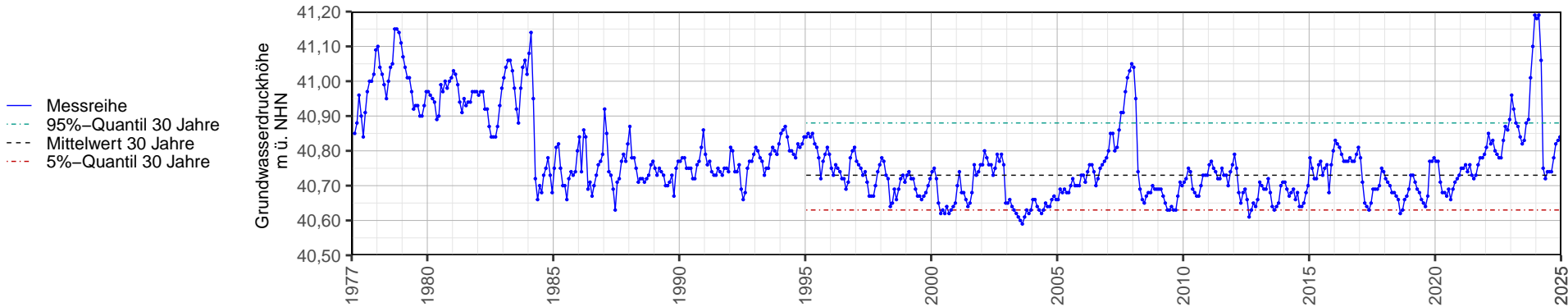
Messstelle: NHBL24
Baujahr: 1976

R: 559423 H: 5900705
MPH: 41.89 m ü. NHN

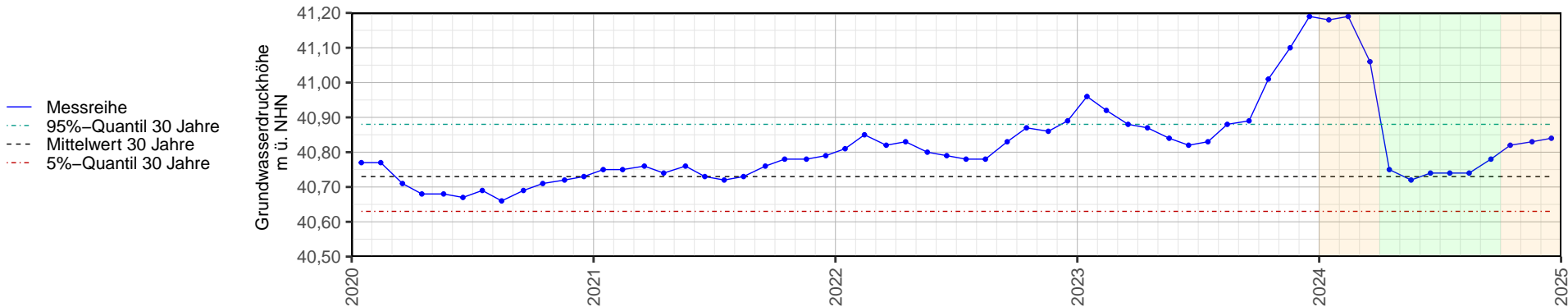
FOK: 40.3 m ü. NHN
FUK: 39.3 m ü. NHN

Grundwasserleiter:
Quartär

Darstellung gesamte Messreihe



Ausschnitt letzte 5 Jahre



Zeitraum	Parameter	Jan	Feb	Mrz	Apr	Mai	Jun	Jul	Aug	Sep	Okt	Nov	Dez	Ø Apr – Sep	Ø Jahr
Berichtsjahr (2024)	Max	41,41	41,38	41,14	40,81	40,77	40,79	40,80	40,77	40,82	40,92	40,91	40,86	40,79	40,95
	Mittel	41,18	41,19	41,06	40,75	40,72	40,74	40,74	40,74	40,78	40,82	40,83	40,84	40,75	40,87
	Min	41,11	41,12	40,79	40,73	40,71	40,72	40,72	40,72	40,75	40,80	40,80	40,82	40,73	40,82
Abweichung gegenüber Vorjahr (2024) – (2023)	Mittel	0,22	0,27	0,18	–0,12	–0,12	–0,08	–0,09	–0,14	–0,11	–0,19	–0,27	–0,35	–0,11	–0,06
Abweichung gegenüber 30-jährigen Monatsmitteln (2024) – (Ø 1995 bis 2024)	Mittel	0,40	0,42	0,32	0,03	0,01	0,04	0,04	0,04	0,06	0,08	0,08	0,08	0,04	0,14

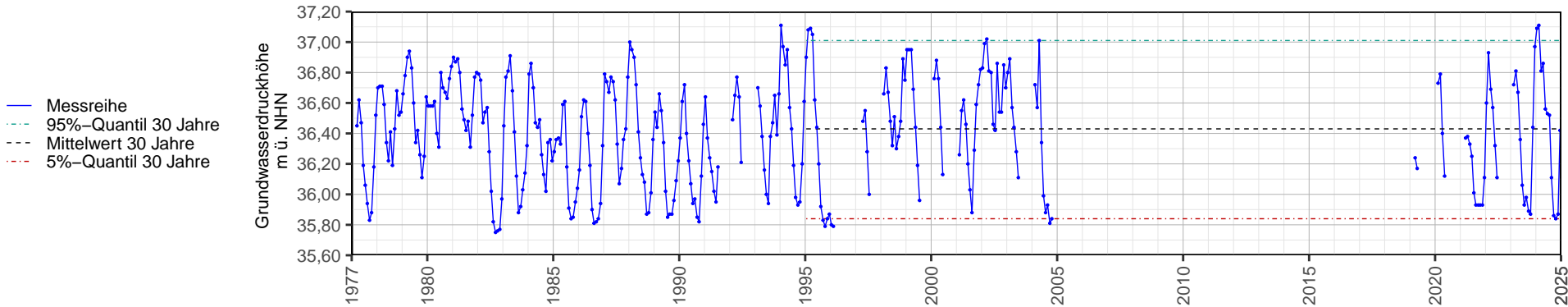
Messstelle: NHBL25
Baujahr: 1976

R: 558845 H: 5901587
MPH: 38.75 m ü. NHN

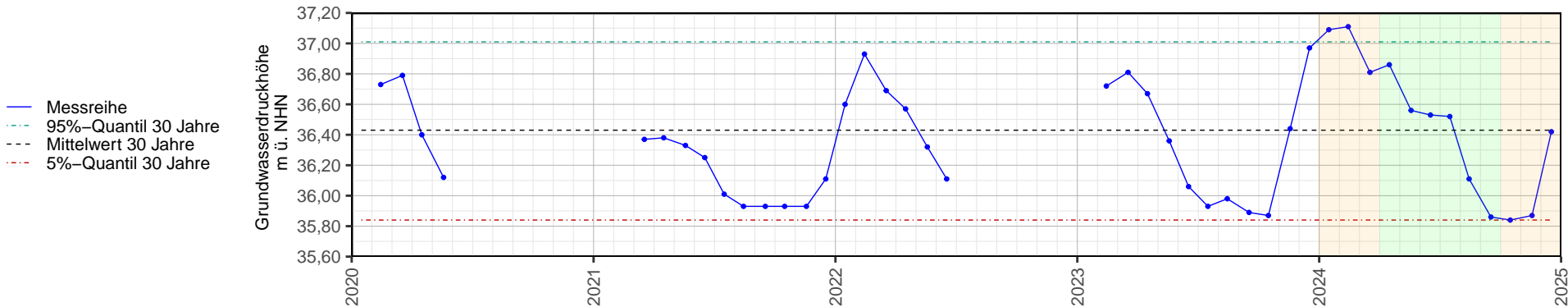
FOK: 36.8 m ü. NHN
FUK: 35.8 m ü. NHN

Grundwasserleiter:
Quartär

Darstellung gesamte Messreihe



Ausschnitt letzte 5 Jahre



Zeitraum	Parameter	Jan	Feb	Mrz	Apr	Mai	Jun	Jul	Aug	Sep	Okt	Nov	Dez	Ø Apr – Sep	Ø Jahr
Berichtsjahr (2024)	Max	37.23	37,23	36,99	37,13	36,69	36,71	36,76	36,28	35,95	35,90	36,14	36,56	36,59	36,63
	Mittel	37.09	37,11	36,81	36,86	36,56	36,53	36,52	36,11	35,86	35,84	35,87	36,42	36,41	36,47
	Min	36.97	36,95	36,73	36,69	36,45	36,43	36,29	35,96	35,76	35,74	35,80	36,19	36,26	36,33
Abweichung gegenüber Vorjahr (2024) – (2023)	Mittel		0,39	0,00	0,19	0,20	0,47	0,59	0,13	–0,03	–0,03	–0,57	–0,55	0,26	0,13
Abweichung gegenüber 30-jährigen Monatsmitteln (2024) – (Ø 1995 bis 2024)	Mittel	0.38	0,37	0,08	0,22	0,12	0,29	0,37	0,00	–0,21	–0,27	–0,49	–0,10	0,09	0,04

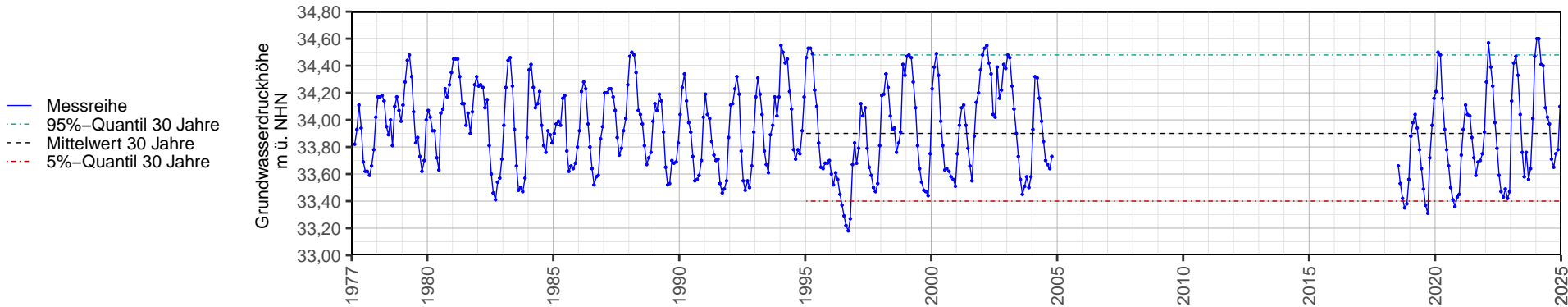
Messstelle: NHBL26
Baujahr: 1976

R: 559298 H: 5902457
MPH: 35.35 m ü. NHN

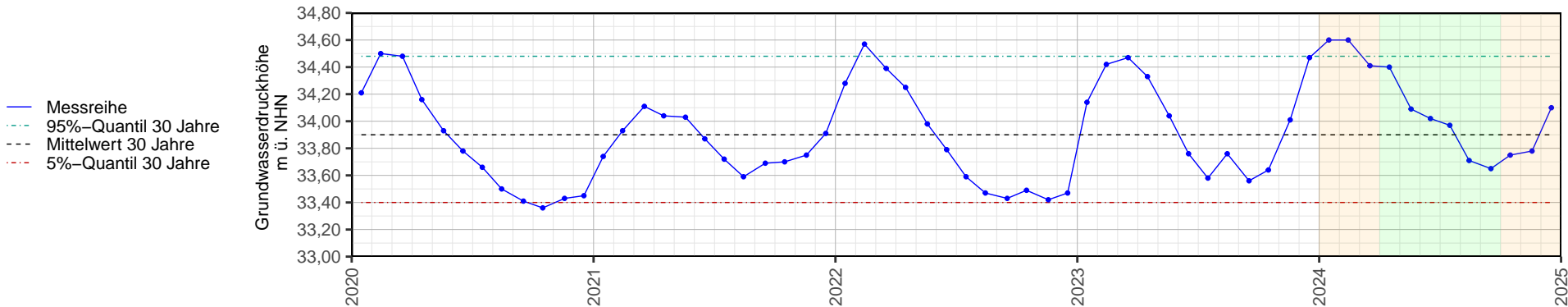
FOK: 33.8 m ü. NHN
FUK: 32.8 m ü. NHN

Grundwasserleiter:
Quartär

Darstellung gesamte Messreihe



Ausschnitt letzte 5 Jahre



Zeitraum	Parameter	Jan	Feb	Mrz	Apr	Mai	Jun	Jul	Aug	Sep	Okt	Nov	Dez	Ø Apr – Sep	Ø Jahr
Berichtsjahr (2024)	Max	34,67	34,66	34,54	34,58	34,23	34,21	34,23	33,79	33,72	33,84	34,03	34,19	34,13	34,22
	Mittel	34,60	34,60	34,41	34,40	34,09	34,02	33,97	33,71	33,65	33,75	33,78	34,10	33,97	34,09
	Min	34,53	34,53	34,33	34,23	33,97	33,92	33,80	33,63	33,60	33,65	33,69	33,99	33,86	33,99
Abweichung gegenüber Vorjahr (2024) – (2023)	Mittel	0,46	0,18	–0,06	0,07	0,05	0,26	0,39	–0,05	0,09	0,11	–0,23	–0,37	0,13	0,07
Abweichung gegenüber 30-jährigen Monatsmitteln (2024) – (Ø 1995 bis 2024)	Mittel	0,47	0,34	0,12	0,22	0,10	0,20	0,29	0,10	0,07	0,10	0,02	0,20	0,17	0,19

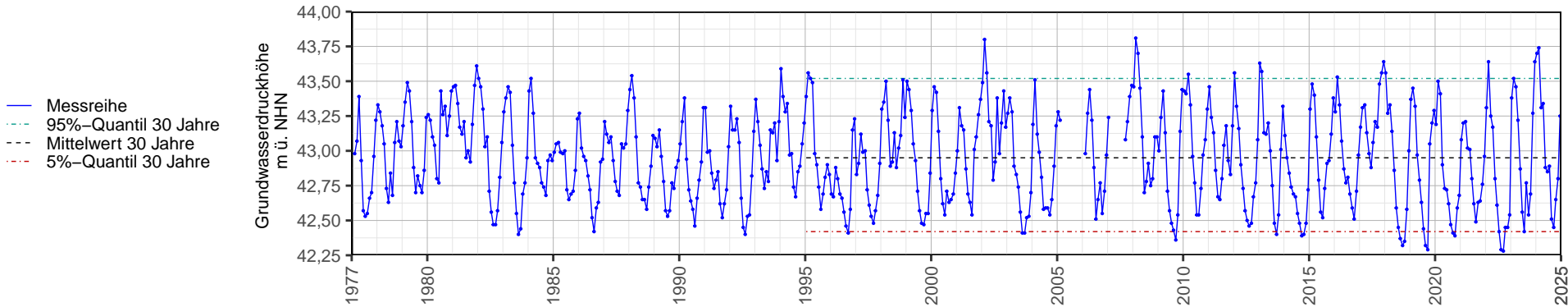
Messstelle: NHBL28
Baujahr: 1976

R: 556883 H: 5899194
MPH: 43.94 m ü. NHN

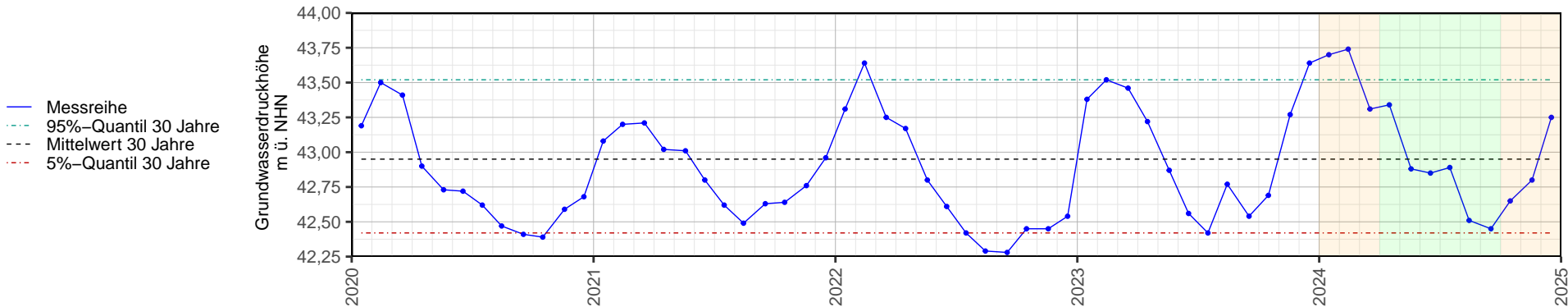
FOK: 43.1 m ü. NHN
FUK: 42.1 m ü. NHN

Grundwasserleiter:
Quartär

Darstellung gesamte Messreihe



Ausschnitt letzte 5 Jahre



Zeitraum	Parameter	Jan	Feb	Mrz	Apr	Mai	Jun	Jul	Aug	Sep	Okt	Nov	Dez	Ø Apr – Sep	Ø Jahr
Berichtsjahr (2024)	Max	43,87	43,86	43,52	43,68	43,10	43,00	43,23	42,62	42,49	42,74	43,19	43,42	43,02	43,23
	Mittel	43,70	43,74	43,31	43,34	42,88	42,85	42,89	42,51	42,45	42,65	42,80	43,25	42,82	43,03
	Min	43,48	43,52	43,18	43,12	42,75	42,74	42,63	42,44	42,40	42,45	42,67	43,13	42,68	42,88
Abweichung gegenüber Vorjahr (2024) – (2023)	Mittel	0,32	0,22	–0,15	0,12	0,01	0,29	0,47	–0,26	–0,09	–0,04	–0,47	–0,39	0,09	0,00
Abweichung gegenüber 30-jährigen Monatsmitteln (2024) – (Ø 1995 bis 2024)	Mittel	0,41	0,37	0,01	0,23	–0,01	0,13	0,25	–0,11	–0,18	–0,09	–0,14	0,14	0,05	0,08

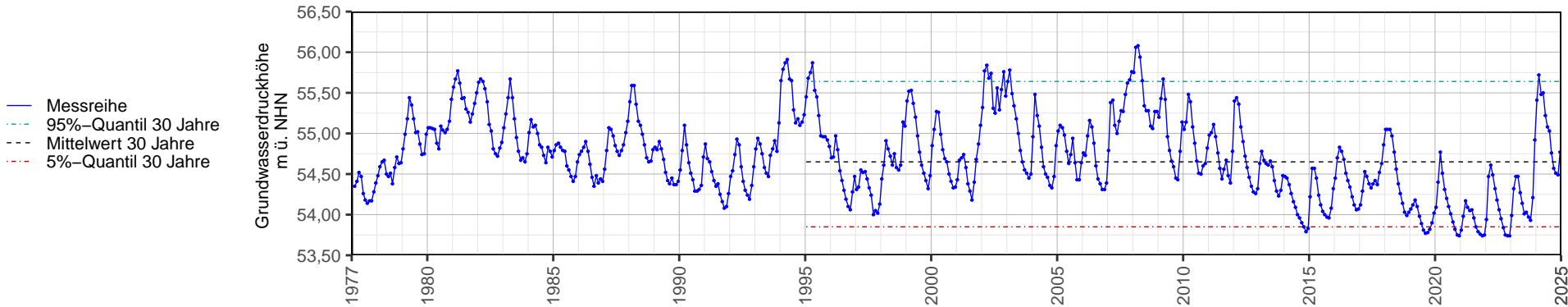
Messstelle: NHBL33
Baujahr: 1976

R: 559960 H: 5898040
MPH: 56.66 m ü. NHN

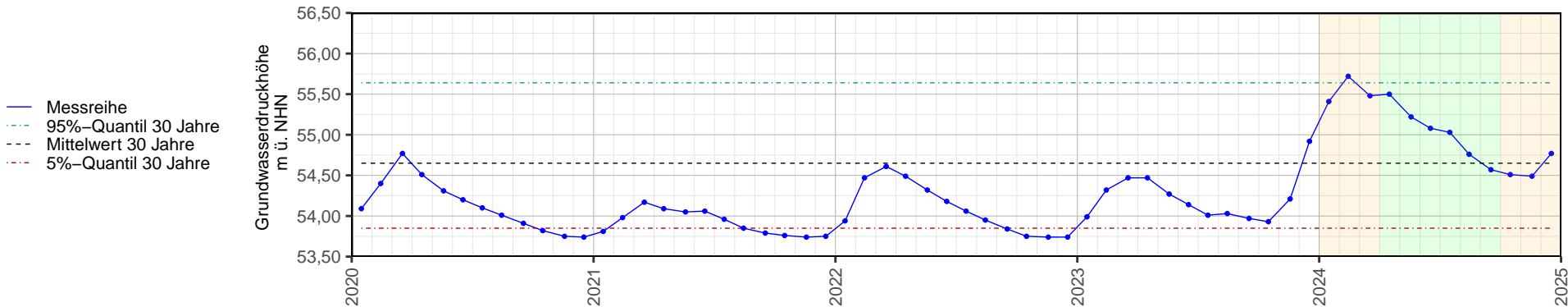
FOK: 54.7 m ü. NHN
FUK: 53.7 m ü. NHN

Grundwasserleiter:
Quartär

Darstellung gesamte Messreihe



Ausschnitt letzte 5 Jahre



Zeitraum	Parameter	Jan	Feb	Mrz	Apr	Mai	Jun	Jul	Aug	Sep	Okt	Nov	Dez	Ø Apr – Sep	Ø Jahr
Berichtsjahr (2024)	Max	55,56	55,86	55,66	55,61	55,36	55,14	55,14	54,88	54,64	54,52	54,63	54,84	55,13	55,15
	Mittel	55,41	55,72	55,48	55,50	55,22	55,08	55,03	54,76	54,57	54,51	54,49	54,77	55,03	55,05
	Min	55,26	55,40	55,40	55,37	55,13	55,03	54,89	54,65	54,52	54,49	54,46	54,65	54,93	54,94
Abweichung gegenüber Vorjahr (2024) – (2023)	Mittel	1,42	1,40	1,01	1,03	0,95	0,94	1,02	0,73	0,60	0,58	0,28	–0,15	0,88	0,82
Abweichung gegenüber 30-jährigen Monatsmitteln (2024) – (Ø 1995 bis 2024)	Mittel	0,65	0,76	0,44	0,56	0,45	0,46	0,50	0,30	0,19	0,14	0,06	0,21	0,41	0,40

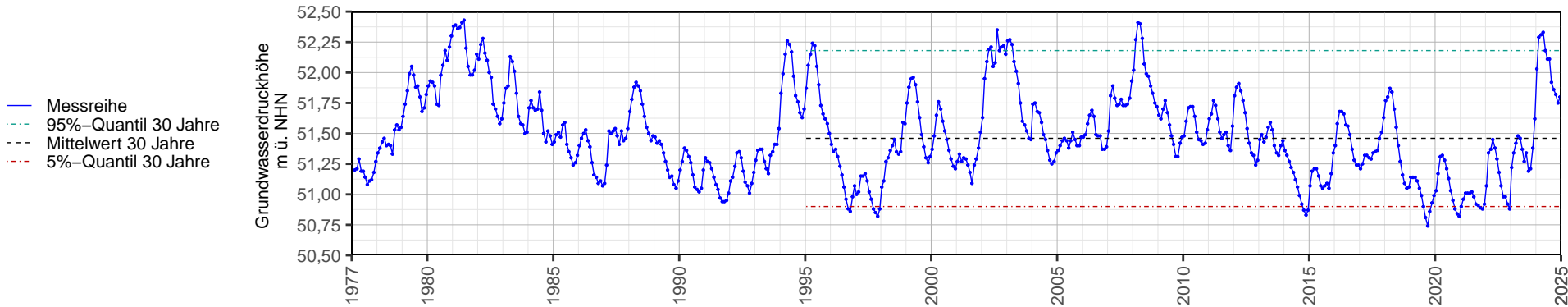
Messstelle: NHBL39
Baujahr: 1976

R: 553001 H: 5896745
MPH: 54 m ü. NHN

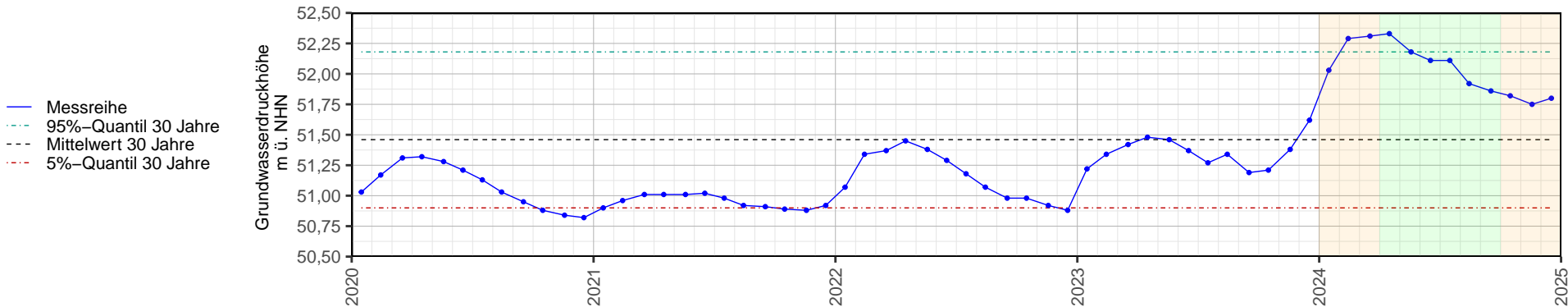
FOK: 51.7 m ü. NHN
FUK: 50.7 m ü. NHN

Grundwasserleiter:
Quartär

Darstellung gesamte Messreihe



Ausschnitt letzte 5 Jahre



Zeitraum	Parameter	Jan	Feb	Mrz	Apr	Mai	Jun	Jul	Aug	Sep	Okt	Nov	Dez	Ø Apr – Sep	Ø Jahr
Berichtsjahr (2024)	Max	52,16	52,39	52,38	52,45	52,24	52,26	52,33	51,98	51,94	51,91	51,86	51,84	52,20	52,14
	Mittel	52,03	52,29	52,31	52,33	52,18	52,11	52,11	51,92	51,86	51,82	51,75	51,80	52,08	52,04
	Min	51,86	52,12	52,27	52,24	52,13	52,02	51,99	51,85	51,80	51,76	51,70	51,77	52,01	51,96
Abweichung gegenüber Vorjahr (2024) – (2023)	Mittel	0,81	0,95	0,89	0,85	0,72	0,74	0,84	0,58	0,67	0,61	0,37	0,18	0,73	0,68
Abweichung gegenüber 30-jährigen Monatsmitteln (2024) – (Ø 1995 bis 2024)	Mittel	0,57	0,73	0,69	0,70	0,60	0,60	0,67	0,54	0,53	0,52	0,44	0,43	0,60	0,58

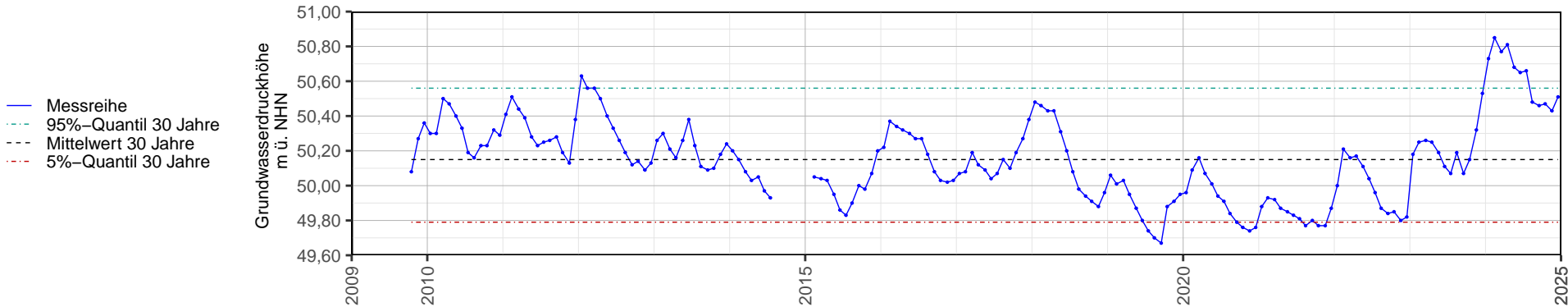
Messstelle: NHBL49
Baujahr: 2009

R: 552802 H: 5897349
MPH: 51.65 m ü. NHN

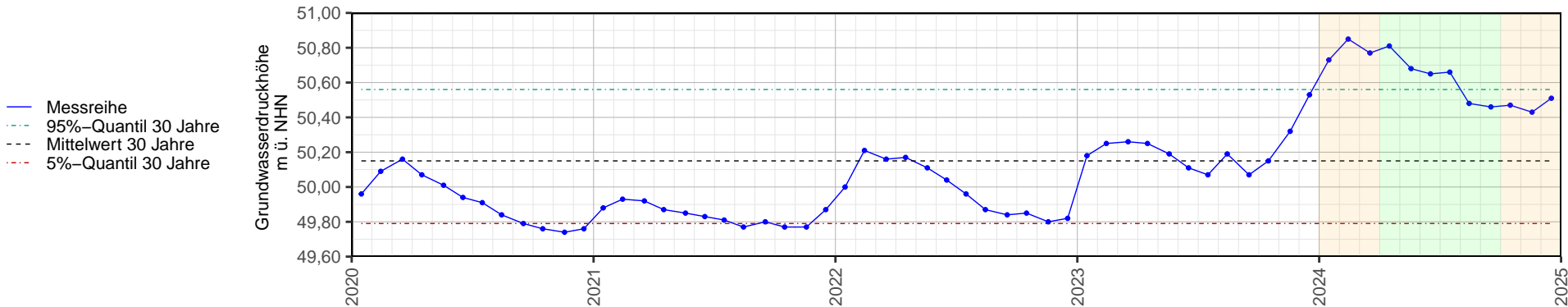
FOK: 48.8 m ü. NHN
FUK: 47.8 m ü. NHN

Grundwasserleiter:
Quartär

Darstellung gesamte Messreihe



Ausschnitt letzte 5 Jahre



Zeitraum	Parameter	Jan	Feb	Mrz	Apr	Mai	Jun	Jul	Aug	Sep	Okt	Nov	Dez	Ø Apr – Sep	Ø Jahr
Berichtsjahr (2024)	Max	50,86	50,96	50,82	50,94	50,74	50,88	50,94	50,55	50,55	50,57	50,58	50,57	50,77	50,75
	Mittel	50,73	50,85	50,77	50,81	50,68	50,65	50,66	50,48	50,46	50,47	50,43	50,51	50,62	50,62
	Min	50,64	50,68	50,73	50,72	50,63	50,56	50,52	50,42	50,41	50,42	50,37	50,47	50,54	50,55
Abweichung gegenüber Vorjahr (2024) – (2023)	Mittel	0,55	0,60	0,51	0,56	0,49	0,54	0,59	0,29	0,39	0,32	0,11	–0,02	0,47	0,41
Abweichung gegenüber 16-jährigen Monatsmitteln (2024) – (Ø 2009 bis 2024)	Mittel	0,49	0,58	0,50	0,57	0,50	0,52	0,58	0,42	0,43	0,42	0,35	0,35	0,50	0,47

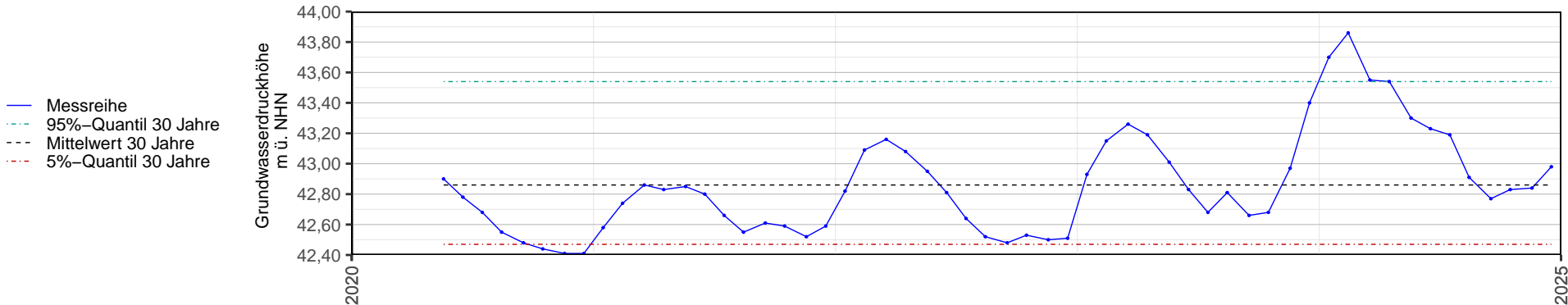
Messstelle: NHBS1
Baujahr: 2019

R: 558677 H: 5900105
MPH: 45.43 m ü. NHN

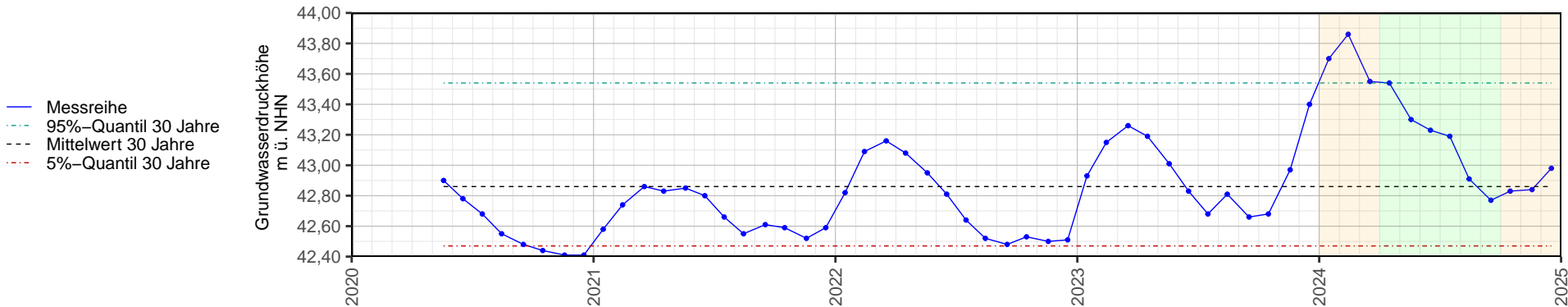
FOK: 40.29 m ü. NHN
FUK: 39.29 m ü. NHN

Grundwasserleiter:
Quartär

Darstellung gesamte Messreihe



Ausschnitt letzte 5 Jahre



Zeitraum	Parameter	Jan	Feb	Mrz	Apr	Mai	Jun	Jul	Aug	Sep	Okt	Nov	Dez	Ø Apr – Sep	Ø Jahr
Berichtsjahr (2024)	Max	43,82	43,99	43,80	43,77	43,41	43,42	43,44	43,02	42,81	42,88	42,97	43,00	43,31	43,36
	Mittel	43,70	43,86	43,55	43,54	43,30	43,23	43,19	42,91	42,77	42,83	42,84	42,98	43,16	43,23
	Min	43,61	43,58	43,45	43,41	43,23	43,14	43,03	42,82	42,74	42,74	42,80	42,97	43,06	43,13
Abweichung gegenüber Vorjahr (2024) – (2023)	Mittel	0,77	0,71	0,29	0,35	0,29	0,40	0,51	0,10	0,11	0,15	–0,13	–0,42	0,30	0,27
Abweichung gegenüber 5-jährigen Monatsmitteln (2024) – (Ø 2020 bis 2024)	Mittel	0,69	0,65	0,34	0,38	0,30	0,34	0,42	0,24	0,17	0,22	0,19	0,20	0,32	0,37

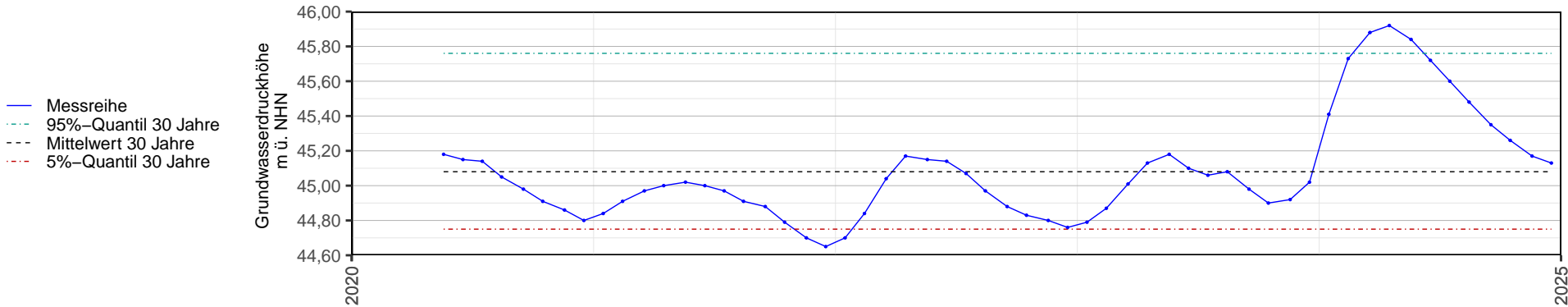
Messstelle: NHBS2
Baujahr: 2019

R: 559578 H: 5899629
MPH: 55.49 m ü. NHN

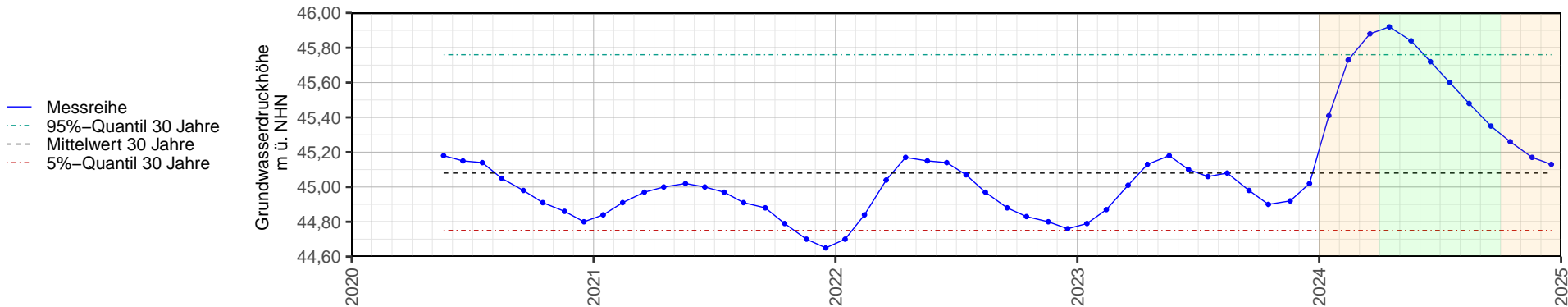
FOK: 42.63 m ü. NHN
FUK: 40.63 m ü. NHN

Grundwasserleiter:
Quartär

Darstellung gesamte Messreihe



Ausschnitt letzte 5 Jahre



Zeitraum	Parameter	Jan	Feb	Mrz	Apr	Mai	Jun	Jul	Aug	Sep	Okt	Nov	Dez	Ø Apr – Sep	Ø Jahr
Berichtsjahr (2024)	Max	45,61	45,83	45,92	45,94	45,90	45,78	45,65	45,54	45,41	45,31	45,21	45,16	45,70	45,60
	Mittel	45,41	45,73	45,88	45,92	45,84	45,72	45,60	45,48	45,35	45,26	45,17	45,13	45,65	45,54
	Min	45,16	45,62	45,83	45,89	45,78	45,66	45,54	45,41	45,31	45,21	45,13	45,12	45,60	45,47
Abweichung gegenüber Vorjahr (2024) – (2023)	Mittel	0,62	0,86	0,87	0,79	0,66	0,62	0,54	0,40	0,37	0,36	0,25	0,11	0,56	0,54
Abweichung gegenüber 5-jährigen Monatsmitteln (2024) – (Ø 2020 bis 2024)	Mittel	0,47	0,64	0,65	0,62	0,57	0,50	0,43	0,38	0,34	0,32	0,28	0,26	0,47	0,46

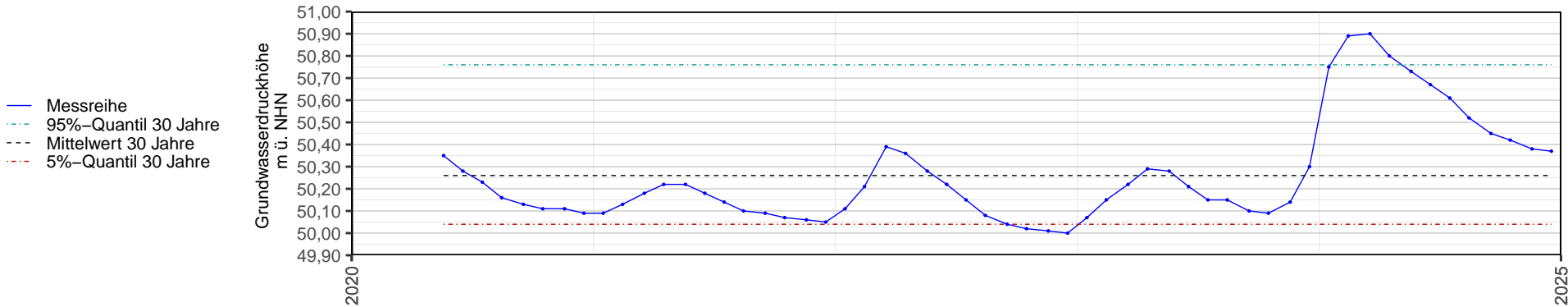
Messstelle: NHBS3
Baujahr: 2019

R: 560642 H: 5899165
MPH: 56.55 m ü. NHN

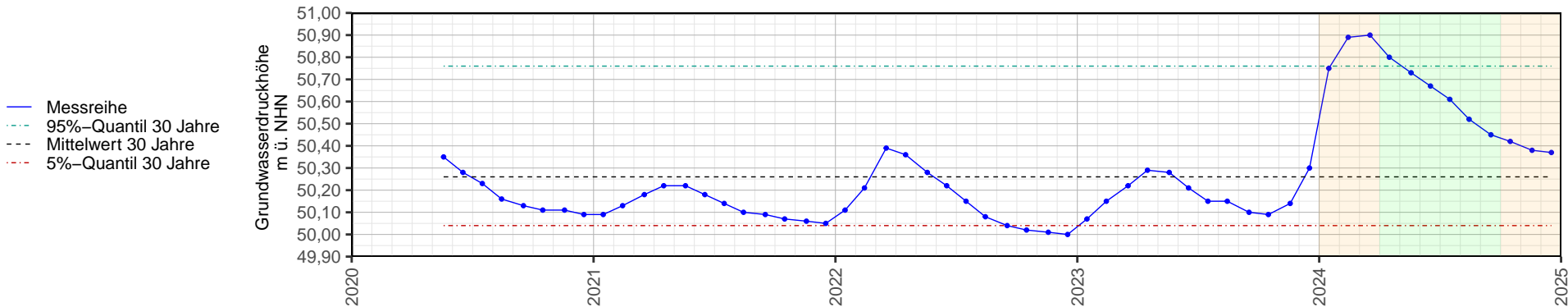
FOK: 48.68 m ü. NHN
FUK: 46.68 m ü. NHN

Grundwasserleiter:
Quartär

Darstellung gesamte Messreihe



Ausschnitt letzte 5 Jahre



Zeitraum	Parameter	Jan	Feb	Mrz	Apr	Mai	Jun	Jul	Aug	Sep	Okt	Nov	Dez	Ø Apr – Sep	Ø Jahr
Berichtsjahr (2024)	Max	50,84	50,93	50,94	50,84	50,77	50,70	50,65	50,56	50,48	50,43	50,40	50,38	50,67	50,66
	Mittel	50,75	50,89	50,90	50,80	50,73	50,67	50,61	50,52	50,45	50,42	50,38	50,37	50,63	50,62
	Min	50,55	50,84	50,84	50,77	50,71	50,64	50,56	50,48	50,43	50,40	50,37	50,36	50,60	50,58
Abweichung gegenüber Vorjahr (2024) – (2023)	Mittel	0,68	0,74	0,68	0,51	0,45	0,46	0,46	0,37	0,35	0,33	0,24	0,07	0,43	0,44
Abweichung gegenüber 5-jährigen Monatsmitteln (2024) – (Ø 2020 bis 2024)	Mittel	0,49	0,55	0,48	0,38	0,36	0,36	0,35	0,32	0,29	0,28	0,24	0,21	0,35	0,36

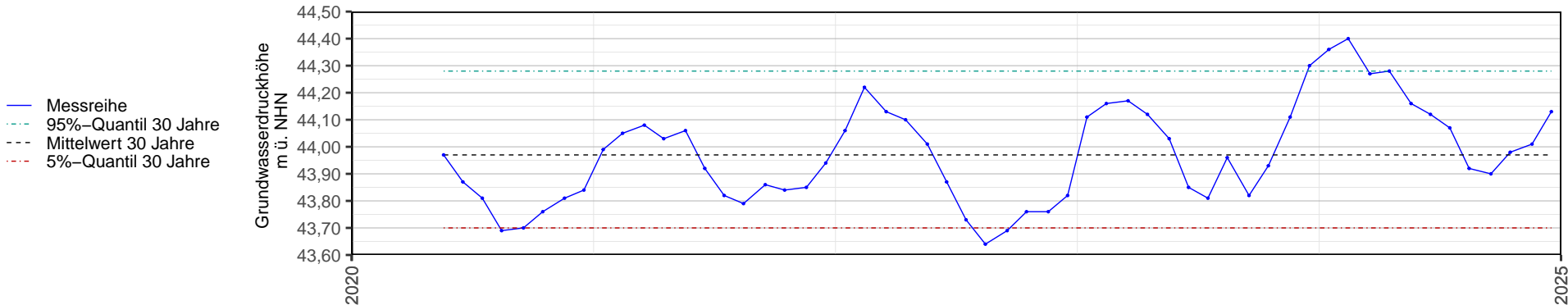
Messstelle: NHBS5
Baujahr: 2019

R: 558042 H: 5898956
MPH: 45.75 m ü. NHN

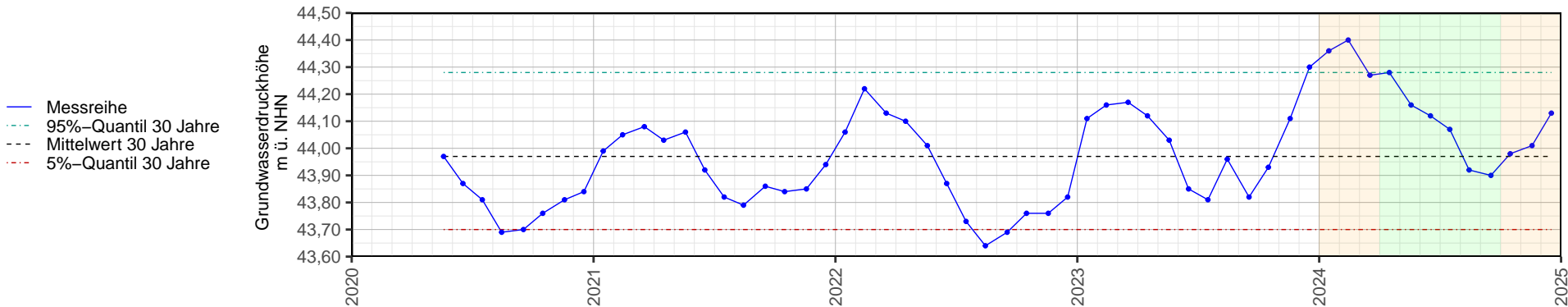
FOK: 41.92 m ü. NHN
FUK: 40.92 m ü. NHN

Grundwasserleiter:
Quartär

Darstellung gesamte Messreihe



Ausschnitt letzte 5 Jahre



Zeitraum	Parameter	Jan	Feb	Mrz	Apr	Mai	Jun	Jul	Aug	Sep	Okt	Nov	Dez	Ø Apr – Sep	Ø Jahr
Berichtsjahr (2024)	Max	44,50	44,49	44,34	44,41	44,23	44,24	44,29	43,98	44,00	44,09	44,17	44,18	44,19	44,24
	Mittel	44,36	44,40	44,27	44,28	44,16	44,12	44,07	43,92	43,90	43,98	44,01	44,13	44,08	44,13
	Min	44,30	44,30	44,24	44,22	44,11	44,05	43,95	43,85	43,83	43,93	43,94	44,09	44,00	44,07
Abweichung gegenüber Vorjahr (2024) – (2023)	Mittel	0,25	0,24	0,10	0,16	0,13	0,27	0,26	–0,04	0,08	0,05	–0,10	–0,17	0,15	0,10
Abweichung gegenüber 5-jährigen Monatsmitteln (2024) – (Ø 2020 bis 2024)	Mittel	0,23	0,19	0,11	0,15	0,11	0,19	0,22	0,12	0,11	0,13	0,10	0,12	0,16	0,16

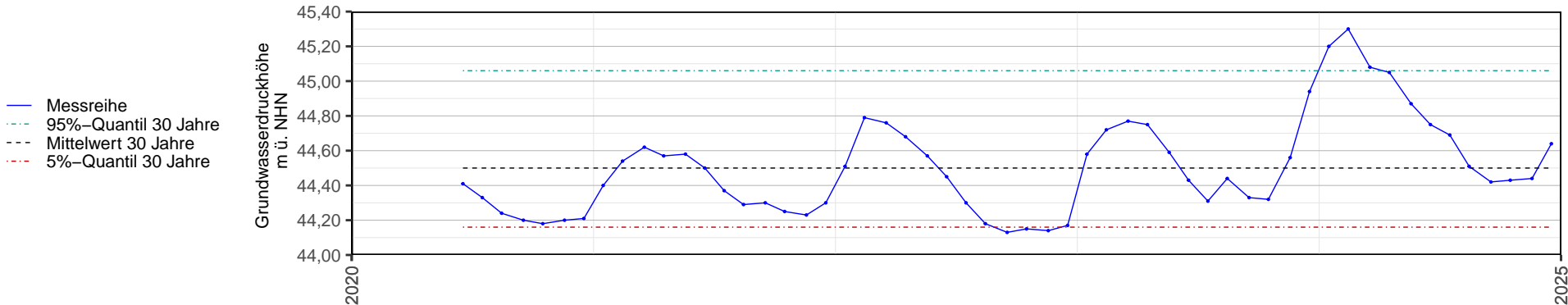
Messstelle: NHBS6
Baujahr: 2019

R: 558197 H: 5899060
MPH: 47.51 m ü. NHN

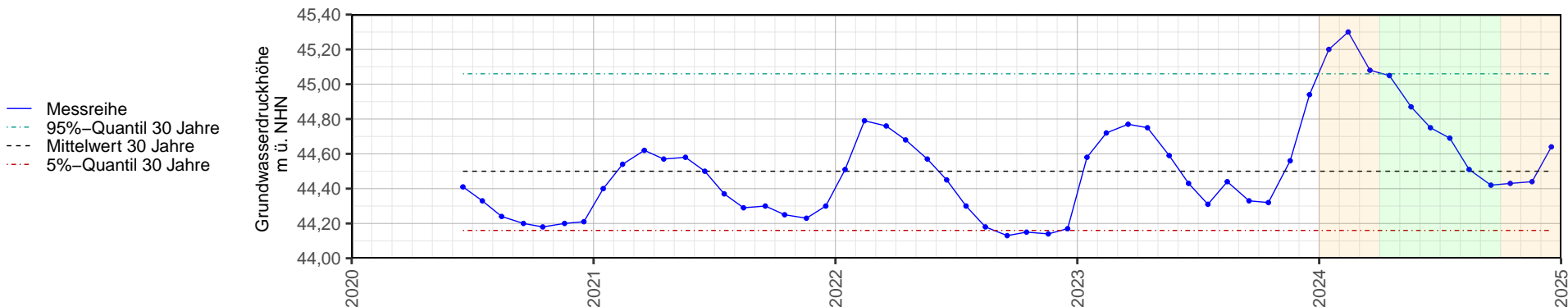
FOK: 42.69 m ü. NHN
FUK: 40.69 m ü. NHN

Grundwasserleiter:
Quartär

Darstellung gesamte Messreihe



Ausschnitt letzte 5 Jahre



Zeitraum	Parameter	Jan	Feb	Mrz	Apr	Mai	Jun	Jul	Aug	Sep	Okt	Nov	Dez	Ø Apr – Sep	Ø Jahr
Berichtsjahr (2024)	Max	45,35	45,42	45,25	45,22	44,95	44,81	44,83	44,59	44,44	44,46	44,62	44,68	44,81	44,88
	Mittel	45,20	45,30	45,08	45,05	44,87	44,75	44,69	44,51	44,42	44,43	44,44	44,64	44,71	44,78
	Min	45,13	45,11	45,00	44,96	44,81	44,70	44,60	44,45	44,39	44,39	44,39	44,60	44,65	44,71
Abweichung gegenüber Vorjahr (2024) – (2023)	Mittel	0,62	0,58	0,31	0,30	0,28	0,32	0,38	0,07	0,09	0,11	–0,12	–0,30	0,23	0,22
Abweichung gegenüber 5-jährigen Monatsmitteln (2024) – (Ø 2020 bis 2024)	Mittel	0,53	0,46	0,27	0,29	0,22	0,24	0,29	0,18	0,14	0,16	0,13	0,19	0,24	0,28

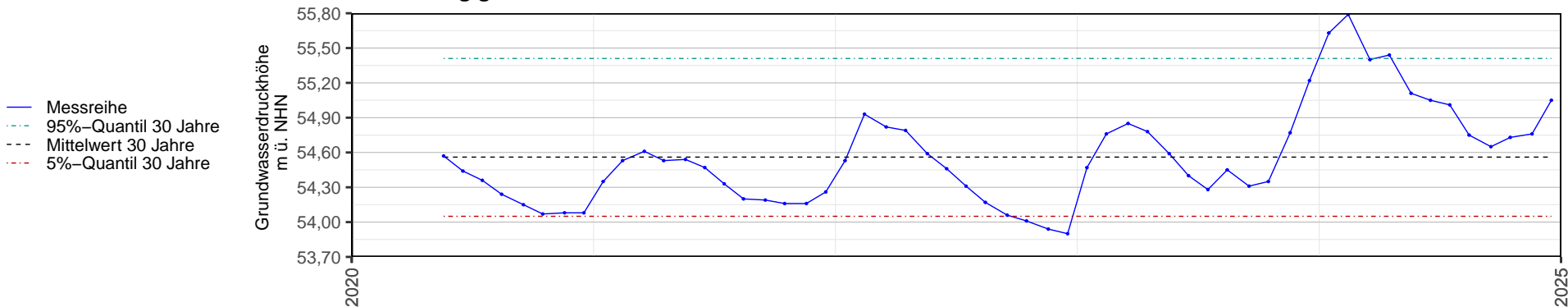
Messstelle: NHBS7
Baujahr: 2019

R: 559871 H: 5897846
MPH: 56.97 m ü. NHN

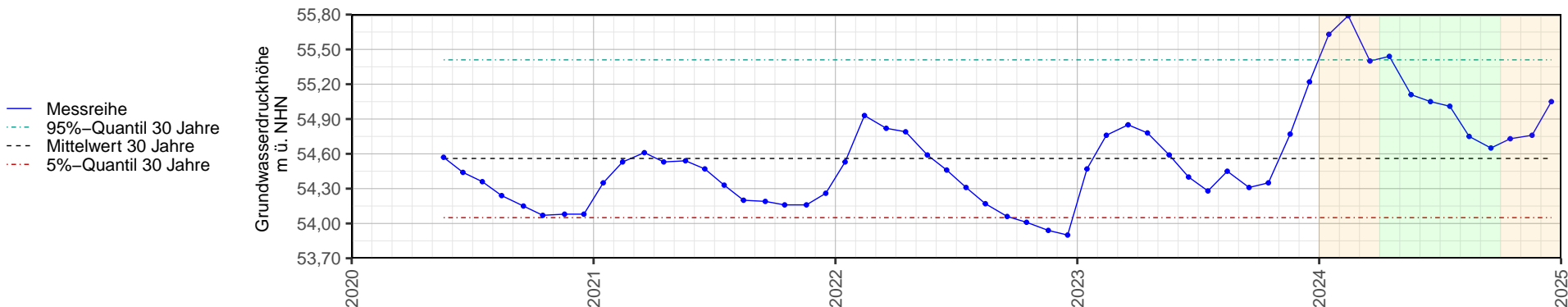
FOK: 52.15 m ü. NHN
FUK: 51.15 m ü. NHN

Grundwasserleiter:
Quartär

Darstellung gesamte Messreihe



Ausschnitt letzte 5 Jahre



Zeitraum	Parameter	Jan	Feb	Mrz	Apr	Mai	Jun	Jul	Aug	Sep	Okt	Nov	Dez	Ø Apr – Sep	Ø Jahr
Berichtsjahr (2024)	Max	55,88	55,97	55,57	55,75	55,24	55,17	55,24	54,83	54,70	54,81	55,02	55,16	55,16	55,28
	Mittel	55,63	55,79	55,40	55,44	55,11	55,05	55,01	54,75	54,65	54,73	54,76	55,05	55,00	55,11
	Min	55,41	55,47	55,31	55,25	55,01	54,98	54,84	54,67	54,61	54,63	54,65	54,97	54,89	54,98
Abweichung gegenüber Vorjahr (2024) – (2023)	Mittel	1,16	1,03	0,55	0,66	0,52	0,65	0,73	0,30	0,34	0,38	–0,01	–0,17	0,53	0,51
Abweichung gegenüber 5-jährigen Monatsmitteln (2024) – (Ø 2020 bis 2024)	Mittel	0,88	0,79	0,48	0,56	0,43	0,49	0,55	0,39	0,38	0,47	0,42	0,55	0,48	0,55

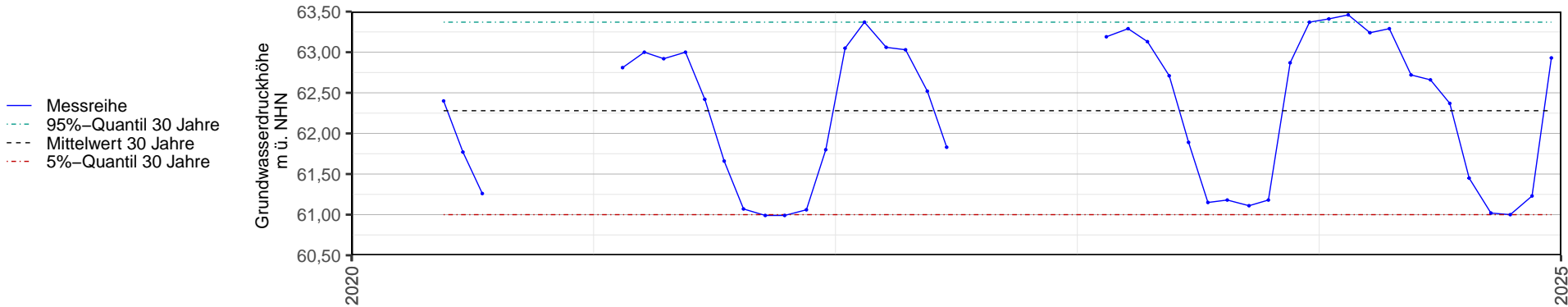
Messstelle: NHBS8
Baujahr: 2019

R: 560581 H: 5897716
MPH: 64.47 m ü. NHN

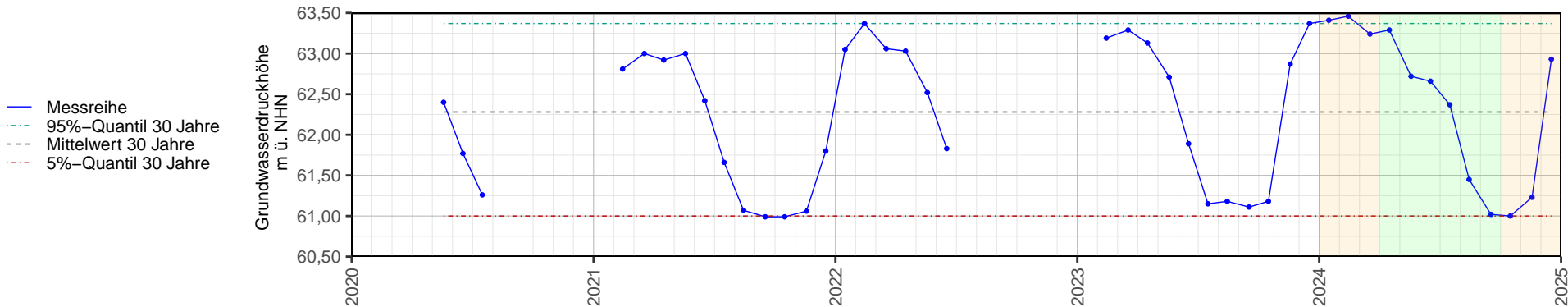
FOK: 62.02 m ü. NHN
FUK: 61.02 m ü. NHN

Grundwasserleiter:
Quartär

Darstellung gesamte Messreihe



Ausschnitt letzte 5 Jahre



Zeitraum	Parameter	Jan	Feb	Mrz	Apr	Mai	Jun	Jul	Aug	Sep	Okt	Nov	Dez	Ø Apr – Sep	Ø Jahr
Berichtsjahr (2024)	Max	63.6	63.59	63.36	63.55	63.06	62.87	62.91	61.81	61.15	61.07	62.11	63.14	62.56	62.69
	Mittel	63.41	63.46	63.24	63.29	62.72	62.66	62.37	61.45	61.02	61.00	61.23	62.93	62.25	62.40
	Min	63.27	63.29	63.16	63.08	62.48	62.42	61.85	61.17	60.99	60.99	61.08	62.30	62.00	62.17
Abweichung gegenüber Vorjahr (2024) – (2023)	Mittel		0.27	–0.05	0.16	0.01	0.77	1.22	0.27	–0.09	–0.18	–1.64	–0.44	0.39	0.12
Abweichung gegenüber 5-jährigen Monatsmitteln (2024) – (Ø 2020 bis 2024)	Mittel	0.18	0.25	0.09	0.20	0.05	0.55	0.76	0.22	–0.02	–0.06	–0.49	0.23	0.19	0.12

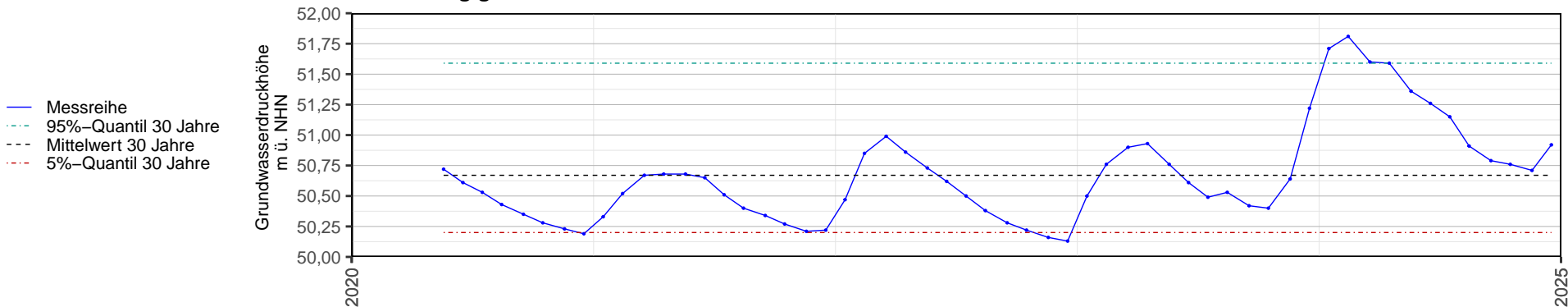
Messstelle: NHBS9
Baujahr: 2019

R: 558847 H: 5897344
MPH: 53.48 m ü. NHN

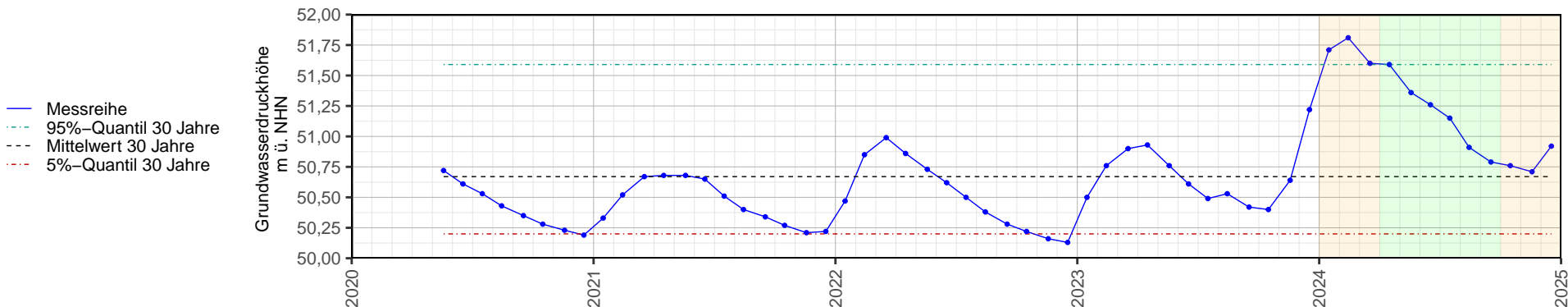
FOK: 49.19 m ü. NHN
FUK: 48.19 m ü. NHN

Grundwasserleiter:
Quartär

Darstellung gesamte Messreihe



Ausschnitt letzte 5 Jahre



Zeitraum	Parameter	Jan	Feb	Mrz	Apr	Mai	Jun	Jul	Aug	Sep	Okt	Nov	Dez	Ø Apr – Sep	Ø Jahr
Berichtsjahr (2024)	Max	51,77	51,89	51,75	51,76	51,45	51,42	51,35	51,00	50,84	50,86	50,87	50,98	51,30	51,33
	Mittel	51,71	51,81	51,60	51,59	51,36	51,26	51,15	50,91	50,79	50,76	50,71	50,92	51,18	51,21
	Min	51,64	51,67	51,53	51,45	51,29	51,17	51,01	50,82	50,74	50,71	50,67	50,85	51,08	51,13
Abweichung gegenüber Vorjahr (2024) – (2023)	Mittel	1,21	1,05	0,70	0,66	0,60	0,65	0,66	0,38	0,37	0,36	0,07	–0,30	0,56	0,53
Abweichung gegenüber 5-jährigen Monatsmitteln (2024) – (Ø 2020 bis 2024)	Mittel	0,96	0,83	0,56	0,57	0,51	0,51	0,51	0,38	0,35	0,37	0,32	0,38	0,49	0,54

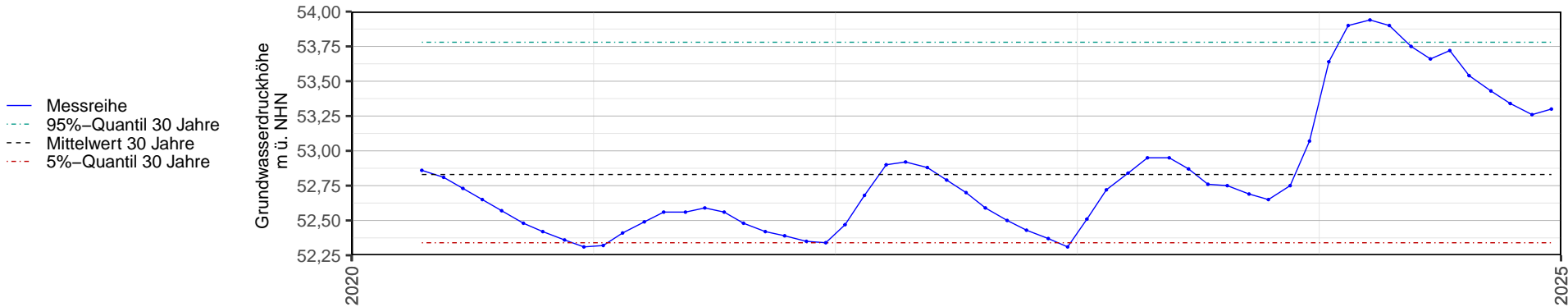
Messstelle: NHBS10
Baujahr: 2019

R: 554436 H: 5896064
MPH: 55.46 m ü. NHN

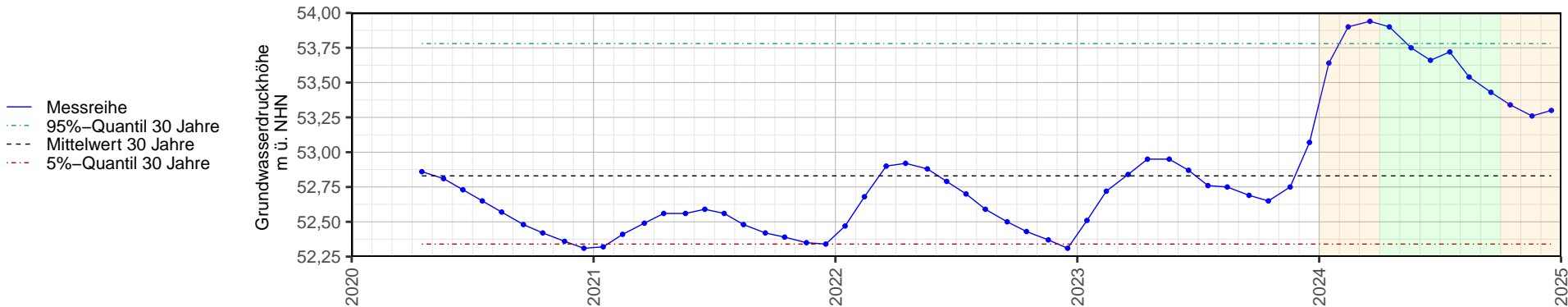
FOK: 49.62 m ü. NHN
FUK: 47.62 m ü. NHN

Grundwasserleiter:
Quartär

Darstellung gesamte Messreihe



Ausschnitt letzte 5 Jahre



Zeitraum	Parameter	Jan	Feb	Mrz	Apr	Mai	Jun	Jul	Aug	Sep	Okt	Nov	Dez	Ø Apr – Sep	Ø Jahr
Berichtsjahr (2024)	Max	53,75	54,00	53,99	53,94	53,84	53,80	53,85	53,61	53,48	53,39	53,29	53,34	53,75	53,69
	Mittel	53,64	53,90	53,94	53,90	53,75	53,66	53,72	53,54	53,43	53,34	53,26	53,30	53,67	53,62
	Min	53,45	53,75	53,89	53,83	53,71	53,59	53,61	53,46	53,37	53,29	53,23	53,26	53,59	53,54
Abweichung gegenüber Vorjahr (2024) – (2023)	Mittel	1,13	1,18	1,10	0,95	0,80	0,79	0,96	0,79	0,74	0,69	0,51	0,23	0,84	0,83
Abweichung gegenüber 5-jährigen Monatsmitteln (2024) – (Ø 2020 bis 2024)	Mittel	0,90	0,97	0,90	0,86	0,76	0,73	0,84	0,75	0,73	0,69	0,64	0,63	0,78	0,79

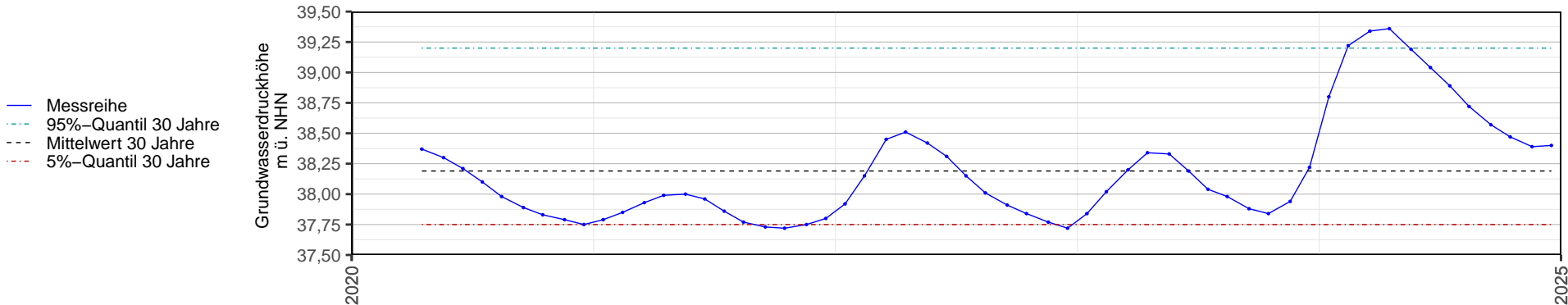
Messstelle: NHBS12
Baujahr: 2019

R: 564453 H: 5905262
MPH: 45.3 m ü. NHN

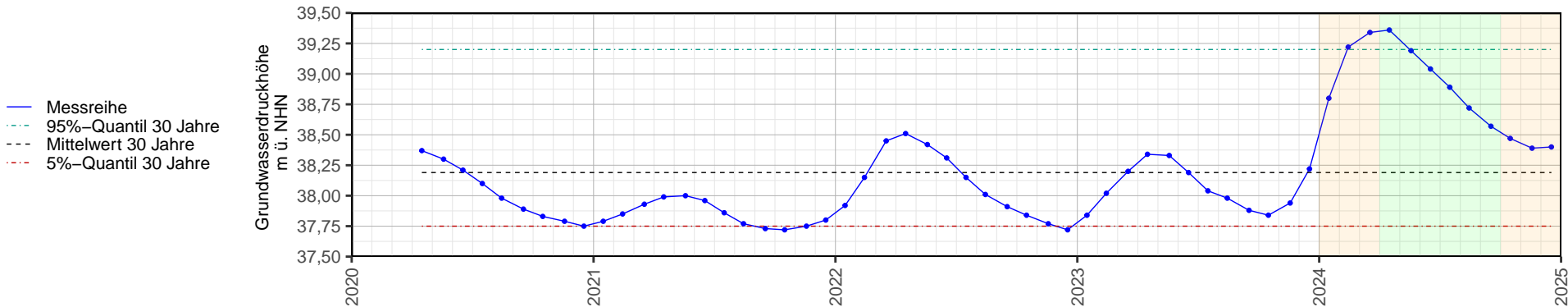
FOK: 30.48 m ü. NHN
FUK: 26.48 m ü. NHN

Grundwasserleiter:
Quartär

Darstellung gesamte Messreihe



Ausschnitt letzte 5 Jahre



Zeitraum	Parameter	Jan	Feb	Mrz	Apr	Mai	Jun	Jul	Aug	Sep	Okt	Nov	Dez	Ø Apr – Sep	Ø Jahr
Berichtsjahr (2024)	Max	38,98	39,40	39,40	39,44	39,33	39,11	38,98	38,80	38,63	38,52	38,43	38,46	39,05	38,96
	Mittel	38,80	39,22	39,34	39,36	39,19	39,04	38,89	38,72	38,57	38,47	38,39	38,40	38,96	38,87
	Min	38,56	39,01	39,29	39,29	39,12	38,95	38,79	38,62	38,48	38,42	38,34	38,36	38,88	38,77
Abweichung gegenüber Vorjahr (2024) – (2023)	Mittel	0,96	1,20	1,14	1,02	0,86	0,85	0,85	0,74	0,69	0,63	0,45	0,18	0,83	0,80
Abweichung gegenüber 5-jährigen Monatsmitteln (2024) – (Ø 2020 bis 2024)	Mittel	0,71	0,91	0,86	0,85	0,74	0,70	0,68	0,63	0,57	0,53	0,46	0,42	0,69	0,68

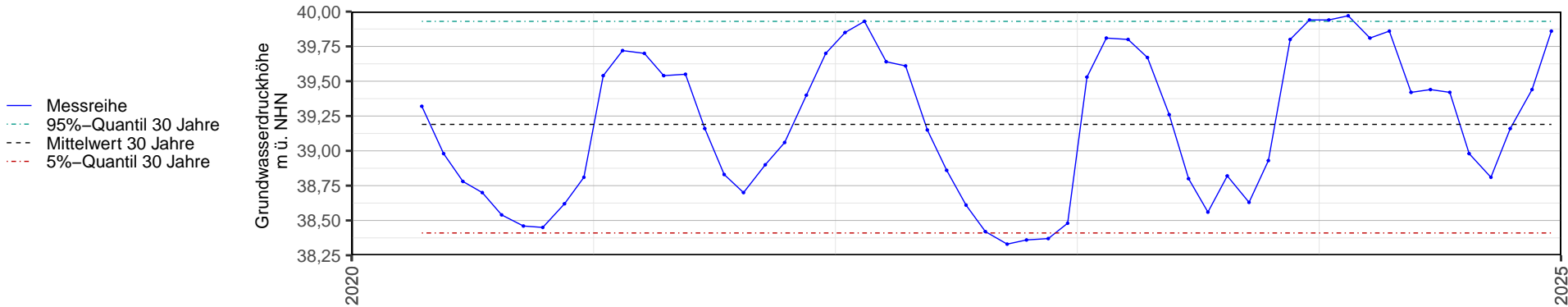
Messstelle: NHBS13
Baujahr: 2019

R: 565770 H: 5903223
MPH: 41.72 m ü. NHN

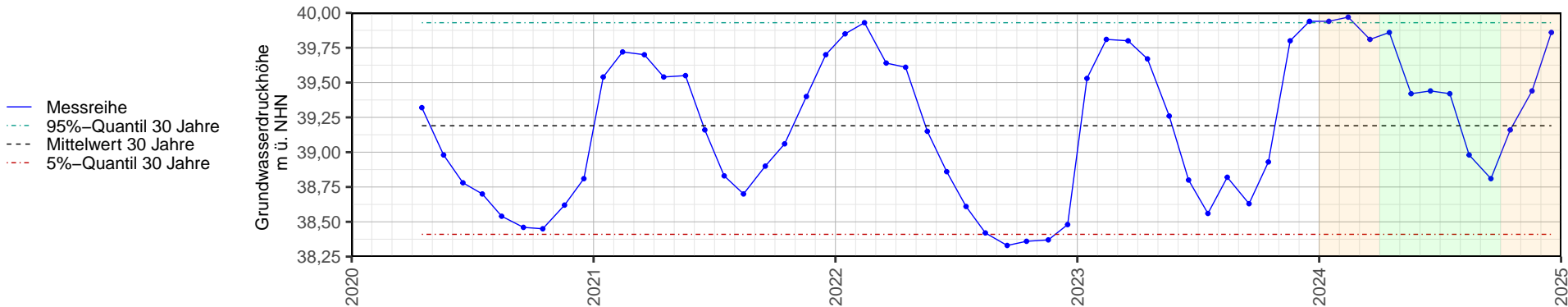
FOK: 34.89 m ü. NHN
FUK: 32.89 m ü. NHN

Grundwasserleiter:
Quartär

Darstellung gesamte Messreihe



Ausschnitt letzte 5 Jahre



Zeitraum	Parameter	Jan	Feb	Mrz	Apr	Mai	Jun	Jul	Aug	Sep	Okt	Nov	Dez	Ø Apr – Sep	Ø Jahr
Berichtsjahr (2024)	Max	40,07	40,07	39,90	40,05	39,70	39,54	39,70	39,12	38,85	39,31	39,85	39,96	39,49	39,68
	Mittel	39,94	39,97	39,81	39,86	39,42	39,44	39,42	38,98	38,81	39,16	39,44	39,86	39,32	39,51
	Min	39,84	39,88	39,72	39,72	39,25	39,32	39,14	38,86	38,78	38,82	39,24	39,79	39,18	39,36
Abweichung gegenüber Vorjahr (2024) – (2023)	Mittel	0,41	0,16	0,01	0,19	0,16	0,64	0,86	0,16	0,18	0,23	–0,36	–0,08	0,36	0,21
Abweichung gegenüber 5-jährigen Monatsmitteln (2024) – (Ø 2020 bis 2024)	Mittel	0,22	0,11	0,07	0,26	0,15	0,43	0,60	0,29	0,18	0,37	0,31	0,50	0,32	0,32

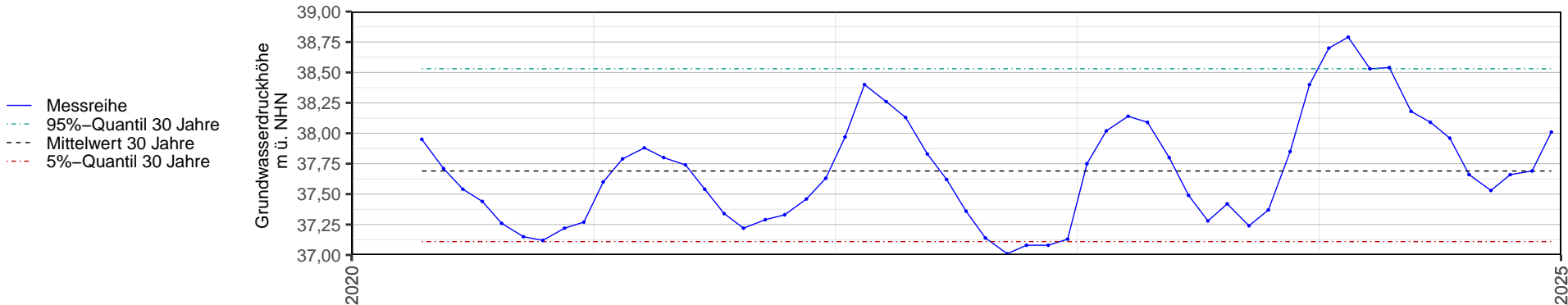
Messstelle: NHBS14
Baujahr: 2019

R: 565005 H: 5903871
MPH: 40.44 m ü. NHN

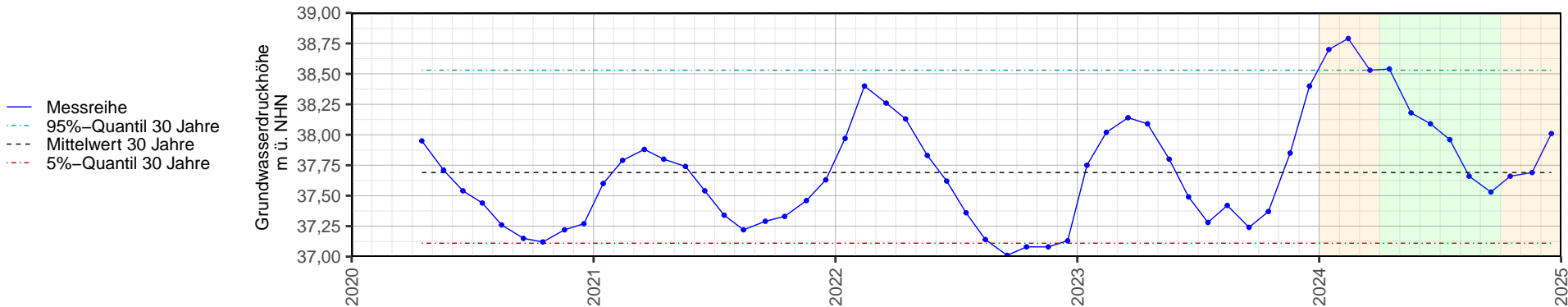
FOK: 35.6 m ü. NHN
FUK: 33.6 m ü. NHN

Grundwasserleiter:
Quartär

Darstellung gesamte Messreihe



Ausschnitt letzte 5 Jahre



Zeitraum	Parameter	Jan	Feb	Mrz	Apr	Mai	Jun	Jul	Aug	Sep	Okt	Nov	Dez	Ø Apr – Sep	Ø Jahr
Berichtsjahr (2024)	Max	38,84	38,92	38,68	38,76	38,36	38,25	38,18	37,76	37,59	37,75	37,95	38,09	38,15	38,26
	Mittel	38,70	38,79	38,53	38,54	38,18	38,09	37,96	37,66	37,53	37,66	37,69	38,01	37,99	38,11
	Min	38,58	38,62	38,45	38,38	38,07	37,96	37,77	37,56	37,49	37,54	37,59	37,91	37,87	37,99
Abweichung gegenüber Vorjahr (2024) – (2023)	Mittel	0,95	0,77	0,39	0,45	0,38	0,60	0,68	0,24	0,29	0,29	–0,16	–0,39	0,44	0,37
Abweichung gegenüber 5-jährigen Monatsmitteln (2024) – (Ø 2020 bis 2024)	Mittel	0,69	0,54	0,33	0,44	0,33	0,43	0,48	0,32	0,29	0,35	0,23	0,32	0,38	0,42

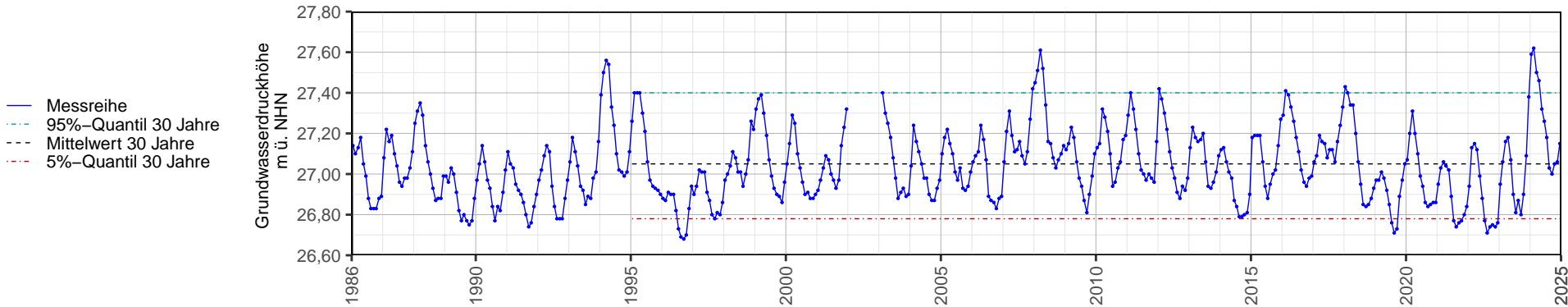
Messstelle: NHE7.1A
Baujahr: 1985

R: 574260 H: 5903967
MPH: 30.97 m ü. NHN

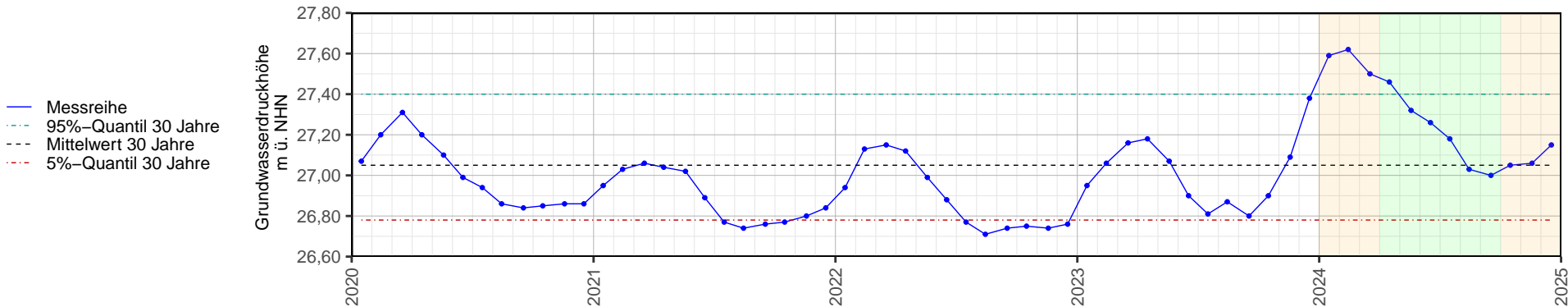
FOK: 19.2 m ü. NHN
FUK: 17.2 m ü. NHN

Grundwasserleiter:
Quartär

Darstellung gesamte Messreihe



Ausschnitt letzte 5 Jahre



Zeitraum	Parameter	Jan	Feb	Mrz	Apr	Mai	Jun	Jul	Aug	Sep	Okt	Nov	Dez	Ø Apr – Sep	Ø Jahr
Berichtsjahr (2024)	Max	27,66	27,70	27,58	27,54	27,40	27,33	27,29	27,07	27,05	27,09	27,13	27,19	27,28	27,34
	Mittel	27,59	27,62	27,50	27,46	27,32	27,26	27,18	27,03	27,00	27,05	27,06	27,15	27,21	27,27
	Min	27,54	27,53	27,45	27,41	27,27	27,20	27,08	26,99	26,95	27,03	27,03	27,11	27,15	27,22
Abweichung gegenüber Vorjahr (2024) – (2023)	Mittel	0,64	0,56	0,34	0,28	0,25	0,36	0,37	0,16	0,20	0,15	–0,03	–0,23	0,27	0,26
Abweichung gegenüber 30-jährigen Monatsmitteln (2024) – (Ø 1995 bis 2024)	Mittel	0,46	0,42	0,28	0,27	0,21	0,24	0,22	0,12	0,10	0,12	0,08	0,10	0,19	0,22

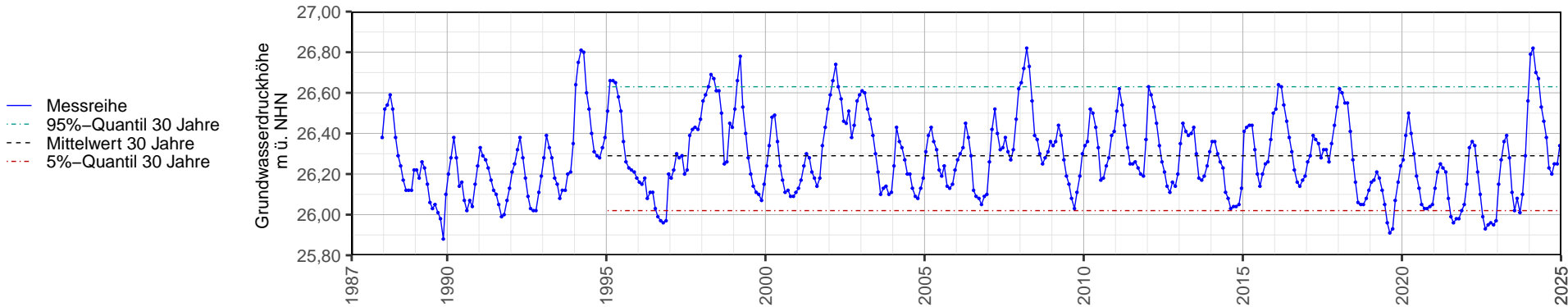
Messstelle: NHE7.3
Baujahr: 1987

R: 574260 H: 5903967
MPH: 30.42 m ü. NHN

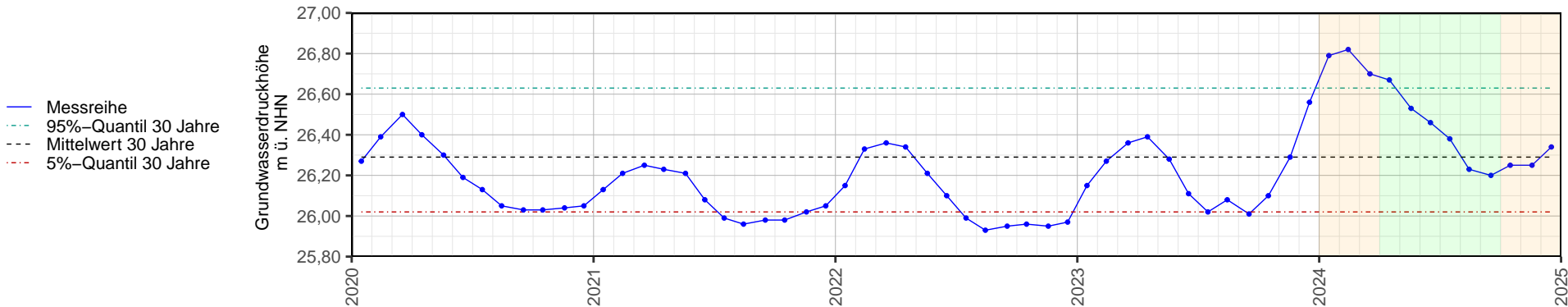
FOK: -7.5 m ü. NHN
FUK: -12.5 m ü. NHN

Grundwasserleiter:
Oberer Hauptaquifer

Darstellung gesamte Messreihe



Ausschnitt letzte 5 Jahre



Zeitraum	Parameter	Jan	Feb	Mrz	Apr	Mai	Jun	Jul	Aug	Sep	Okt	Nov	Dez	Ø Apr – Sep	Ø Jahr
Berichtsjahr (2024)	Max	26,85	26,90	26,78	26,75	26,61	26,53	26,48	26,28	26,24	26,28	26,31	26,37	26,48	26,53
	Mittel	26,79	26,82	26,70	26,67	26,53	26,46	26,38	26,23	26,20	26,25	26,25	26,34	26,41	26,47
	Min	26,74	26,74	26,66	26,61	26,48	26,41	26,28	26,19	26,16	26,23	26,22	26,30	26,36	26,42
Abweichung gegenüber Vorjahr (2024) – (2023)	Mittel	0,64	0,55	0,34	0,28	0,25	0,35	0,36	0,15	0,19	0,15	-0,04	-0,22	0,26	0,25
Abweichung gegenüber 30-jährigen Monatsmitteln (2024) – (Ø 1995 bis 2024)	Mittel	0,42	0,38	0,23	0,24	0,17	0,19	0,17	0,06	0,06	0,08	0,04	0,06	0,15	0,18

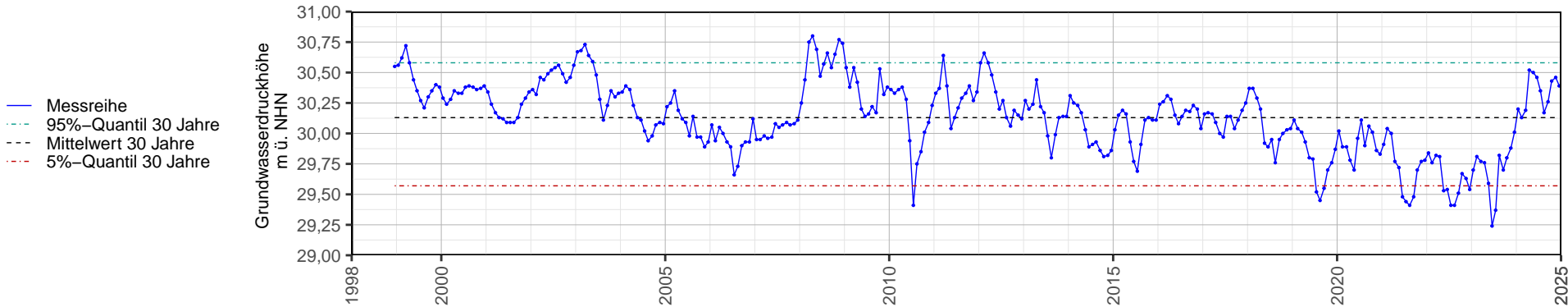
Messstelle: NHE7.4
Baujahr: 1998

R: 574260 H: 5903967
MPH: 30.06 m ü. NHN

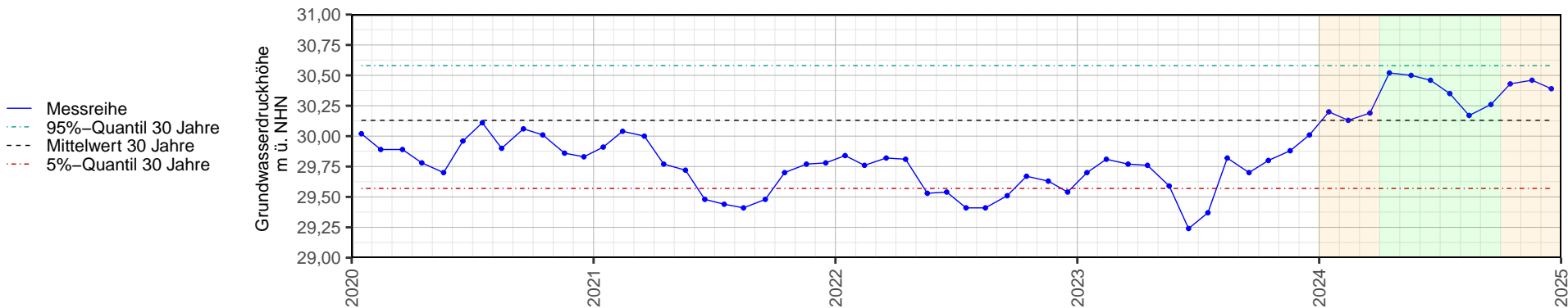
FOK: -32.91 m ü. NHN
FUK: -34.91 m ü. NHN

Grundwasserleiter:
Unterer Hauptaquifer

Darstellung gesamte Messreihe



Ausschnitt letzte 5 Jahre



Zeitraum	Parameter	Jan	Feb	Mrz	Apr	Mai	Jun	Jul	Aug	Sep	Okt	Nov	Dez	Ø Apr – Sep	Ø Jahr
Berichtsjahr (2024)	Max	30,28	30,15	30,39	30,55	30,52	30,48	30,44	30,21	30,37	30,62	30,69	30,46	30,43	30,43
	Mittel	30,20	30,13	30,19	30,52	30,50	30,46	30,35	30,17	30,26	30,43	30,46	30,39	30,38	30,34
	Min	30,12	30,11	30,10	30,41	30,48	30,44	30,21	30,12	30,17	30,35	30,41	30,32	30,30	30,27
Abweichung gegenüber Vorjahr (2024) – (2023)	Mittel	0,50	0,32	0,42	0,76	0,91	1,22	0,98	0,35	0,56	0,63	0,58	0,38	0,80	0,64
Abweichung gegenüber 27-jährigen Monatsmitteln (2024) – (Ø 1998 bis 2024)	Mittel	-0,03	-0,10	-0,08	0,29	0,39	0,42	0,35	0,16	0,22	0,31	0,33	0,22	0,31	0,21

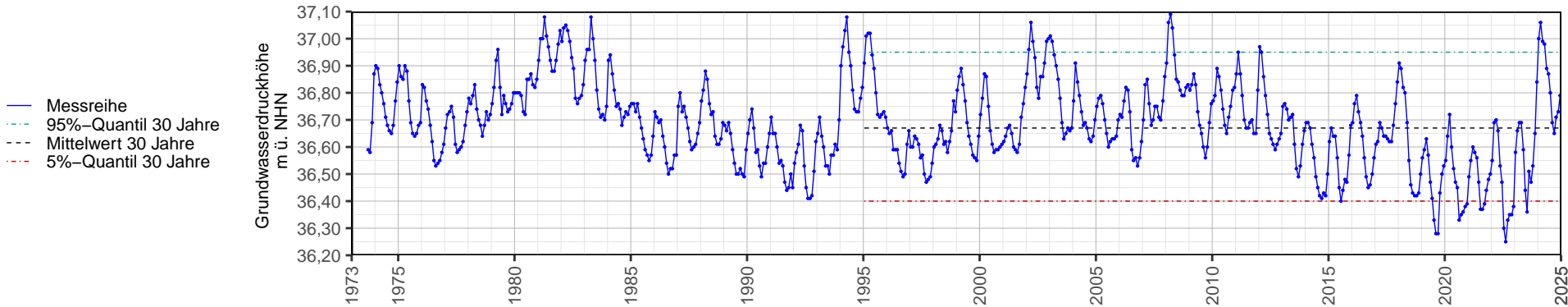
Messstelle: NHE8.1
Baujahr: 1973

R: 577528 H: 5897340
MPH: 40.79 m ü. NHN

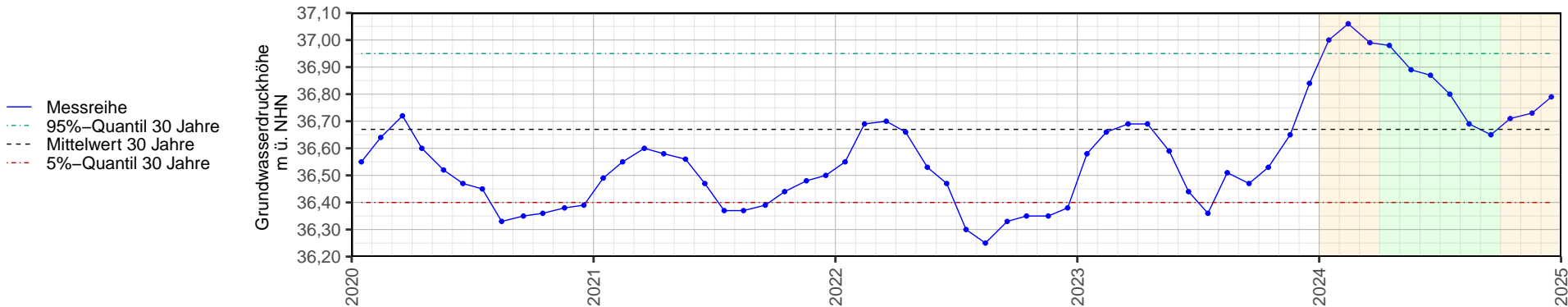
FOK: 16.1 m ü. NHN
FUK: 11.5 m ü. NHN

Grundwasserleiter:
Oberer Hauptaquifer

Darstellung gesamte Messreihe



Ausschnitt letzte 5 Jahre



Zeitraum	Parameter	Jan	Feb	Mrz	Apr	Mai	Jun	Jul	Aug	Sep	Okt	Nov	Dez	Ø Apr – Sep	Ø Jahr
Berichtsjahr (2024)	Max	37,03	37,11	37,04	37,03	36,94	36,93	36,90	36,73	36,68	36,73	36,79	36,82	36,87	36,89
	Mittel	37,00	37,06	36,99	36,98	36,89	36,87	36,80	36,69	36,65	36,71	36,73	36,79	36,81	36,85
	Min	36,97	36,99	36,97	36,94	36,85	36,82	36,74	36,65	36,63	36,68	36,69	36,78	36,77	36,81
Abweichung gegenüber Vorjahr (2024) – (2023)	Mittel	0,42	0,40	0,30	0,29	0,30	0,43	0,44	0,18	0,18	0,18	0,08	–0,05	0,30	0,27
Abweichung gegenüber 30-jährigen Monatsmitteln (2024) – (Ø 1995 bis 2024)	Mittel	0,26	0,28	0,19	0,22	0,19	0,23	0,21	0,13	0,09	0,13	0,11	0,11	0,17	0,18

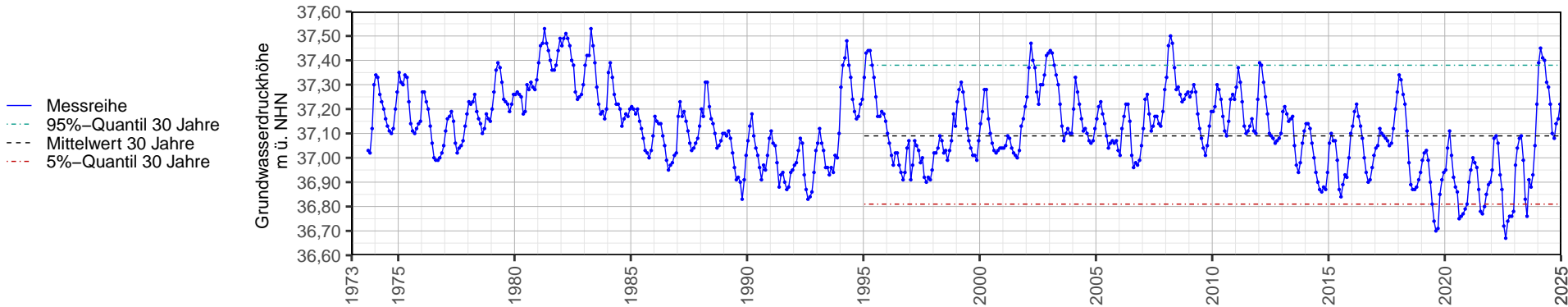
Messstelle: NHE8.2
Baujahr: 1973

R: 577528 H: 5897340
MPH: 40.54 m ü. NHN

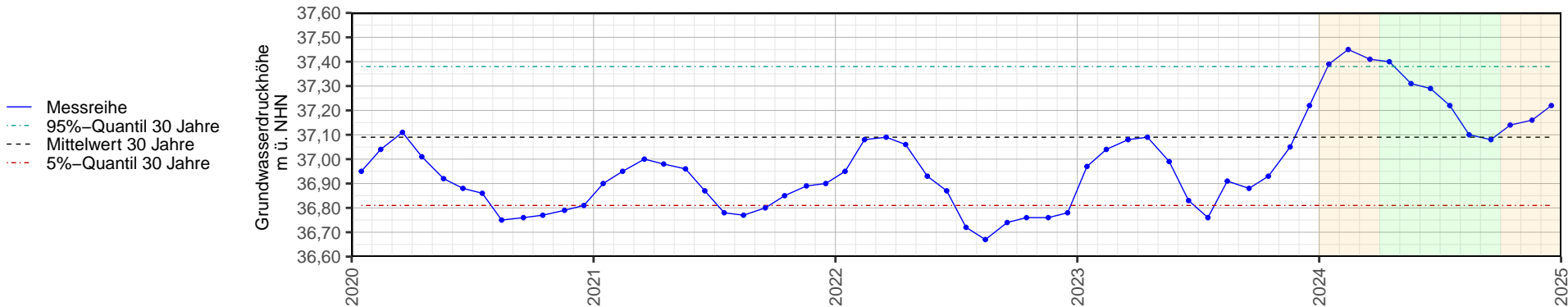
FOK: -53.6 m ü. NHN
FUK: -58.2 m ü. NHN

Grundwasserleiter:
Unterer Hauptaquifer

Darstellung gesamte Messreihe



Ausschnitt letzte 5 Jahre



Zeitraum	Parameter	Jan	Feb	Mrz	Apr	Mai	Jun	Jul	Aug	Sep	Okt	Nov	Dez	Ø Apr – Sep	Ø Jahr
Berichtsjahr (2024)	Max	37,42	37,50	37,45	37,44	37,36	37,34	37,31	37,15	37,11	37,16	37,21	37,25	37,28	37,31
	Mittel	37,39	37,45	37,41	37,40	37,31	37,29	37,22	37,10	37,08	37,14	37,16	37,22	37,23	37,26
	Min	37,36	37,39	37,39	37,36	37,26	37,24	37,16	37,07	37,05	37,11	37,13	37,20	37,19	37,23
Abweichung gegenüber Vorjahr (2024) – (2023)	Mittel	0,42	0,41	0,33	0,31	0,32	0,46	0,46	0,19	0,20	0,21	0,11	0,00	0,32	0,28
Abweichung gegenüber 30-jährigen Monatsmitteln (2024) – (Ø 1995 bis 2024)	Mittel	0,24	0,25	0,20	0,22	0,18	0,22	0,20	0,11	0,08	0,12	0,10	0,12	0,17	0,17

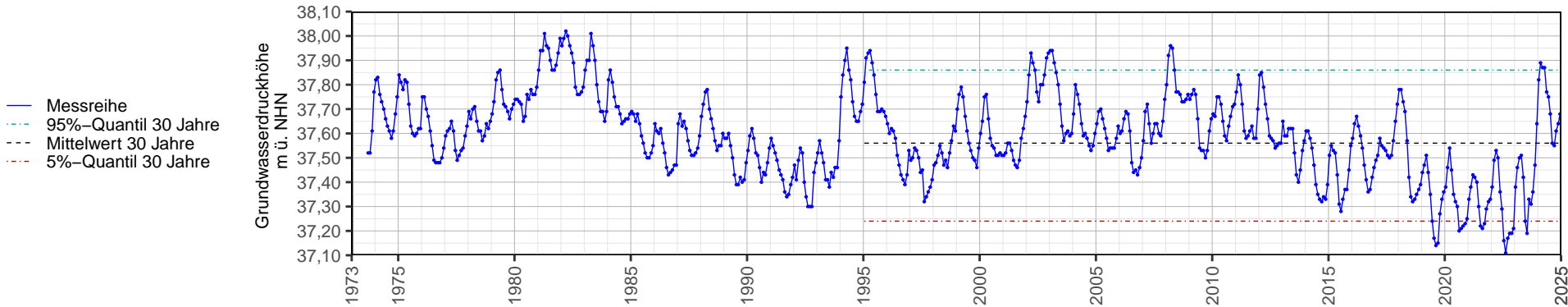
Messstelle: NHE8.3
Baujahr: 1973

R: 577528 H: 5897340
MPH: 40.26 m ü. NHN

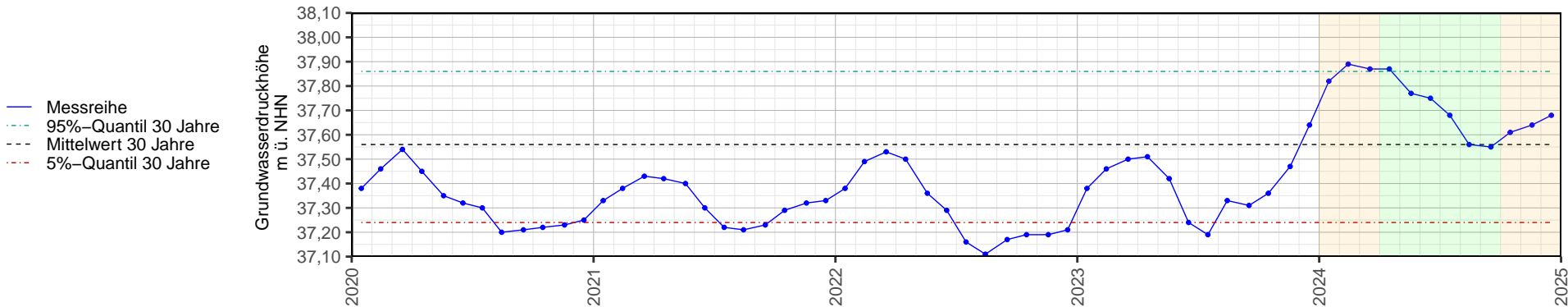
FOK: -121.4 m ü. NHN
FUK: -126 m ü. NHN

Grundwasserleiter:
Unterer Hauptaquifer

Darstellung gesamte Messreihe



Ausschnitt letzte 5 Jahre



Zeitraum	Parameter	Jan	Feb	Mrz	Apr	Mai	Jun	Jul	Aug	Sep	Okt	Nov	Dez	Ø Apr – Sep	Ø Jahr
Berichtsjahr (2024)	Max	37,85	37,96	37,90	37,90	37,84	37,80	37,77	37,61	37,59	37,63	37,68	37,71	37,75	37,77
	Mittel	37,82	37,89	37,87	37,87	37,77	37,75	37,68	37,56	37,55	37,61	37,64	37,68	37,70	37,72
	Min	37,79	37,83	37,85	37,83	37,72	37,70	37,60	37,53	37,52	37,58	37,60	37,66	37,65	37,68
Abweichung gegenüber Vorjahr (2024) – (2023)	Mittel	0,44	0,43	0,37	0,36	0,35	0,51	0,49	0,23	0,24	0,25	0,17	0,04	0,37	0,32
Abweichung gegenüber 30-jährigen Monatsmitteln (2024) – (Ø 1995 bis 2024)	Mittel	0,20	0,23	0,19	0,21	0,17	0,22	0,19	0,10	0,09	0,12	0,12	0,12	0,17	0,16

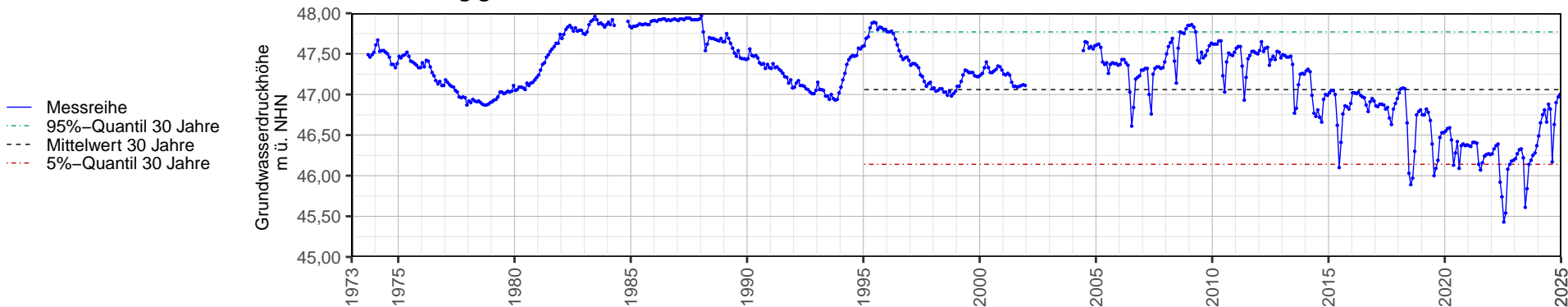
Messstelle: NHE9
Baujahr: 1973

R: 578238 H: 5893361
MPH: 92.23 m ü. NHN

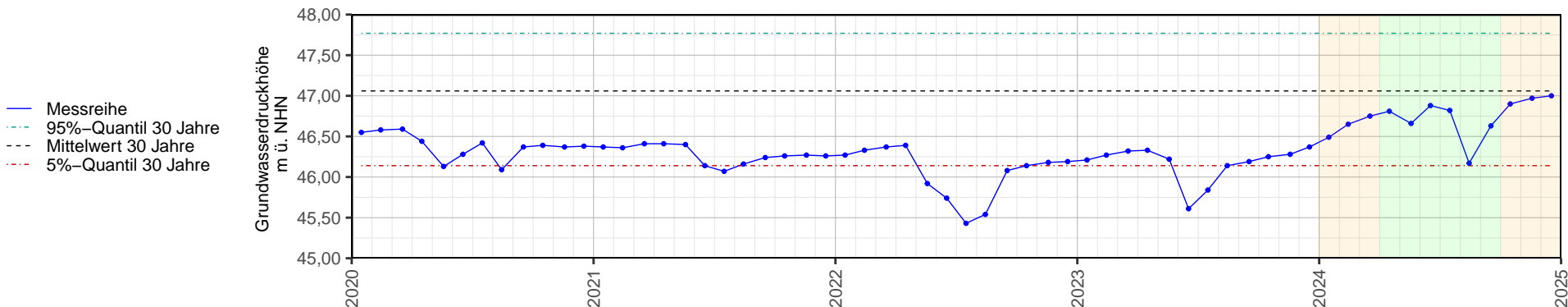
FOK: -2.3 m ü. NHN
FUK: -6.9 m ü. NHN

Grundwasserleiter:
Unterer Hauptaquifer

Darstellung gesamte Messreihe



Ausschnitt letzte 5 Jahre



Zeitraum	Parameter	Jan	Feb	Mrz	Apr	Mai	Jun	Jul	Aug	Sep	Okt	Nov	Dez	Ø Apr – Sep	Ø Jahr
Berichtsjahr (2024)	Max	46,62	46,79	46,88	46,90	46,90	46,96	46,97	46,82	46,95	47,00	47,09	47,12	46,92	46,92
	Mittel	46,49	46,65	46,75	46,81	46,66	46,88	46,82	46,17	46,63	46,90	46,97	47,00	46,66	46,73
	Min	46,33	46,55	46,63	46,70	46,17	46,80	46,30	45,99	46,00	46,84	46,89	46,91	46,33	46,51
Abweichung gegenüber Vorjahr (2024) – (2023)	Mittel	0,28	0,38	0,43	0,48	0,44	1,27	0,98	0,03	0,44	0,65	0,69	0,63	0,60	0,56
Abweichung gegenüber 30-jährigen Monatsmitteln (2024) – (Ø 1995 bis 2024)	Mittel	-0,66	-0,53	-0,44	-0,35	-0,36	-0,05	-0,09	-0,75	-0,38	-0,18	-0,13	-0,11	-0,33	-0,33

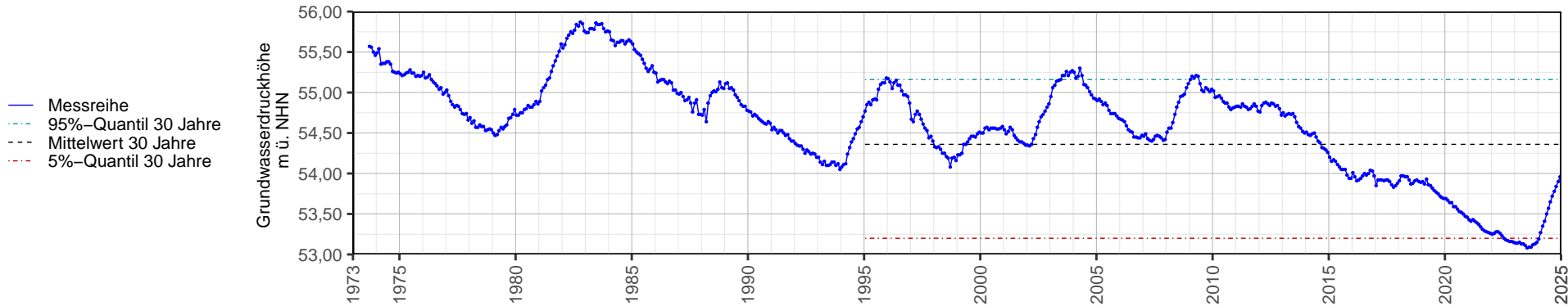
Messstelle: NHE10
Baujahr: 1973

R: 573725 H: 5893239
MPH: 95.26 m ü. NHN

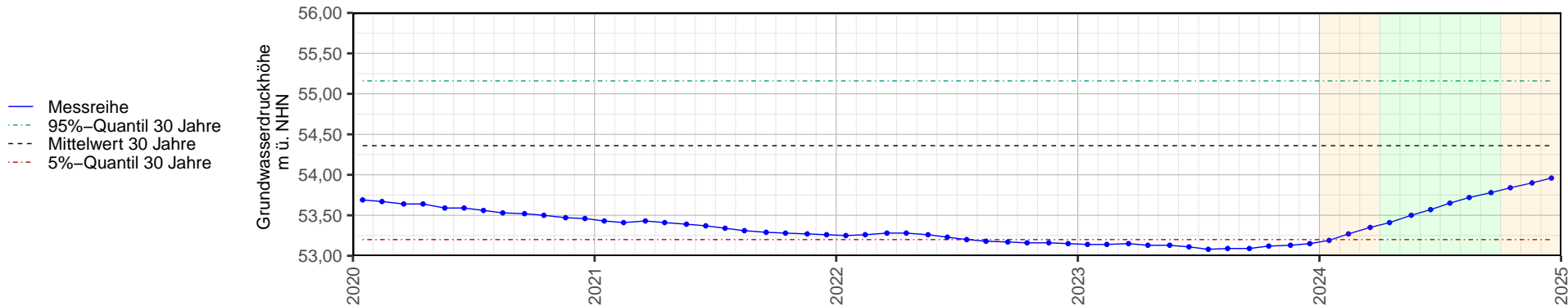
FOK: -63.2 m ü. NHN
FUK: -67.8 m ü. NHN

Grundwasserleiter:
Unterer Hauptaquifer

Darstellung gesamte Messreihe



Ausschnitt letzte 5 Jahre



Zeitraum	Parameter	Jan	Feb	Mrz	Apr	Mai	Jun	Jul	Aug	Sep	Okt	Nov	Dez	Ø Apr – Sep	Ø Jahr
Berichtsjahr (2024)	Max	53,31	53,45	53,44	53,52	53,57	53,65	53,71	53,76	53,89	53,91	54,00	54,08	53,68	53,69
	Mittel	53,19	53,27	53,35	53,41	53,50	53,57	53,65	53,72	53,78	53,84	53,90	53,96	53,60	53,59
	Min	53,07	53,16	53,25	53,31	53,41	53,50	53,58	53,68	53,68	53,73	53,82	53,84	53,53	53,50
Abweichung gegenüber Vorjahr (2024) – (2023)	Mittel	0,05	0,13	0,20	0,28	0,37	0,46	0,57	0,63	0,69	0,72	0,77	0,81	0,49	0,47
Abweichung gegenüber 30-jährigen Monatsmitteln (2024) – (Ø 1995 bis 2024)	Mittel	-1,17	-1,10	-1,03	-0,98	-0,88	-0,80	-0,71	-0,64	-0,57	-0,51	-0,45	-0,38	-0,77	-0,77

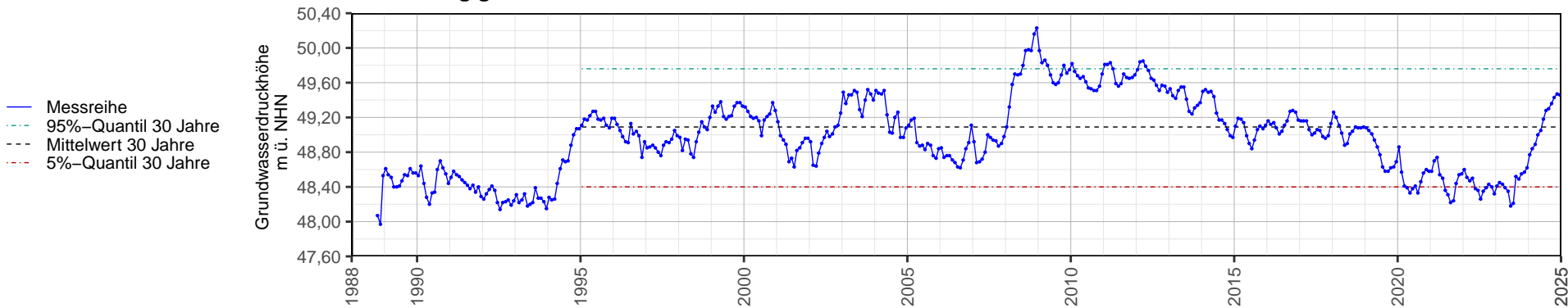
Messstelle: NHE11.2
Baujahr: 1988

R: 572670 H: 5895700
MPH: 120.1 m ü. NHN

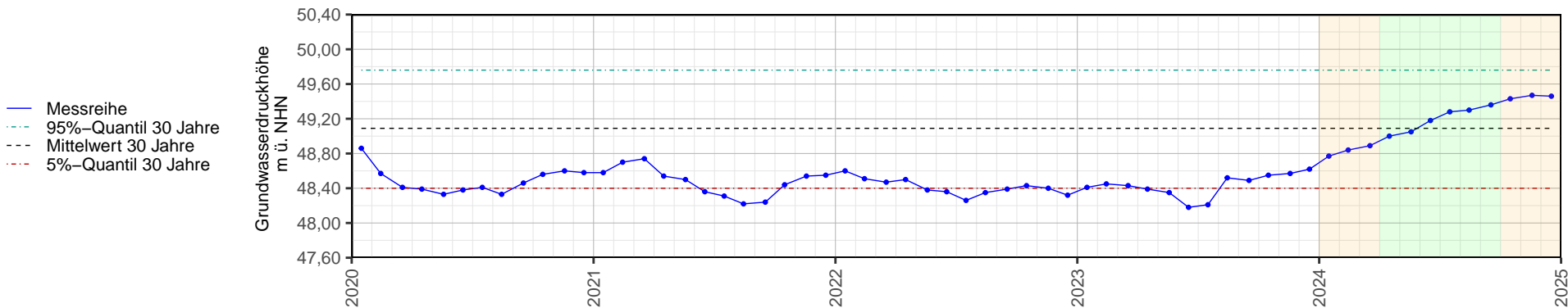
FOK: 9.3 m ü. NHN
FUK: 4.3 m ü. NHN

Grundwasserleiter:
Oberer Hauptaquifer

Darstellung gesamte Messreihe



Ausschnitt letzte 5 Jahre



Zeitraum	Parameter	Jan	Feb	Mrz	Apr	Mai	Jun	Jul	Aug	Sep	Okt	Nov	Dez	Ø Apr – Sep	Ø Jahr
Berichtsjahr (2024)	Max	48,88	48,95	49,03	49,07	49,15	49,25	49,31	49,34	49,48	49,56	49,60	49,55	49,27	49,26
	Mittel	48,77	48,84	48,89	49,00	49,05	49,18	49,28	49,30	49,36	49,43	49,47	49,46	49,20	49,17
	Min	48,65	48,74	48,80	48,91	49,01	49,11	49,24	49,27	49,29	49,38	49,38	49,35	49,14	49,09
Abweichung gegenüber Vorjahr (2024) – (2023)	Mittel	0,36	0,39	0,46	0,61	0,70	1,00	1,07	0,78	0,87	0,88	0,90	0,84	0,84	0,74
Abweichung gegenüber 30-jährigen Monatsmitteln (2024) – (Ø 1995 bis 2024)	Mittel	-0,40	-0,29	-0,24	-0,11	0,00	0,15	0,26	0,25	0,28	0,33	0,36	0,31	0,14	0,08

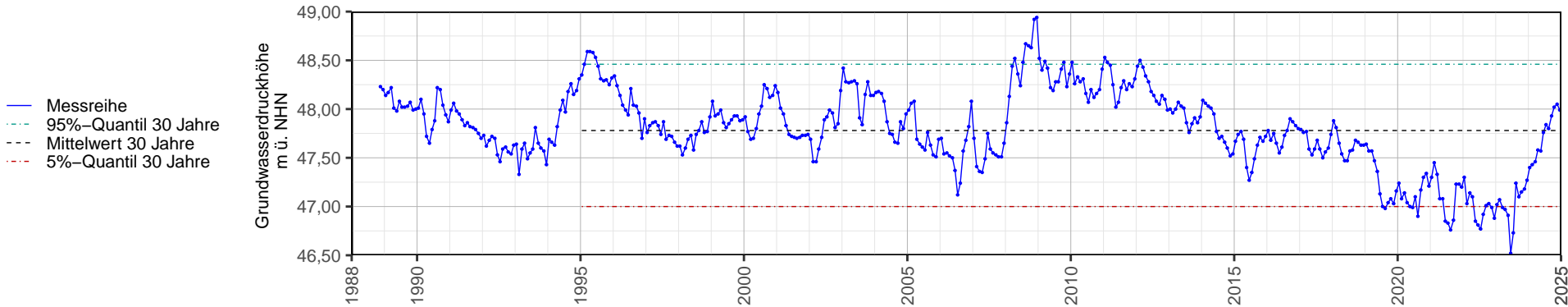
Messstelle: NHE11.3
Baujahr: 1988

R: 572670 H: 5895700
MPH: 119.91 m ü. NHN

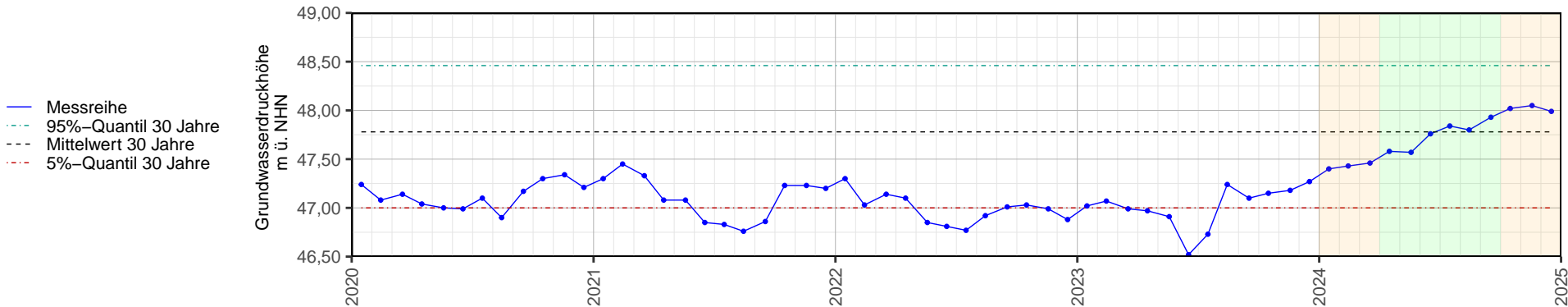
FOK: -30.7 m ü. NHN
FUK: -35.7 m ü. NHN

Grundwasserleiter:
Unterer Hauptaquifer

Darstellung gesamte Messreihe



Ausschnitt letzte 5 Jahre



Zeitraum	Parameter	Jan	Feb	Mrz	Apr	Mai	Jun	Jul	Aug	Sep	Okt	Nov	Dez	Ø Apr – Sep	Ø Jahr
Berichtsjahr (2024)	Max	47,55	47,54	47,58	47,67	47,74	47,81	47,91	47,91	48,04	48,13	48,15	48,10	47,85	47,84
	Mittel	47,40	47,43	47,46	47,58	47,57	47,76	47,84	47,80	47,93	48,02	48,05	47,99	47,75	47,74
	Min	47,30	47,35	47,37	47,50	47,35	47,69	47,71	47,61	47,85	47,95	47,97	47,86	47,62	47,63
Abweichung gegenüber Vorjahr (2024) – (2023)	Mittel	0,38	0,36	0,47	0,61	0,66	1,24	1,11	0,56	0,83	0,87	0,87	0,72	0,84	0,73
Abweichung gegenüber 30-jährigen Monatsmitteln (2024) – (Ø 1995 bis 2024)	Mittel	-0,50	-0,41	-0,39	-0,21	-0,16	0,08	0,14	0,08	0,16	0,22	0,27	0,14	0,02	-0,04

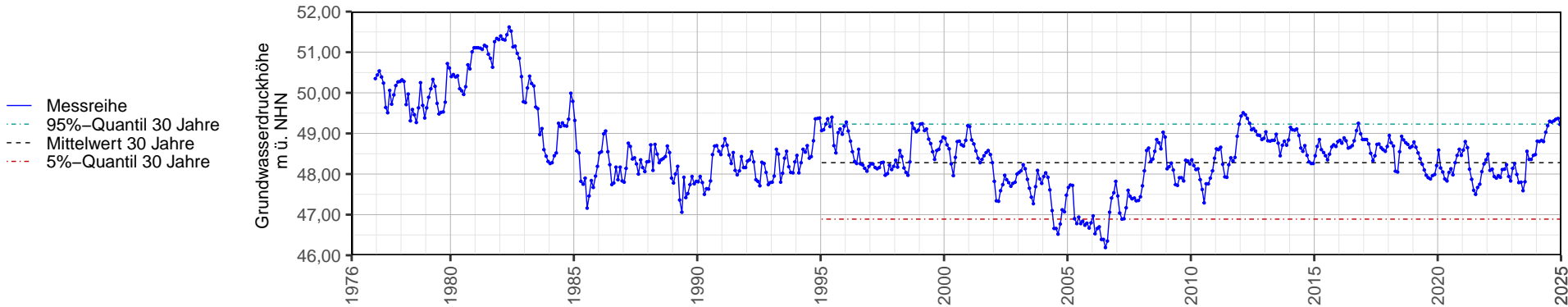
Messstelle: NHE13.1
Baujahr: 1976

R: 570239 H: 5894934
MPH: 94.38 m ü. NHN

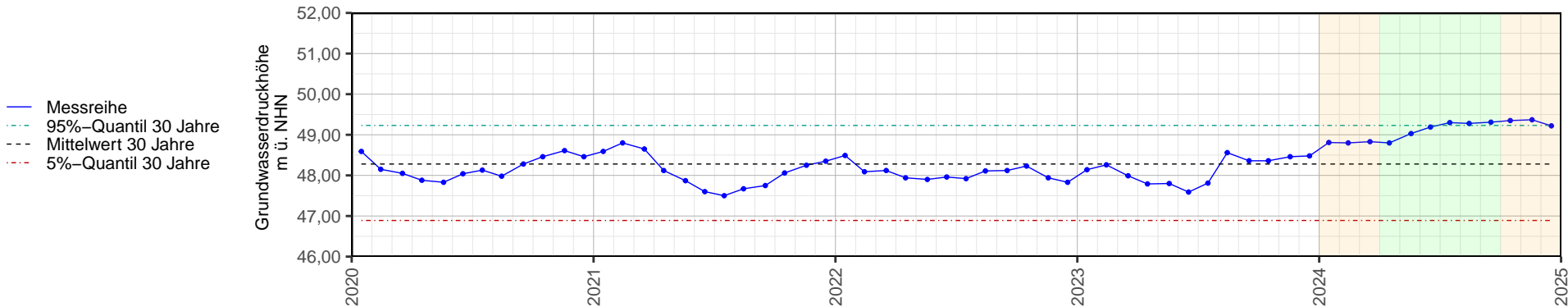
FOK: 37.6 m ü. NHN
FUK: 33.6 m ü. NHN

Grundwasserleiter:
Oberer Hauptaquifer

Darstellung gesamte Messreihe



Ausschnitt letzte 5 Jahre



Zeitraum	Parameter	Jan	Feb	Mrz	Apr	Mai	Jun	Jul	Aug	Sep	Okt	Nov	Dez	Ø Apr – Sep	Ø Jahr
Berichtsjahr (2024)	Max	48,98	48,93	48,95	49,01	49,15	49,25	49,37	49,33	49,44	49,55	49,49	49,38	49,26	49,24
	Mittel	48,81	48,80	48,83	48,80	49,03	49,19	49,30	49,28	49,31	49,35	49,37	49,22	49,15	49,11
	Min	48,67	48,69	48,75	48,08	48,94	49,05	49,22	49,22	49,15	48,43	49,07	49,04	48,94	48,86
Abweichung gegenüber Vorjahr (2024) – (2023)	Mittel	0,67	0,54	0,84	1,01	1,23	1,60	1,49	0,72	0,95	0,99	0,91	0,74	1,17	0,98
Abweichung gegenüber 30-jährigen Monatsmitteln (2024) – (Ø 1995 bis 2024)	Mittel	0,31	0,39	0,42	0,55	0,93	1,07	1,19	1,13	1,06	1,02	1,03	0,80	0,99	0,83

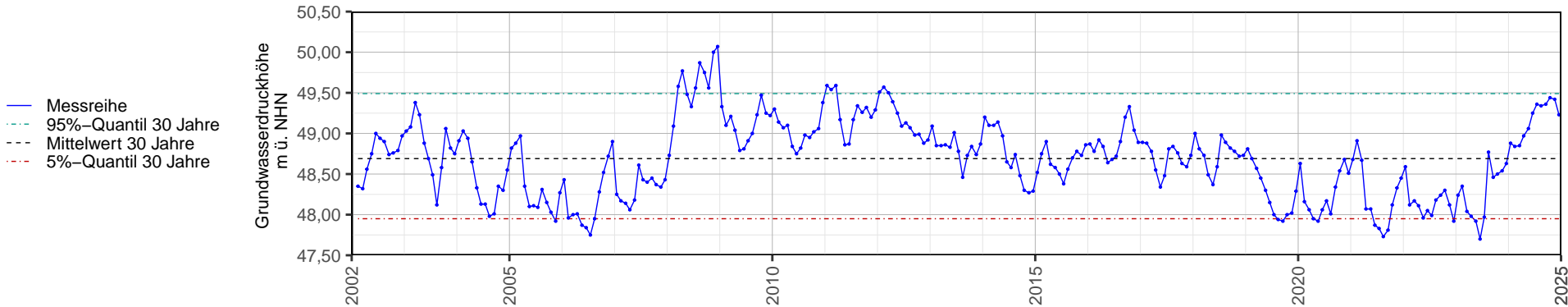
Messstelle: NHE13.3
Baujahr: 2001

R: 570244 H: 5894935
MPH: 94.52 m ü. NHN

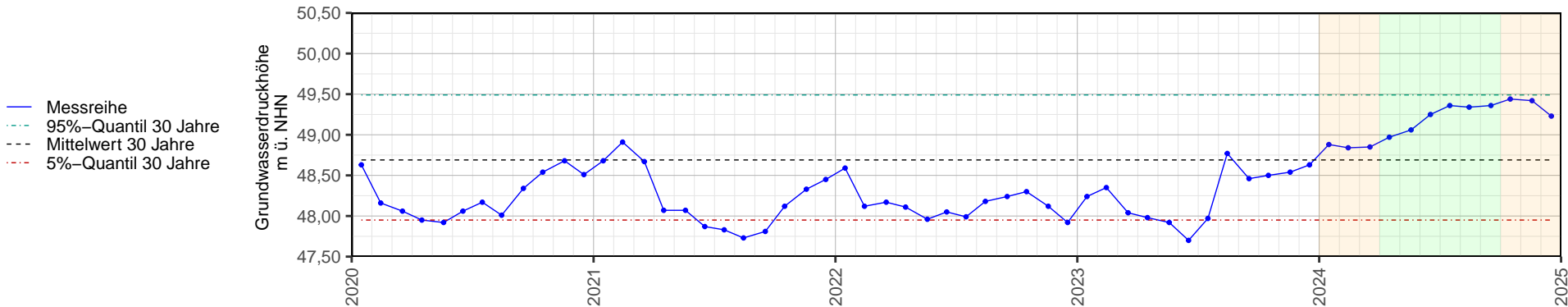
FOK: 1.5 m ü. NHN
FUK: -3.5 m ü. NHN

Grundwasserleiter:
Unterer Hauptaquifer

Darstellung gesamte Messreihe



Ausschnitt letzte 5 Jahre



Zeitraum	Parameter	Jan	Feb	Mrz	Apr	Mai	Jun	Jul	Aug	Sep	Okt	Nov	Dez	Ø Apr – Sep	Ø Jahr
Berichtsjahr (2024)	Max	49,04	48,92	48,97	49,05	49,20	49,30	49,42	49,37	49,46	49,61	49,51	49,39	49,30	49,27
	Mittel	48,88	48,84	48,85	48,97	49,06	49,25	49,36	49,34	49,36	49,44	49,42	49,23	49,22	49,17
	Min	48,70	48,72	48,79	48,78	48,98	49,17	49,27	49,27	49,26	49,18	49,31	49,06	49,12	49,04
Abweichung gegenüber Vorjahr (2024) – (2023)	Mittel	0,64	0,49	0,81	0,99	1,14	1,55	1,39	0,57	0,90	0,94	0,88	0,60	1,09	0,91
Abweichung gegenüber 23-jährigen Monatsmitteln (2024) – (Ø 2002 bis 2024)	Mittel	0,00	0,05	0,05	0,30	0,53	0,72	0,80	0,72	0,70	0,70	0,70	0,44	0,62	0,48

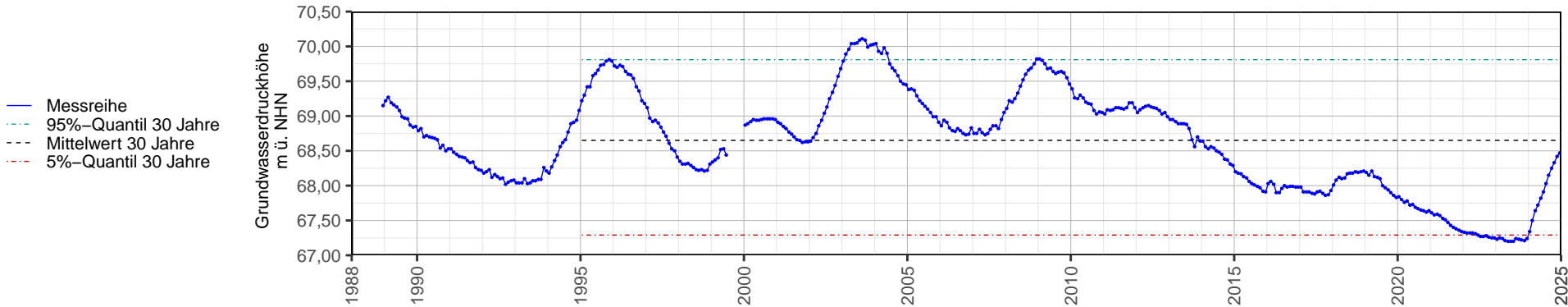
Messstelle: NHO1/2.1
Baujahr: 1988

R: 566383 H: 5897510
MPH: 90.83 m ü. NHN

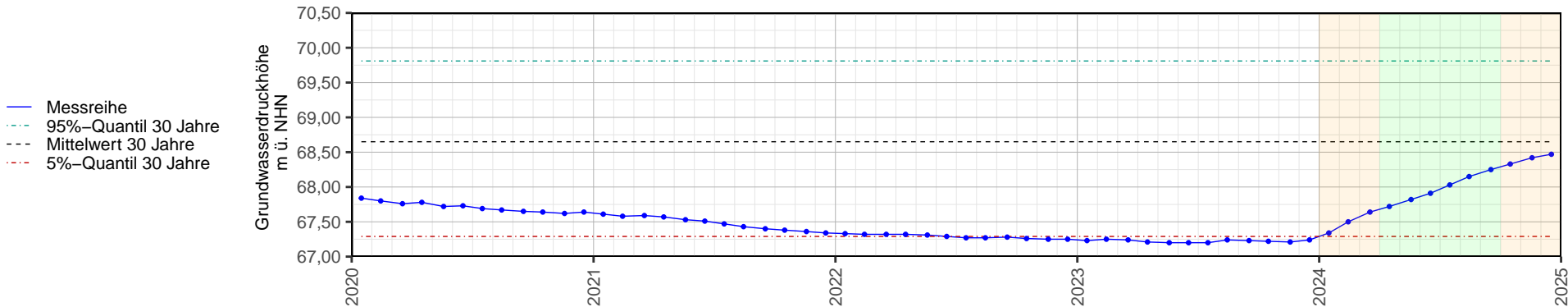
FOK: 46.9 m ü. NHN
FUK: 41.9 m ü. NHN

Grundwasserleiter:
Quartär

Darstellung gesamte Messreihe



Ausschnitt letzte 5 Jahre



Zeitraum	Parameter	Jan	Feb	Mrz	Apr	Mai	Jun	Jul	Aug	Sep	Okt	Nov	Dez	Ø Apr – Sep	Ø Jahr
Berichtsjahr (2024)	Max	67,52	67,69	67,79	67,85	67,91	68,02	68,11	68,22	68,40	68,46	68,56	68,63	68,08	68,10
	Mittel	67,34	67,50	67,64	67,72	67,82	67,91	68,03	68,15	68,25	68,33	68,42	68,47	67,98	67,97
	Min	67,15	67,39	67,49	67,59	67,70	67,83	67,94	68,09	68,13	68,25	68,32	68,35	67,88	67,85
Abweichung gegenüber Vorjahr (2024) – (2023)	Mittel	0,11	0,25	0,40	0,51	0,62	0,71	0,83	0,91	1,02	1,11	1,21	1,23	0,77	0,75
Abweichung gegenüber 30-jährigen Monatsmitteln (2024) – (Ø 1995 bis 2024)	Mittel	-1,32	-1,16	-1,03	-0,95	-0,85	-0,75	-0,63	-0,51	-0,40	-0,30	-0,21	-0,16	-0,68	-0,68

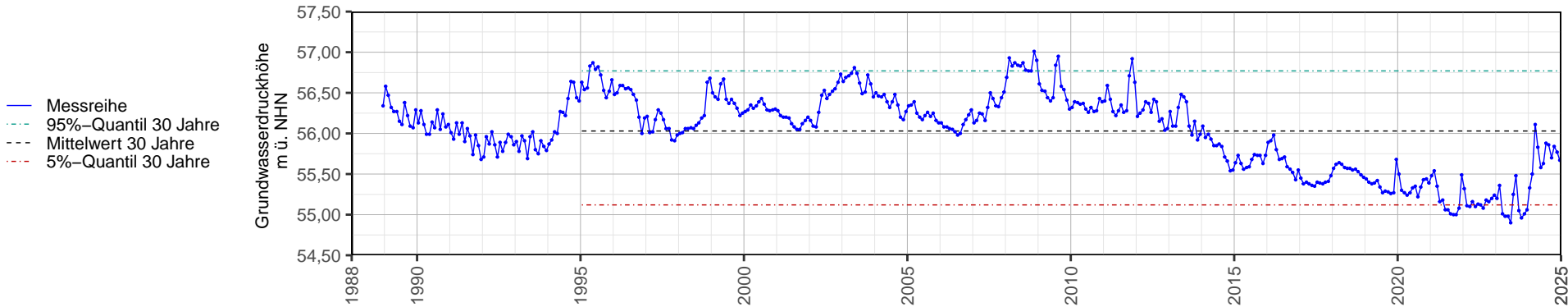
Messstelle: NHO1/2.2
Baujahr: 1988

R: 566383 H: 5897510
MPH: 90.71 m ü. NHN

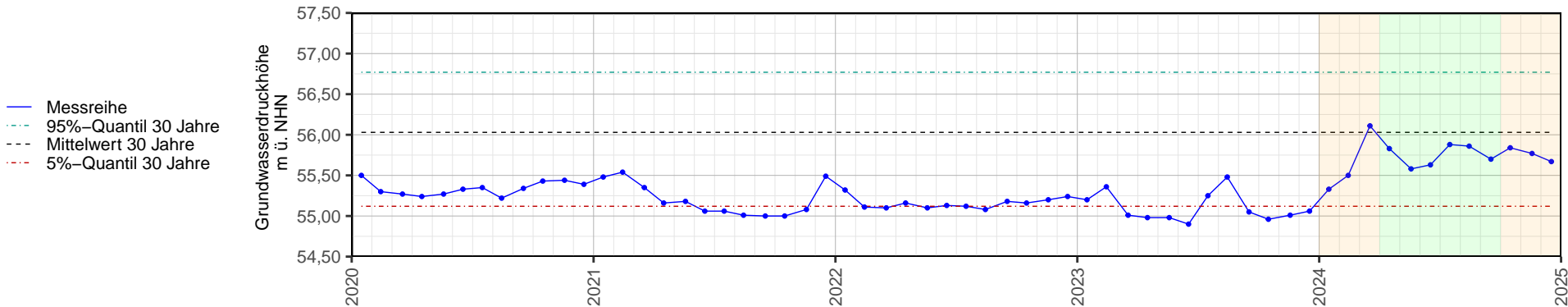
FOK: 12.9 m ü. NHN
FUK: 7.9 m ü. NHN

Grundwasserleiter:
Oberer Hauptaquifer

Darstellung gesamte Messreihe



Ausschnitt letzte 5 Jahre



Zeitraum	Parameter	Jan	Feb	Mrz	Apr	Mai	Jun	Jul	Aug	Sep	Okt	Nov	Dez	Ø Apr – Sep	Ø Jahr
Berichtsjahr (2024)	Max	55,54	55,83	56,29	56,06	55,62	55,76	56,18	56,06	55,84	55,98	55,92	55,77	55,92	55,90
	Mittel	55,33	55,50	56,11	55,83	55,58	55,63	55,88	55,86	55,70	55,84	55,77	55,67	55,75	55,73
	Min	55,12	55,39	55,93	55,60	55,55	55,59	55,70	55,64	55,63	55,68	55,67	55,61	55,62	55,59
Abweichung gegenüber Vorjahr (2024) – (2023)	Mittel	0,13	0,14	1,10	0,85	0,60	0,73	0,63	0,38	0,65	0,88	0,76	0,61	0,64	0,63
Abweichung gegenüber 30-jährigen Monatsmitteln (2024) – (Ø 1995 bis 2024)	Mittel	-0,73	-0,55	0,06	-0,22	-0,46	-0,39	-0,18	-0,18	-0,28	-0,15	-0,23	-0,37	-0,28	-0,30

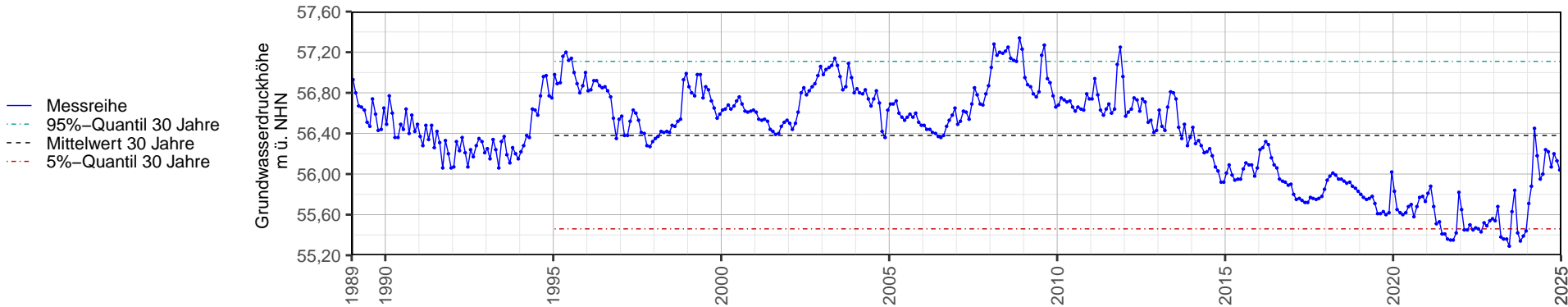
Messstelle: NHO1/2.3
Baujahr: 1988

R: 566383 H: 5897510
MPH: 90.55 m ü. NHN

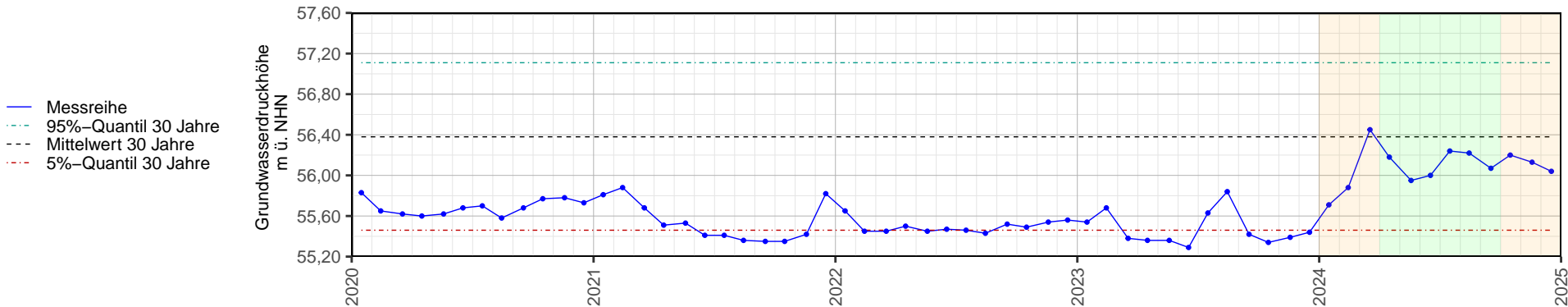
FOK: -56.1 m ü. NHN
FUK: -61.1 m ü. NHN

Grundwasserleiter:
Unterer Hauptaquifer

Darstellung gesamte Messreihe



Ausschnitt letzte 5 Jahre



Zeitraum	Parameter	Jan	Feb	Mrz	Apr	Mai	Jun	Jul	Aug	Sep	Okt	Nov	Dez	Ø Apr – Sep	Ø Jahr
Berichtsjahr (2024)	Max	55,92	56,24	56,62	56,41	55,99	56,13	56,53	56,41	56,24	56,34	56,27	56,12	56,28	56,27
	Mittel	55,71	55,88	56,45	56,18	55,95	56,00	56,24	56,22	56,07	56,20	56,13	56,04	56,11	56,09
	Min	55,49	55,75	56,32	55,97	55,92	55,96	56,06	56,01	55,99	56,04	56,03	55,98	55,98	55,96
Abweichung gegenüber Vorjahr (2024) – (2023)	Mittel	0,17	0,20	1,07	0,82	0,59	0,71	0,61	0,38	0,65	0,86	0,74	0,60	0,63	0,62
Abweichung gegenüber 30-jährigen Monatsmitteln (2024) – (Ø 1995 bis 2024)	Mittel	-0,70	-0,52	0,05	-0,23	-0,45	-0,38	-0,18	-0,17	-0,27	-0,14	-0,22	-0,35	-0,28	-0,29

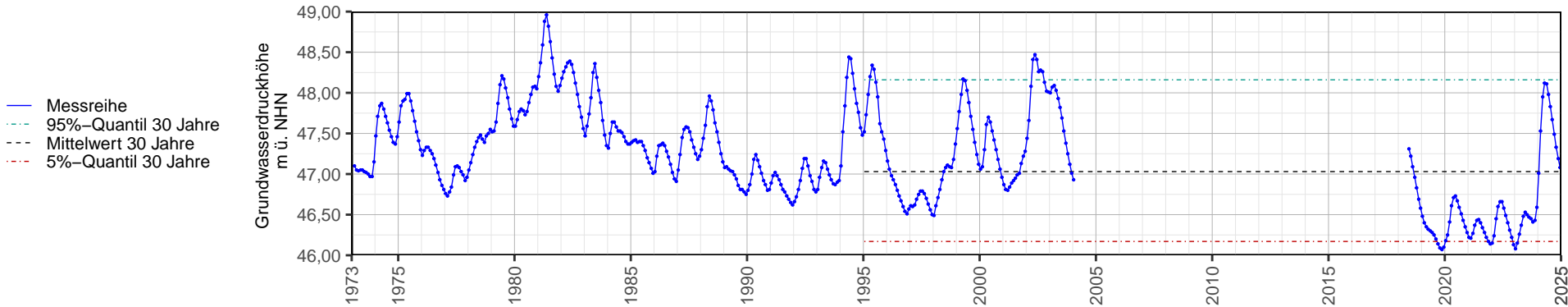
Messstelle: NHO2/1.1
Baujahr: 1972

R: 567192 H: 5899204
MPH: 57.14 m ü. NHN

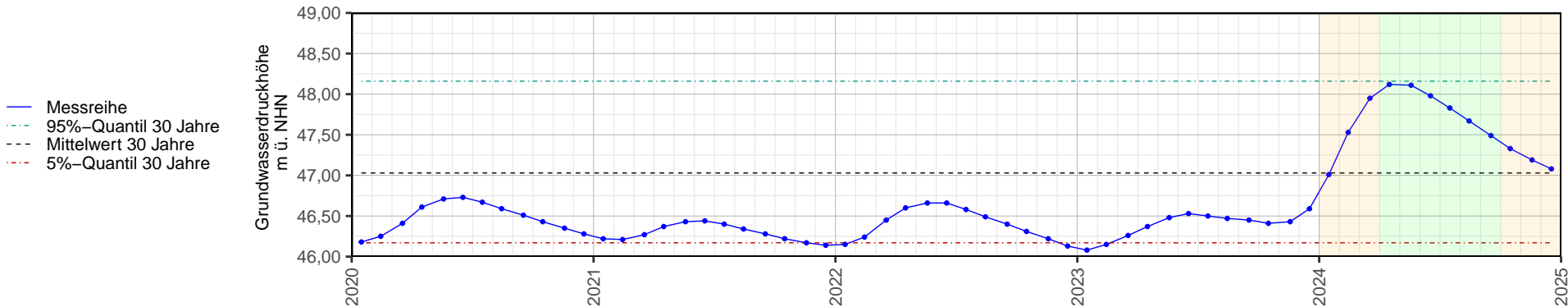
FOK: 46.1 m ü. NHN
FUK: 43.8 m ü. NHN

Grundwasserleiter:
Quartär

Darstellung gesamte Messreihe



Ausschnitt letzte 5 Jahre



Zeitraum	Parameter	Jan	Feb	Mrz	Apr	Mai	Jun	Jul	Aug	Sep	Okt	Nov	Dez	Ø Apr – Sep	Ø Jahr
Berichtsjahr (2024)	Max	47,30	47,75	48,09	48,16	48,16	48,04	47,90	47,75	47,58	47,41	47,26	47,13	47,93	47,71
	Mittel	47,01	47,53	47,95	48,12	48,11	47,98	47,83	47,67	47,49	47,33	47,19	47,08	47,87	47,61
	Min	46,74	47,31	47,77	48,09	48,05	47,92	47,75	47,58	47,41	47,26	47,13	47,04	47,80	47,50
Abweichung gegenüber Vorjahr (2024) – (2023)	Mittel	0,93	1,38	1,69	1,75	1,63	1,45	1,33	1,20	1,04	0,92	0,76	0,49	1,40	1,22
Abweichung gegenüber 30-jährigen Monatsmitteln (2024) – (Ø 1995 bis 2024)	Mittel	0,15	0,58	0,87	0,91	0,86	0,75	0,67	0,59	0,51	0,43	0,35	0,27	0,72	0,58

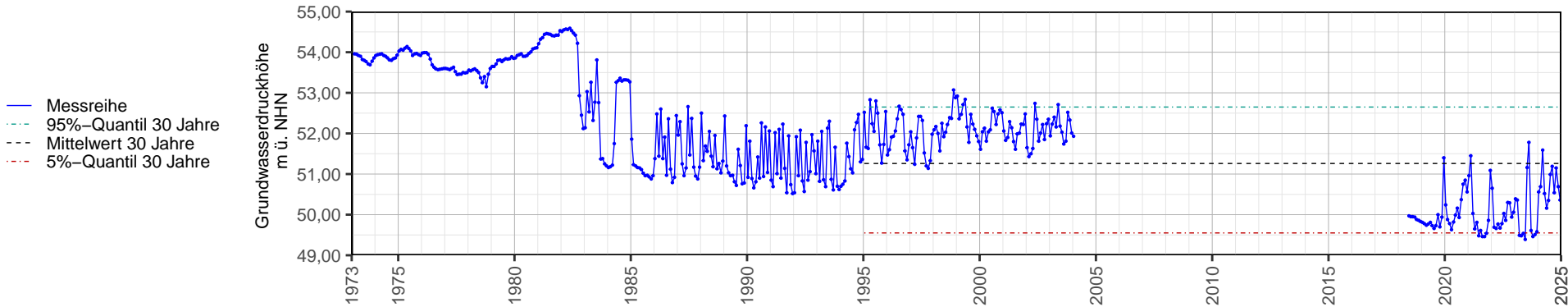
Messstelle: NHO2/1.2
Baujahr: 1972

R: 567194 H: 5899204
MPH: 56.92 m ü. NHN

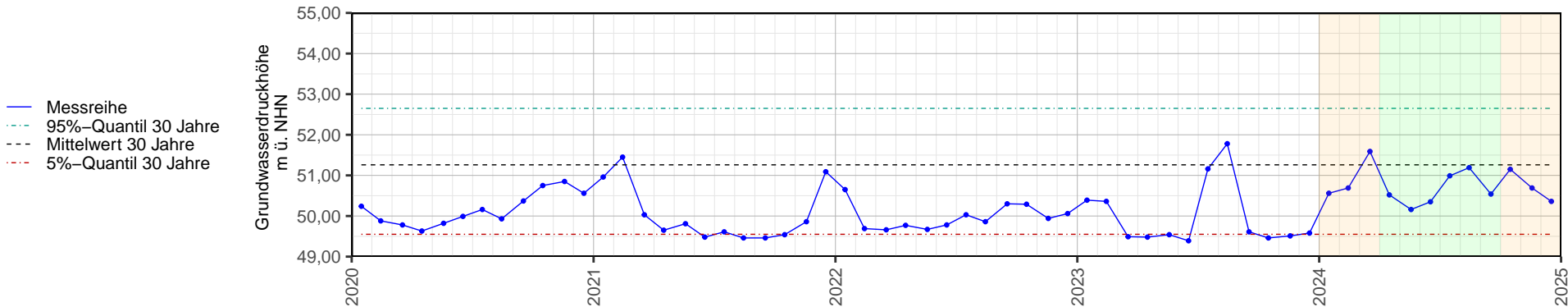
FOK: -95.7 m ü. NHN
FUK: -100.3 m ü. NHN

Grundwasserleiter:
Unterer Hauptaquifer

Darstellung gesamte Messreihe



Ausschnitt letzte 5 Jahre



Zeitraum	Parameter	Jan	Feb	Mrz	Apr	Mai	Jun	Jul	Aug	Sep	Okt	Nov	Dez	Ø Apr – Sep	Ø Jahr
Berichtsjahr (2024)	Max	51,86	52,27	52,71	51,40	50,21	51,78	52,30	52,41	51,92	52,26	52,12	51,62	51,67	51,91
	Mittel	50,56	50,69	51,59	50,52	50,16	50,35	50,99	51,19	50,54	51,15	50,69	50,36	50,62	50,73
	Min	49,68	50,03	50,65	50,19	50,12	50,18	50,32	50,18	50,18	50,28	50,21	50,13	50,20	50,18
Abweichung gegenüber Vorjahr (2024) – (2023)	Mittel	0,17	0,33	2,10	1,04	0,62	0,96	-0,17	-0,59	0,93	1,69	1,18	0,78	0,46	0,75
Abweichung gegenüber 30-jährigen Monatsmitteln (2024) – (Ø 1995 bis 2024)	Mittel	-0,87	-0,56	0,43	-0,66	-1,19	-0,78	-0,34	-0,15	-0,62	0,01	-0,52	-1,09	-0,63	-0,53

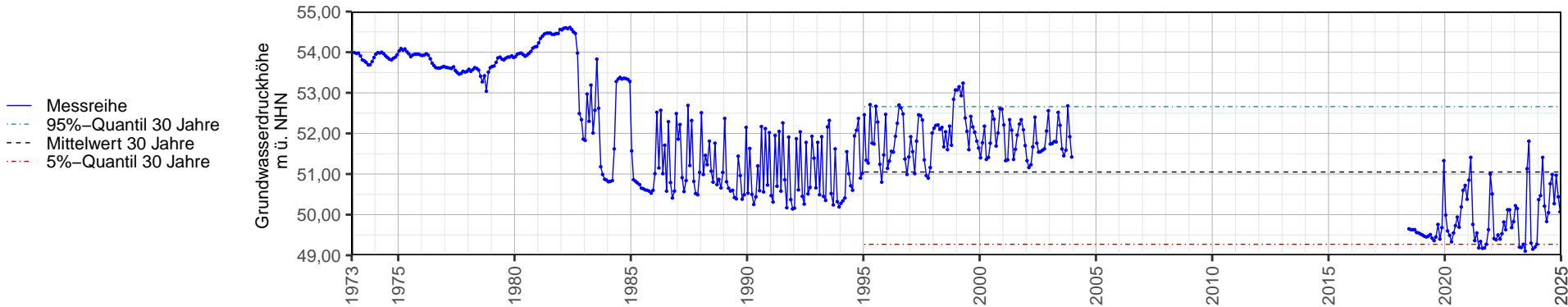
Messstelle: NHO2/1.3
Baujahr: 1972

R: 567190 H: 5899204
MPH: 56.77 m ü. NHN

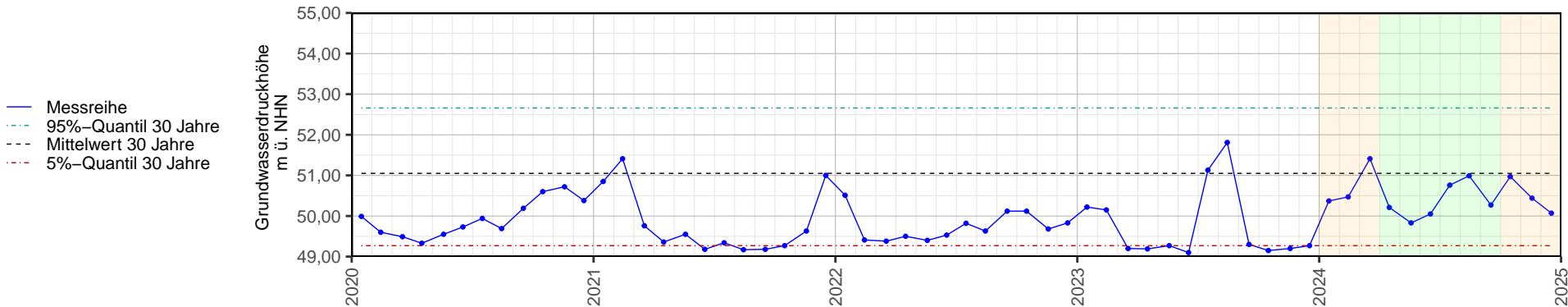
FOK: -130.6 m ü. NHN
FUK: -135.2 m ü. NHN

Grundwasserleiter:
Unterer Hauptaquifer

Darstellung gesamte Messreihe



Ausschnitt letzte 5 Jahre



Zeitraum	Parameter	Jan	Feb	Mrz	Apr	Mai	Jun	Jul	Aug	Sep	Okt	Nov	Dez	Ø Apr – Sep	Ø Jahr
Berichtsjahr (2024)	Max	51,88	52,28	52,72	51,17	49,88	51,79	52,31	52,42	51,93	52,27	52,11	51,54	51,58	51,86
	Mittel	50,37	50,47	51,41	50,21	49,83	50,05	50,76	50,99	50,27	50,97	50,44	50,07	50,35	50,49
	Min	49,38	49,70	50,32	49,86	49,79	49,85	50,00	49,85	49,85	49,95	49,88	49,80	49,87	49,85
Abweichung gegenüber Vorjahr (2024) – (2023)	Mittel	0,15	0,32	2,21	1,02	0,56	0,95	-0,37	-0,82	0,97	1,82	1,24	0,80	0,38	0,74
Abweichung gegenüber 30-jährigen Monatsmitteln (2024) – (Ø 1995 bis 2024)	Mittel	-0,89	-0,60	0,46	-0,83	-1,25	-0,82	-0,40	-0,13	-0,64	0,06	-0,55	-1,20	-0,68	-0,56

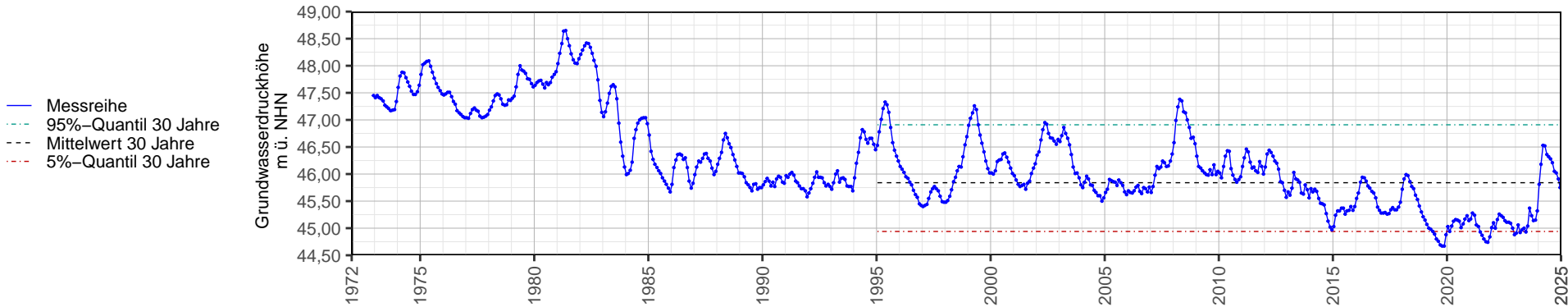
Messstelle: NHO3/2.1
Baujahr: 1972

R: 568272 H: 5899249
MPH: 55.18 m ü. NHN

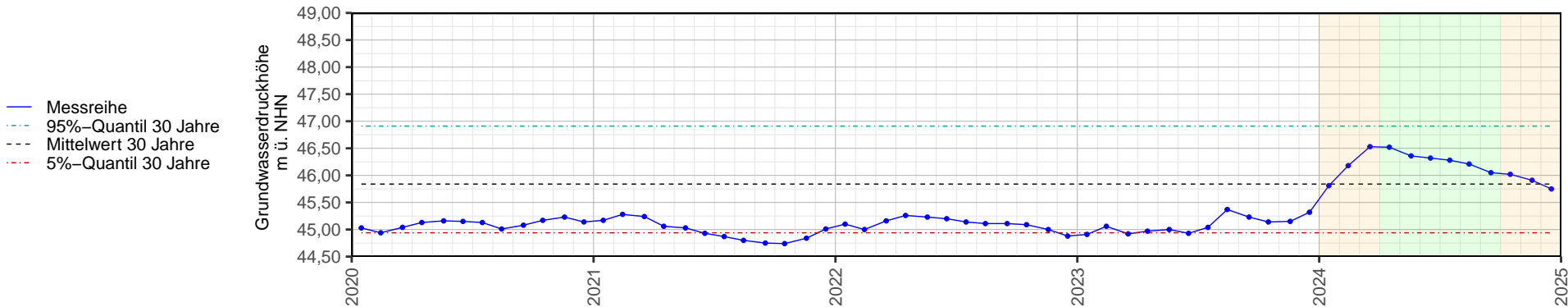
FOK: 12.1 m ü. NHN
FUK: 7.5 m ü. NHN

Grundwasserleiter:
Oberer Hauptaquifer

Darstellung gesamte Messreihe



Ausschnitt letzte 5 Jahre



Zeitraum	Parameter	Jan	Feb	Mrz	Apr	Mai	Jun	Jul	Aug	Sep	Okt	Nov	Dez	Ø Apr – Sep	Ø Jahr
Berichtsjahr (2024)	Max	46,02	46,38	46,59	46,59	46,45	46,38	46,34	46,28	46,09	46,12	46,00	45,86	46,36	46,26
	Mittel	45,81	46,18	46,53	46,52	46,36	46,32	46,28	46,21	46,05	46,02	45,91	45,75	46,29	46,16
	Min	45,53	46,02	46,40	46,43	46,31	46,28	46,22	46,08	46,00	45,93	45,84	45,67	46,22	46,06
Abweichung gegenüber Vorjahr (2024) – (2023)	Mittel	0,90	1,12	1,61	1,55	1,36	1,39	1,24	0,84	0,82	0,88	0,76	0,43	1,20	1,07
Abweichung gegenüber 30-jährigen Monatsmitteln (2024) – (Ø 1995 bis 2024)	Mittel	0,03	0,33	0,59	0,53	0,39	0,39	0,40	0,38	0,29	0,27	0,20	0,05	0,40	0,32

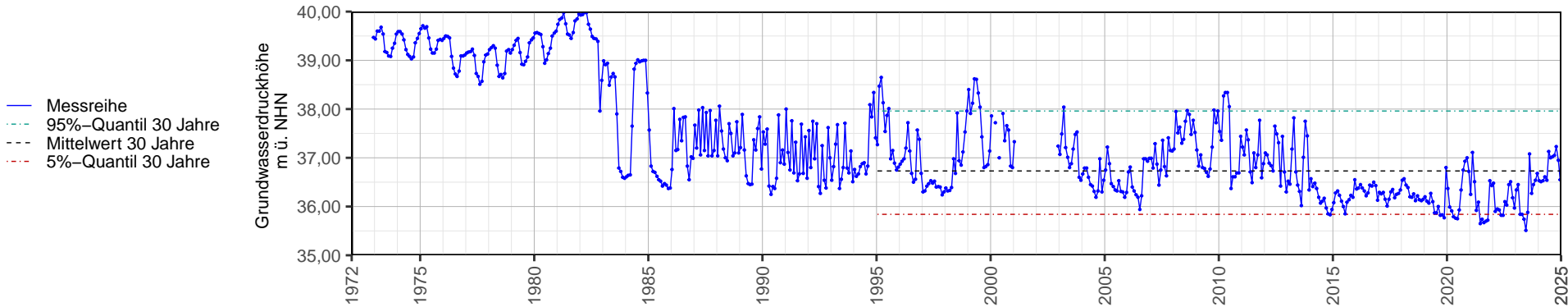
Messstelle: NHO3/2.2
Baujahr: 1972

R: 568272 H: 5899249
MPH: 55.05 m ü. NHN

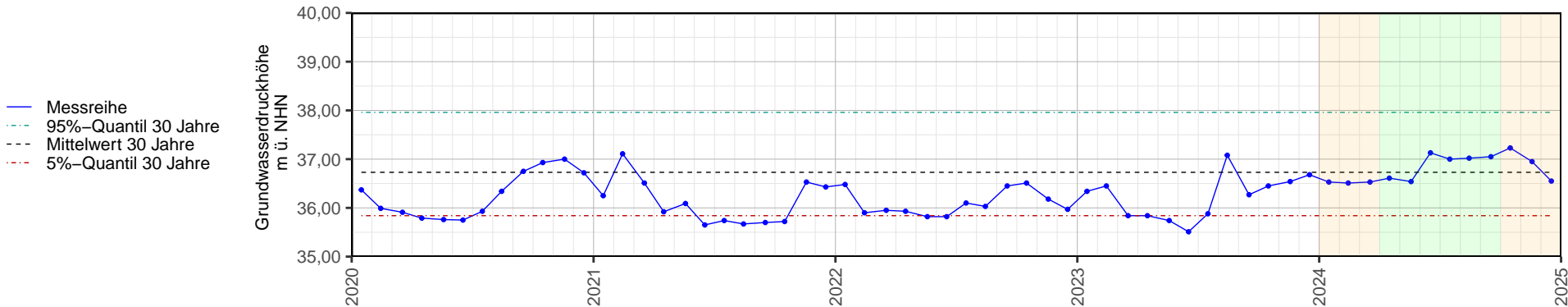
FOK: -60.9 m ü. NHN
FUK: -65.5 m ü. NHN

Grundwasserleiter:
Unterer Hauptaquifer

Darstellung gesamte Messreihe



Ausschnitt letzte 5 Jahre



Zeitraum	Parameter	Jan	Feb	Mrz	Apr	Mai	Jun	Jul	Aug	Sep	Okt	Nov	Dez	Ø Apr – Sep	Ø Jahr
Berichtsjahr (2024)	Max	36,70	36,59	36,56	37,10	37,57	37,81	37,87	37,72	37,79	37,94	37,79	37,32	37,64	37,40
	Mittel	36,53	36,51	36,53	36,61	36,54	37,13	37,00	37,02	37,05	37,23	36,95	36,55	36,89	36,80
	Min	36,38	36,41	36,48	36,53	36,36	36,67	36,67	36,56	36,55	36,66	36,65	36,36	36,56	36,52
Abweichung gegenüber Vorjahr (2024) – (2023)	Mittel	0,19	0,06	0,69	0,77	0,80	1,62	1,12	-0,06	0,78	0,78	0,41	-0,13	0,84	0,58
Abweichung gegenüber 30-jährigen Monatsmitteln (2024) – (Ø 1995 bis 2024)	Mittel	-0,27	-0,30	-0,36	-0,17	-0,12	0,53	0,33	0,40	0,40	0,36	0,25	-0,18	0,23	0,07

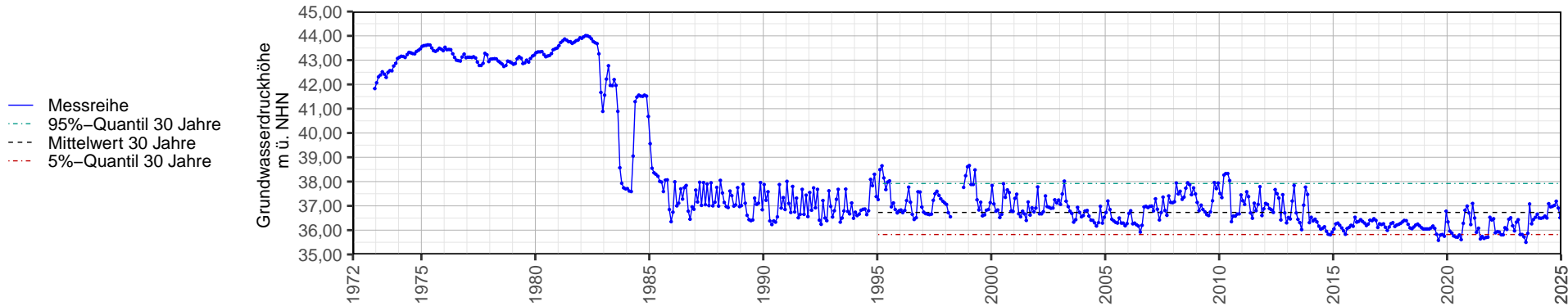
Messstelle: NHO3/2.3
Baujahr: 1972

R: 568272 H: 5899249
MPH: 55.07 m ü. NHN

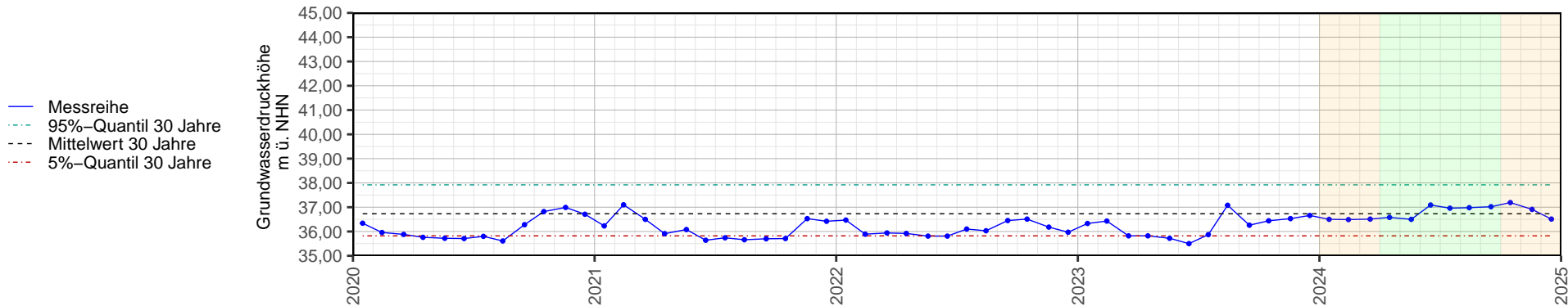
FOK: -89 m ü. NHN
FUK: -93.6 m ü. NHN

Grundwasserleiter:
Unterer Hauptaquifer

Darstellung gesamte Messreihe



Ausschnitt letzte 5 Jahre



Zeitraum	Parameter	Jan	Feb	Mrz	Apr	Mai	Jun	Jul	Aug	Sep	Okt	Nov	Dez	Ø Apr – Sep	Ø Jahr
Berichtsjahr (2024)	Max	36,68	36,57	36,54	37,09	37,55	37,79	37,85	37,70	37,77	37,92	37,76	37,29	37,62	37,38
	Mittel	36,50	36,49	36,51	36,58	36,50	37,09	36,96	36,98	37,02	37,19	36,91	36,51	36,86	36,77
	Min	36,36	36,39	36,46	36,49	36,32	36,63	36,62	36,52	36,51	36,62	36,60	36,32	36,52	36,49
Abweichung gegenüber Vorjahr (2024) – (2023)	Mittel	0,17	0,06	0,69	0,76	0,78	1,59	1,09	-0,10	0,76	0,75	0,38	-0,15	0,82	0,57
Abweichung gegenüber 30-jährigen Monatsmitteln (2024) – (Ø 1995 bis 2024)	Mittel	-0,35	-0,34	-0,32	-0,18	-0,11	0,51	0,35	0,41	0,40	0,29	0,14	-0,27	0,24	0,04

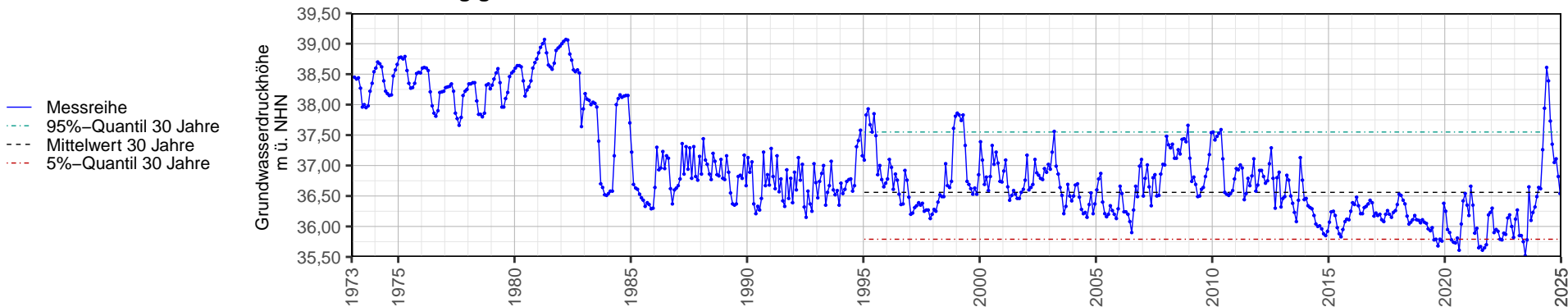
Messstelle: NHO3/3
Baujahr: 1972

R: 568382 H: 5900389
MPH: 51.46 m ü. NHN

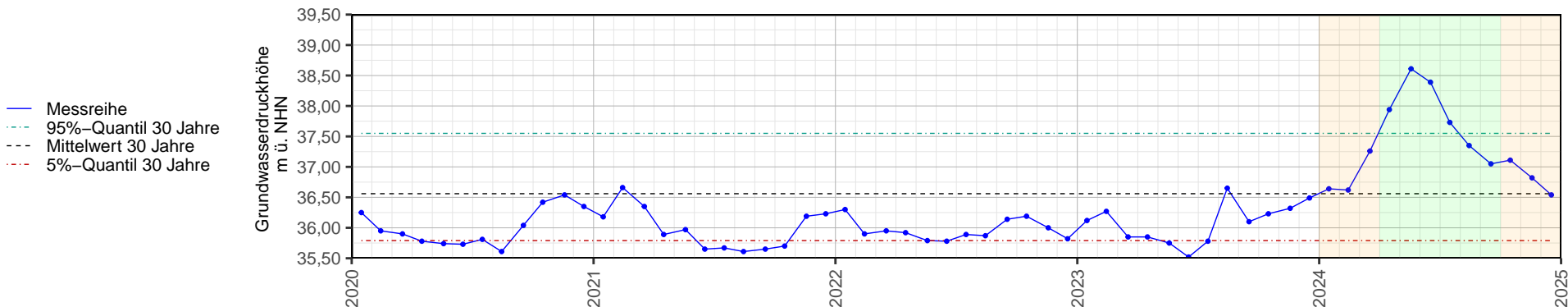
FOK: -68.1 m ü. NHN
FUK: -72.7 m ü. NHN

Grundwasserleiter:
Unterer Hauptaquifer

Darstellung gesamte Messreihe



Ausschnitt letzte 5 Jahre



Zeitraum	Parameter	Jan	Feb	Mrz	Apr	Mai	Jun	Jul	Aug	Sep	Okt	Nov	Dez	Ø Apr – Sep	Ø Jahr
Berichtsjahr (2024)	Max	36,81	36,91	37,59	38,25	38,94	39,20	38,18	37,83	37,35	37,40	37,18	36,83	38,29	37,71
	Mittel	36,64	36,62	37,26	37,94	38,61	38,39	37,73	37,35	37,05	37,11	36,82	36,54	37,84	37,34
	Min	36,36	36,39	36,93	37,62	38,28	37,62	37,42	36,92	36,80	36,81	36,66	36,38	37,44	37,02
Abweichung gegenüber Vorjahr (2024) – (2023)	Mittel	0,52	0,35	1,41	2,09	2,86	2,87	1,95	0,70	0,95	0,88	0,50	0,05	1,90	1,26
Abweichung gegenüber 30-jährigen Monatsmitteln (2024) – (Ø 1995 bis 2024)	Mittel	-0,05	-0,08	0,56	1,33	2,08	1,91	1,25	0,95	0,61	0,55	0,27	-0,05	1,35	0,78

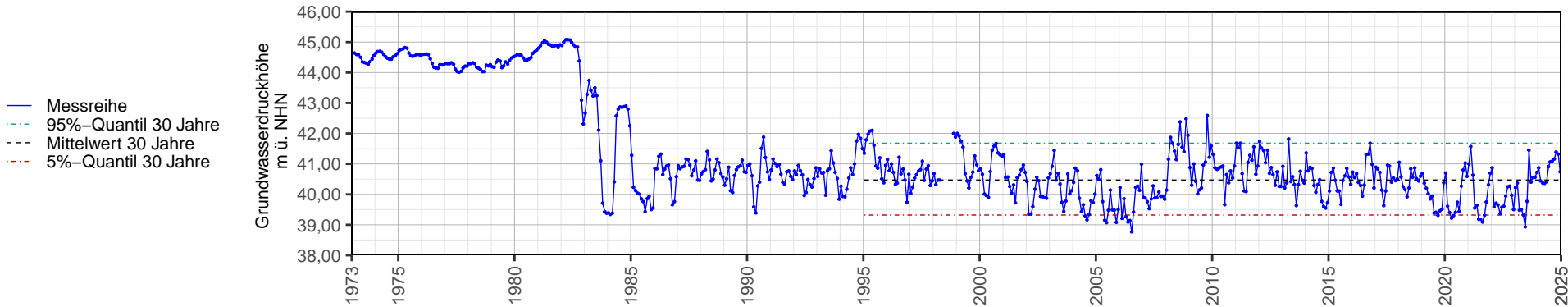
Messstelle: NHO5/2.1
Baujahr: 1972

R: 569112 H: 5899469
MPH: 70.63 m ü. NHN

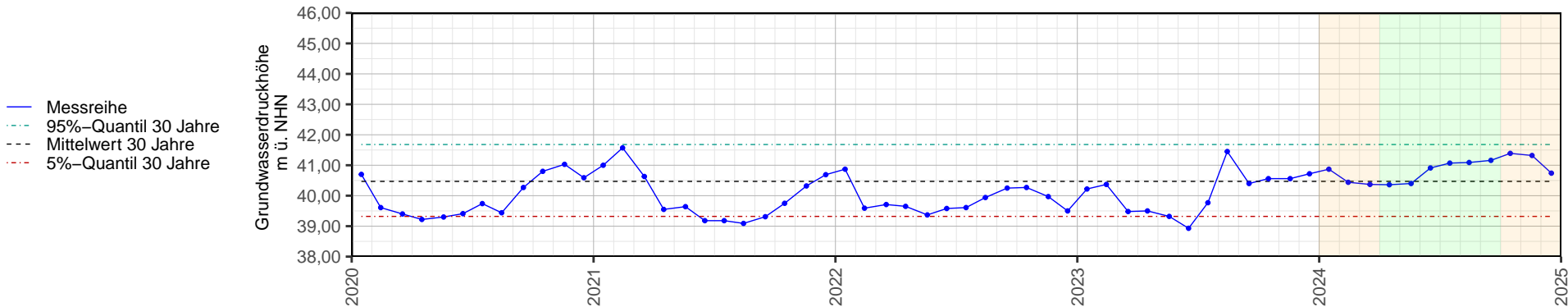
FOK: 7.7 m ü. NHN
FUK: 5.4 m ü. NHN

Grundwasserleiter:
Oberer Hauptaquifer

Darstellung gesamte Messreihe



Ausschnitt letzte 5 Jahre



Zeitraum	Parameter	Jan	Feb	Mrz	Apr	Mai	Jun	Jul	Aug	Sep	Okt	Nov	Dez	Ø Apr – Sep	Ø Jahr
Berichtsjahr (2024)	Max	41,39	40,48	40,40	40,52	40,79	41,10	41,28	41,19	41,46	41,74	41,46	41,16	41,06	41,08
	Mittel	40,87	40,44	40,37	40,36	40,40	40,91	41,07	41,09	41,16	41,39	41,32	40,74	40,83	40,84
	Min	40,48	40,41	40,33	40,27	40,14	40,77	40,87	40,83	40,85	41,05	41,08	40,41	40,62	40,62
Abweichung gegenüber Vorjahr (2024) – (2023)	Mittel	0,65	0,07	0,89	0,86	1,08	1,98	1,30	–0,36	0,76	0,83	0,76	0,02	0,93	0,73
Abweichung gegenüber 30-jährigen Monatsmitteln (2024) – (Ø 1995 bis 2024)	Mittel	0,05	–0,16	–0,25	–0,01	0,24	0,73	0,83	0,66	0,71	0,75	0,83	0,15	0,53	0,37

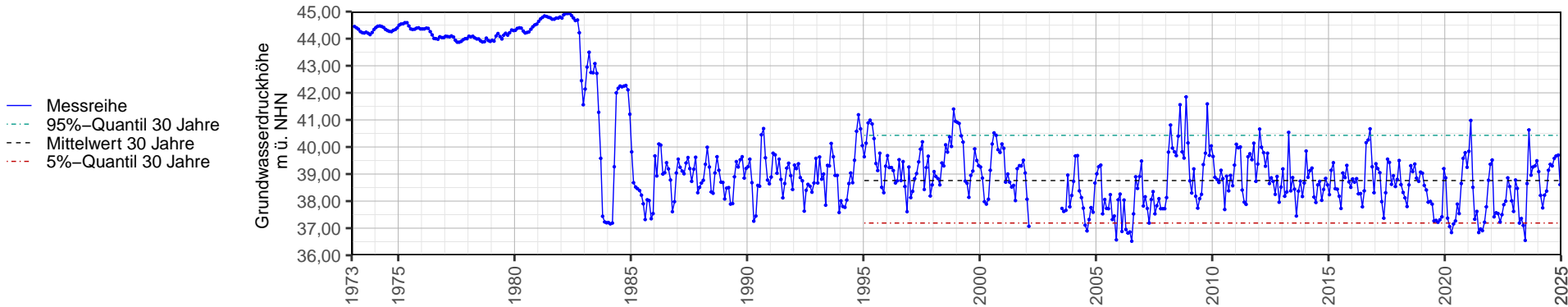
Messstelle: NHO5/2.2
Baujahr: 1972

R: 569112 H: 5899469
MPH: 70.31 m ü. NHN

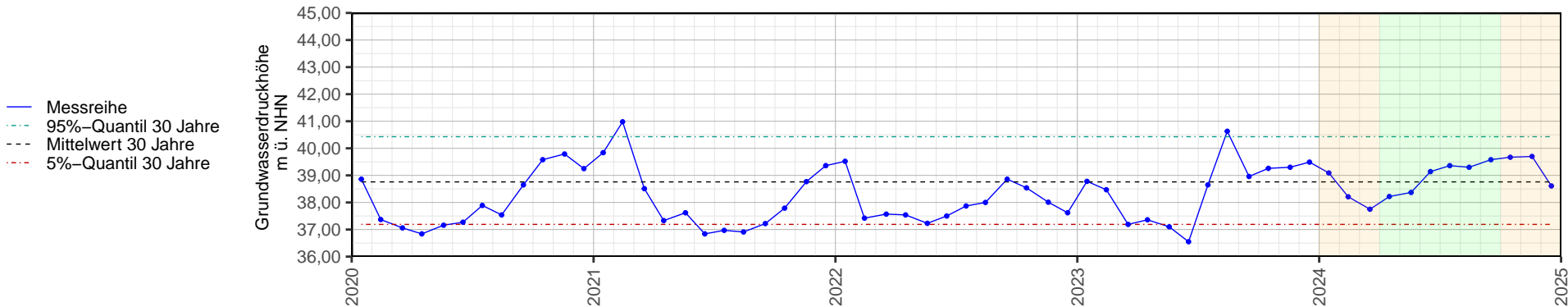
FOK: -35 m ü. NHN
FUK: -39.6 m ü. NHN

Grundwasserleiter:
Unterer Hauptaquifer

Darstellung gesamte Messreihe



Ausschnitt letzte 5 Jahre



Zeitraum	Parameter	Jan	Feb	Mrz	Apr	Mai	Jun	Jul	Aug	Sep	Okt	Nov	Dez	Ø Apr – Sep	Ø Jahr
Berichtsjahr (2024)	Max	40,61	38,63	38,31	38,76	39,13	39,78	40,25	39,89	40,56	40,83	40,48	39,63	39,73	39,74
	Mittel	39,09	38,21	37,75	38,22	38,37	39,14	39,36	39,30	39,58	39,67	39,70	38,61	38,99	38,92
	Min	37,76	37,82	37,58	37,96	37,80	38,71	38,68	38,60	38,74	38,76	38,98	38,21	38,42	38,30
Abweichung gegenüber Vorjahr (2024) – (2023)	Mittel	0,31	-0,26	0,56	0,86	1,27	2,59	0,71	-1,33	0,62	0,41	0,40	-0,88	0,78	0,44
Abweichung gegenüber 30-jährigen Monatsmitteln (2024) – (Ø 1995 bis 2024)	Mittel	-0,08	-0,65	-1,11	-0,24	0,04	0,81	0,85	0,51	0,73	0,62	0,91	-0,41	0,44	0,16

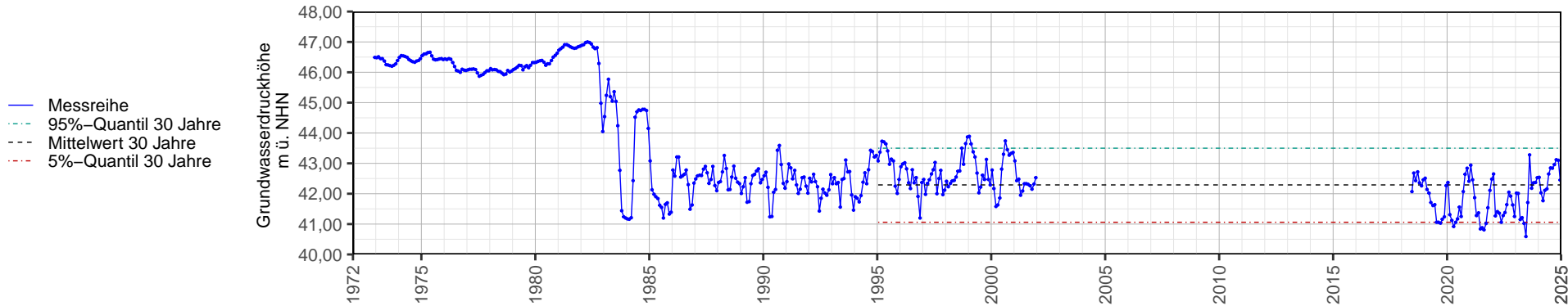
Messstelle: NHO5/3
Baujahr: 1972

R: 568962 H: 5898179
MPH: 83.99 m ü. NHN

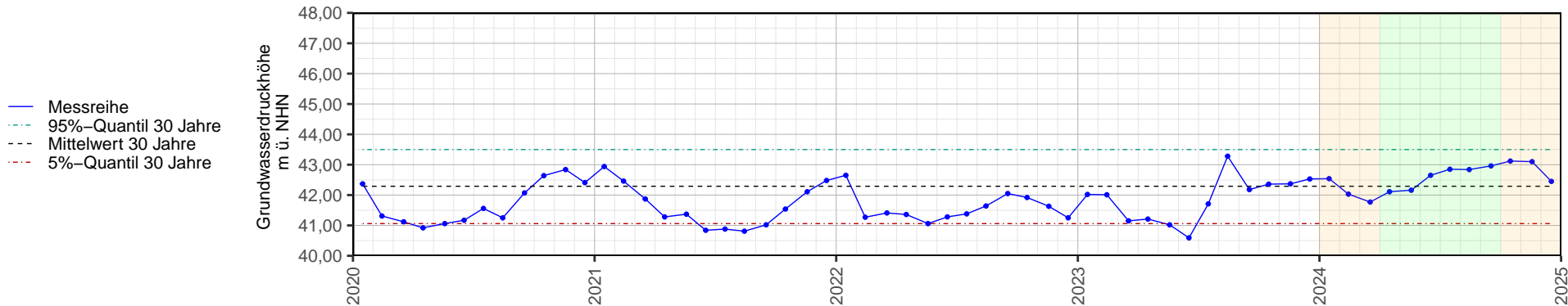
FOK: -26.6 m ü. NHN
FUK: -31.2 m ü. NHN

Grundwasserleiter:
Unterer Hauptaquifer

Darstellung gesamte Messreihe



Ausschnitt letzte 5 Jahre



Zeitraum	Parameter	Jan	Feb	Mrz	Apr	Mai	Jun	Jul	Aug	Sep	Okt	Nov	Dez	Ø Apr – Sep	Ø Jahr
Berichtsjahr (2024)	Max	43,26	42,18	42,04	42,32	42,62	42,92	43,16	43,02	43,40	43,62	43,37	42,99	42,91	42,91
	Mittel	42,54	42,03	41,77	42,11	42,16	42,65	42,85	42,84	42,96	43,12	43,10	42,45	42,59	42,55
	Min	41,78	41,85	41,66	41,97	41,84	42,48	42,60	42,53	42,57	42,65	42,81	42,17	42,33	42,24
Abweichung gegenüber Vorjahr (2024) – (2023)	Mittel	0,52	0,02	0,62	0,90	1,14	2,06	1,14	-0,44	0,78	0,76	0,73	-0,08	0,93	0,68
Abweichung gegenüber 30-jährigen Monatsmitteln (2024) – (Ø 1995 bis 2024)	Mittel	-0,20	-0,28	-0,40	0,05	0,16	0,63	0,60	0,54	0,54	0,72	0,78	-0,04	0,41	0,26

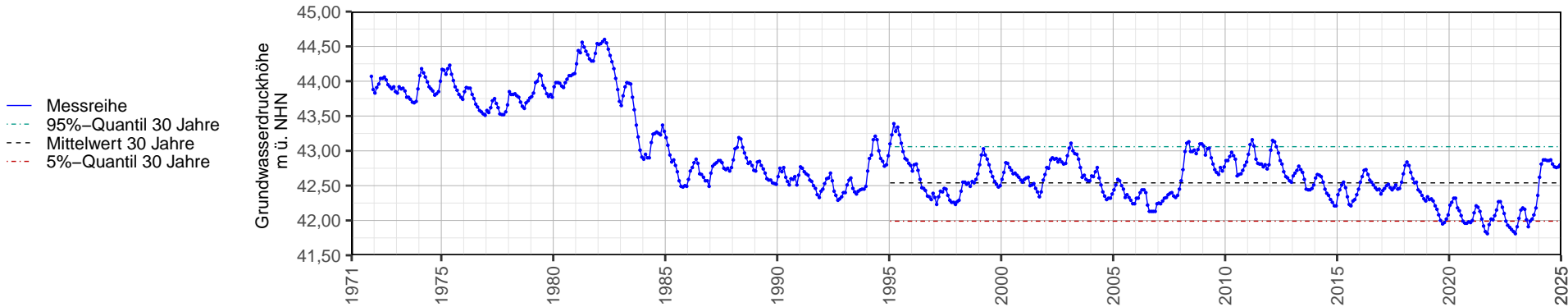
Messstelle: NHO10/3.1
Baujahr: 1971

R: 573030 H: 5899559
MPH: 58.18 m ü. NHN

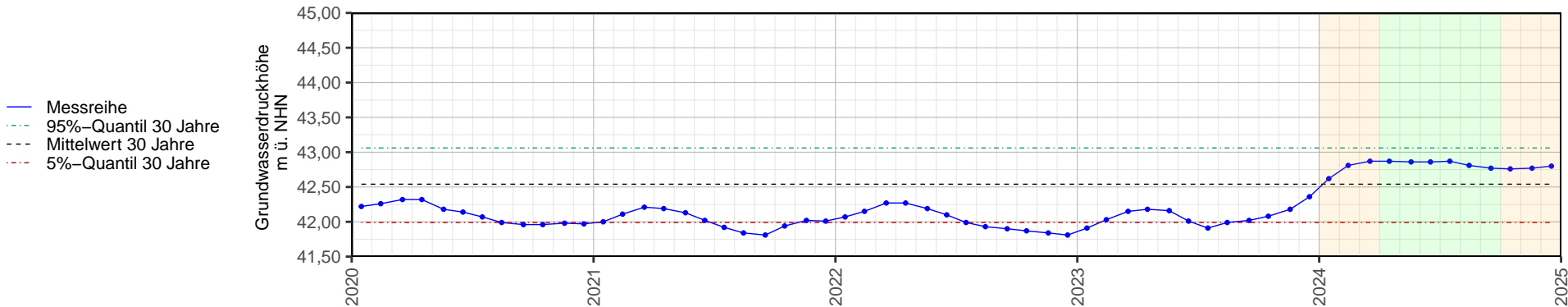
FOK: 37.4 m ü. NHN
FUK: 32.8 m ü. NHN

Grundwasserleiter:
Quartär

Darstellung gesamte Messreihe



Ausschnitt letzte 5 Jahre



Zeitraum	Parameter	Jan	Feb	Mrz	Apr	Mai	Jun	Jul	Aug	Sep	Okt	Nov	Dez	Ø Apr – Sep	Ø Jahr
Berichtsjahr (2024)	Max	42,80	43,05	43,00	42,98	42,96	42,92	42,94	42,87	42,89	42,87	42,90	42,96	42,93	42,93
	Mittel	42,62	42,81	42,87	42,87	42,86	42,86	42,87	42,81	42,77	42,76	42,77	42,80	42,84	42,81
	Min	42,40	42,67	42,76	42,76	42,77	42,81	42,81	42,73	42,65	42,68	42,66	42,69	42,76	42,70
Abweichung gegenüber Vorjahr (2024) – (2023)	Mittel	0,71	0,78	0,72	0,69	0,70	0,85	0,96	0,82	0,75	0,68	0,59	0,44	0,79	0,73
Abweichung gegenüber 30-jährigen Monatsmitteln (2024) – (Ø 1995 bis 2024)	Mittel	0,06	0,19	0,19	0,19	0,23	0,30	0,37	0,36	0,35	0,33	0,33	0,33	0,30	0,27

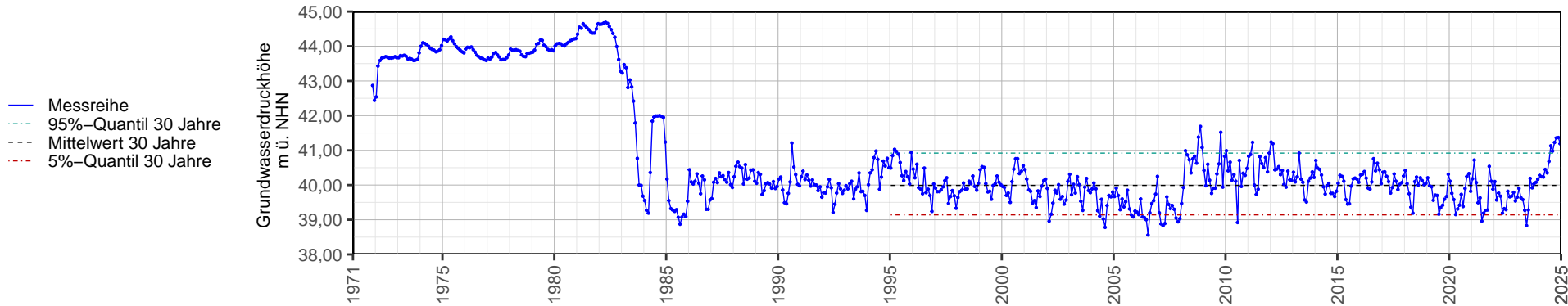
Messstelle: NHO10/3.2
Baujahr: 1971

R: 573030 H: 5899559
MPH: 57.94 m ü. NHN

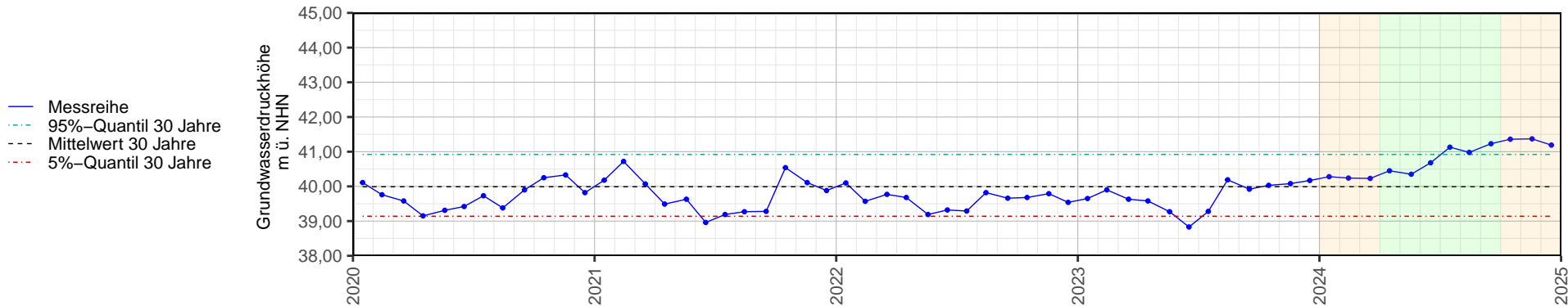
FOK: -46 m ü. NHN
FUK: -50.6 m ü. NHN

Grundwasserleiter:
Unterer Hauptaquifer

Darstellung gesamte Messreihe



Ausschnitt letzte 5 Jahre



Zeitraum	Parameter	Jan	Feb	Mrz	Apr	Mai	Jun	Jul	Aug	Sep	Okt	Nov	Dez	Ø Apr – Sep	Ø Jahr
Berichtsjahr (2024)	Max	40,44	40,34	40,43	40,53	40,93	41,01	41,31	41,24	41,32	41,49	41,45	41,36	41,06	40,99
	Mittel	40,28	40,24	40,23	40,45	40,35	40,68	41,13	40,98	41,23	41,36	41,37	41,19	40,80	40,79
	Min	40,09	40,13	40,13	40,36	39,72	40,38	40,80	40,73	41,01	41,24	41,25	41,04	40,50	40,57
Abweichung gegenüber Vorjahr (2024) – (2023)	Mittel	0,63	0,34	0,60	0,87	1,08	1,85	1,85	0,79	1,31	1,33	1,29	1,02	1,29	1,08
Abweichung gegenüber 30-jährigen Monatsmitteln (2024) – (Ø 1995 bis 2024)	Mittel	0,11	0,17	0,13	0,56	0,55	0,89	1,31	1,05	1,25	1,22	1,34	1,05	0,93	0,80

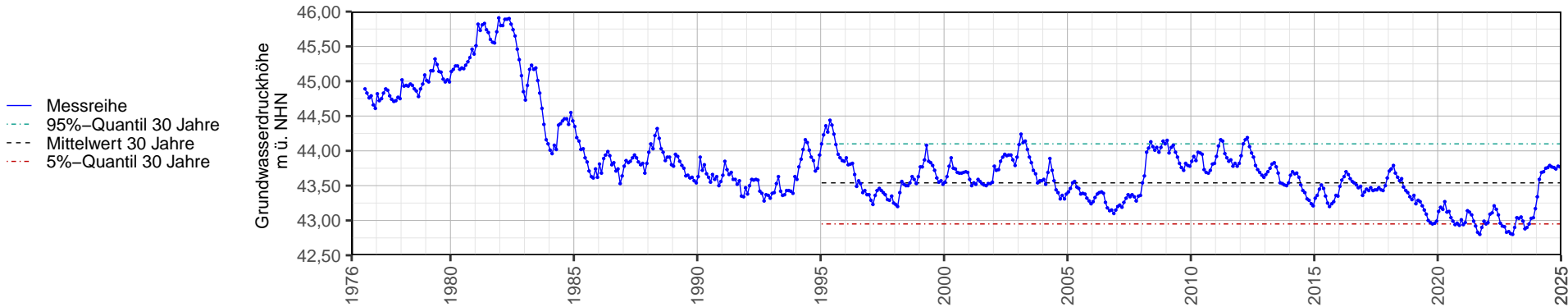
Messstelle: NHO10/6.1
Baujahr: 1971

R: 572650 H: 5898589
MPH: 65.11 m ü. NHN

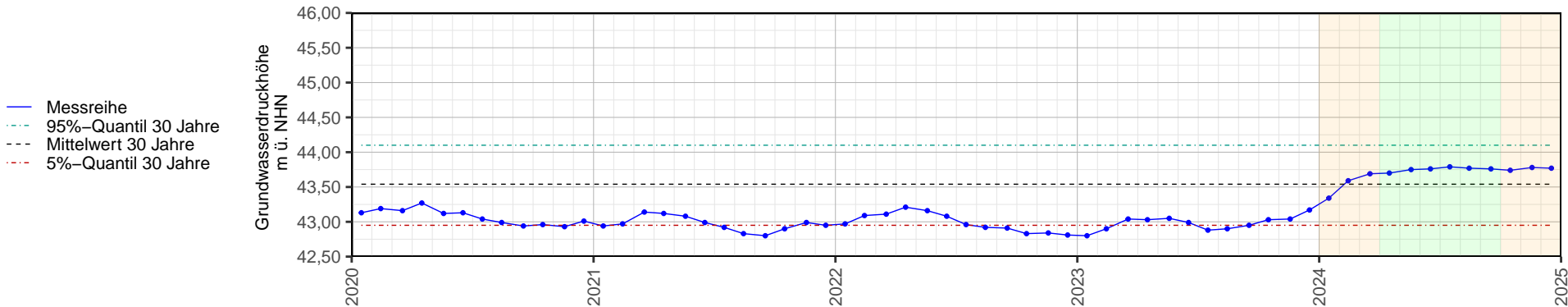
FOK: 41.3 m ü. NHN
FUK: 39 m ü. NHN

Grundwasserleiter:
Quartär

Darstellung gesamte Messreihe



Ausschnitt letzte 5 Jahre



Zeitraum	Parameter	Jan	Feb	Mrz	Apr	Mai	Jun	Jul	Aug	Sep	Okt	Nov	Dez	Ø Apr – Sep	Ø Jahr
Berichtsjahr (2024)	Max	43,59	43,82	43,93	43,84	43,84	43,85	43,88	43,84	43,99	43,96	44,04	44,02	43,87	43,88
	Mittel	43,34	43,59	43,69	43,70	43,75	43,76	43,79	43,77	43,76	43,74	43,78	43,77	43,76	43,70
	Min	43,04	43,40	43,49	43,50	43,62	43,68	43,70	43,66	43,61	43,57	43,58	43,58	43,63	43,54
Abweichung gegenüber Vorjahr (2024) – (2023)	Mittel	0,54	0,69	0,65	0,67	0,70	0,77	0,91	0,87	0,81	0,71	0,74	0,60	0,79	0,72
Abweichung gegenüber 30-jährigen Monatsmitteln (2024) – (Ø 1995 bis 2024)	Mittel	-0,19	0,02	0,05	0,01	0,11	0,17	0,26	0,28	0,31	0,29	0,33	0,31	0,20	0,16

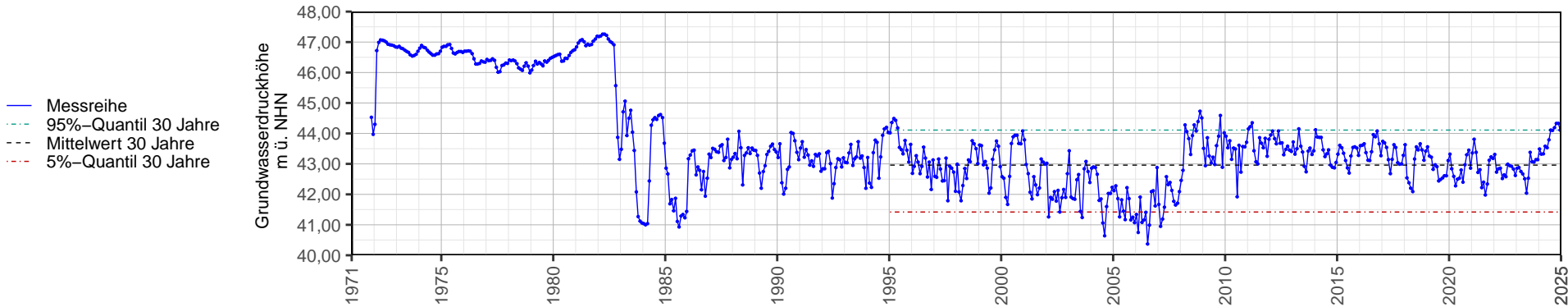
Messstelle: NHO10/6.2
Baujahr: 1971

R: 572650 H: 5898589
MPH: 65.1 m ü. NHN

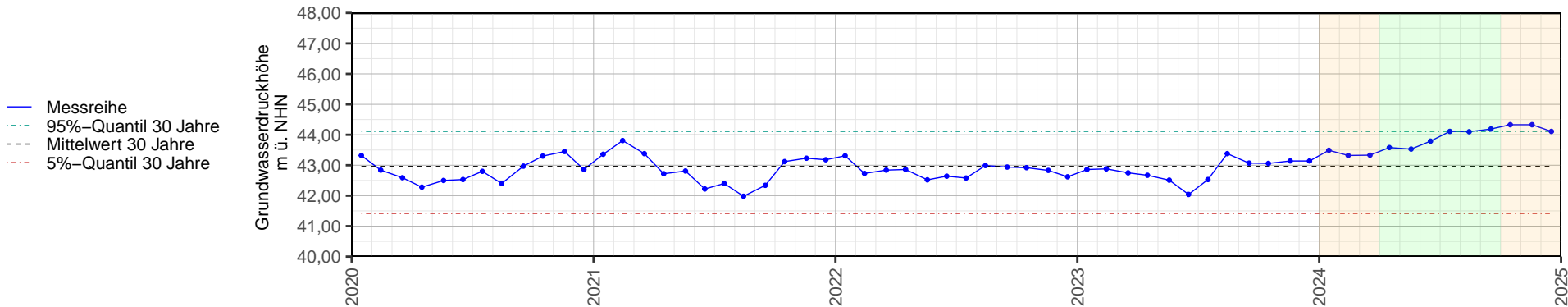
FOK: -15.4 m ü. NHN
FUK: -20 m ü. NHN

Grundwasserleiter:
Oberer Hauptaquifer

Darstellung gesamte Messreihe



Ausschnitt letzte 5 Jahre



Zeitraum	Parameter	Jan	Feb	Mrz	Apr	Mai	Jun	Jul	Aug	Sep	Okt	Nov	Dez	Ø Apr – Sep	Ø Jahr
Berichtsjahr (2024)	Max	43,66	43,47	43,56	43,66	43,77	43,86	44,20	44,17	44,28	44,49	44,41	44,30	43,99	43,99
	Mittel	43,49	43,32	43,33	43,58	43,53	43,79	44,11	44,10	44,19	44,33	44,33	44,11	43,88	43,85
	Min	43,23	42,92	43,22	43,50	42,66	43,69	43,86	44,03	44,04	44,18	44,21	43,92	43,63	43,62
Abweichung gegenüber Vorjahr (2024) – (2023)	Mittel	0,63	0,44	0,58	0,91	1,02	1,75	1,58	0,72	1,12	1,27	1,19	0,97	1,18	1,01
Abweichung gegenüber 30-jährigen Monatsmitteln (2024) – (Ø 1995 bis 2024)	Mittel	0,27	0,38	0,31	0,77	0,74	1,03	1,34	1,26	1,16	1,14	1,33	1,00	1,04	0,89

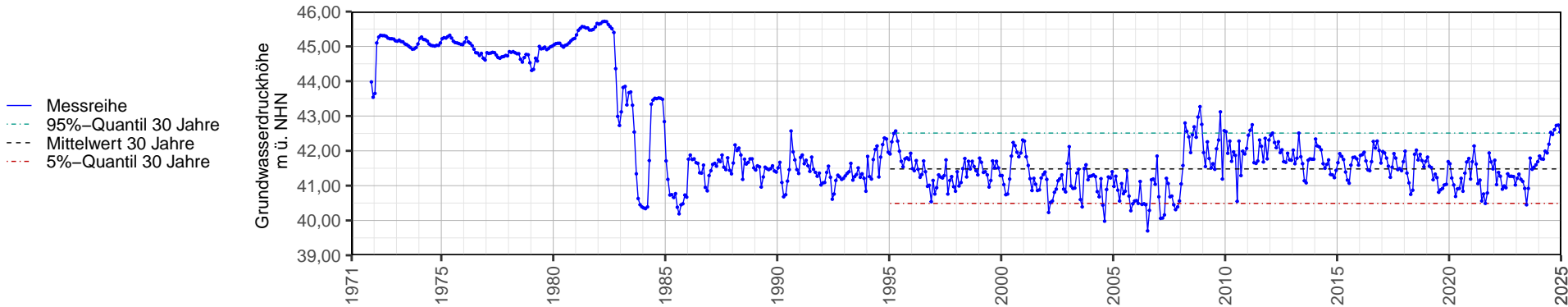
Messstelle: NHO10/6.3
Baujahr: 1971

R: 572650 H: 5898589
MPH: 65.11 m ü. NHN

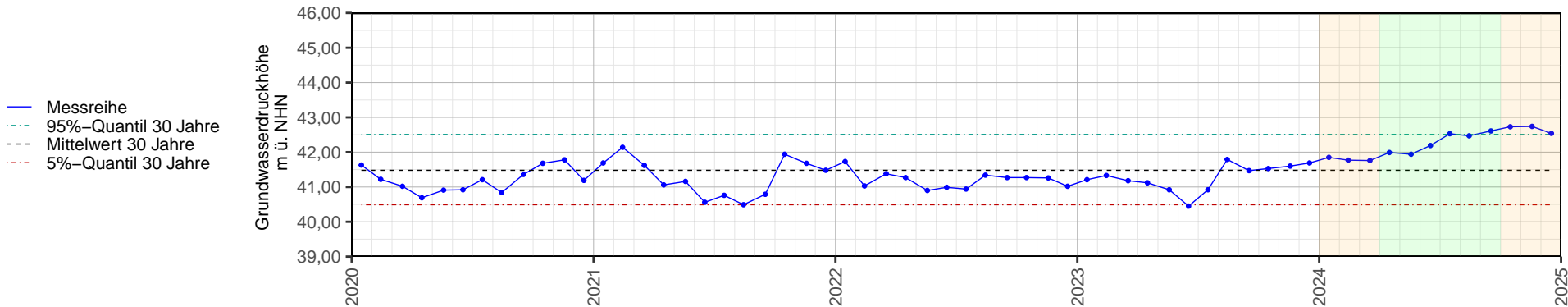
FOK: -54.4 m ü. NHN
FUK: -59 m ü. NHN

Grundwasserleiter:
Unterer Hauptaquifer

Darstellung gesamte Messreihe



Ausschnitt letzte 5 Jahre



Zeitraum	Parameter	Jan	Feb	Mrz	Apr	Mai	Jun	Jul	Aug	Sep	Okt	Nov	Dez	Ø Apr – Sep	Ø Jahr
Berichtsjahr (2024)	Max	42,02	41,89	41,97	42,08	42,25	42,36	42,66	42,60	42,69	42,88	42,82	42,72	42,44	42,41
	Mittel	41,85	41,77	41,76	41,99	41,94	42,19	42,53	42,47	42,61	42,73	42,74	42,54	42,29	42,26
	Min	41,63	41,54	41,66	41,90	41,39	42,05	42,24	42,35	42,44	42,59	42,62	42,37	42,06	42,06
Abweichung gegenüber Vorjahr (2024) – (2023)	Mittel	0,64	0,44	0,58	0,87	1,02	1,74	1,61	0,68	1,14	1,20	1,14	0,85	1,18	0,99
Abweichung gegenüber 30-jährigen Monatsmitteln (2024) – (Ø 1995 bis 2024)	Mittel	0,18	0,28	0,21	0,62	0,58	0,85	1,19	1,04	1,14	1,10	1,26	0,93	0,91	0,78

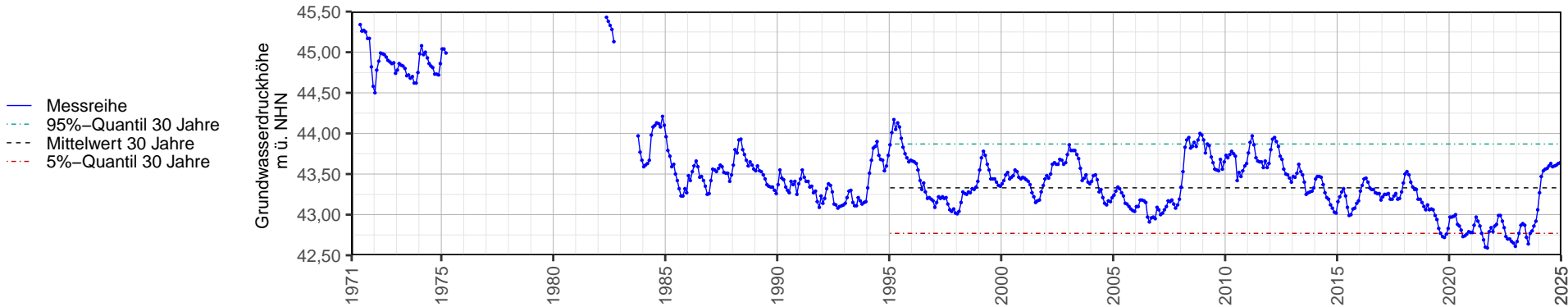
Messstelle: NHO12/2.1
Baujahr: 1971

R: 573160 H: 5898009
MPH: 63.54 m ü. NHN

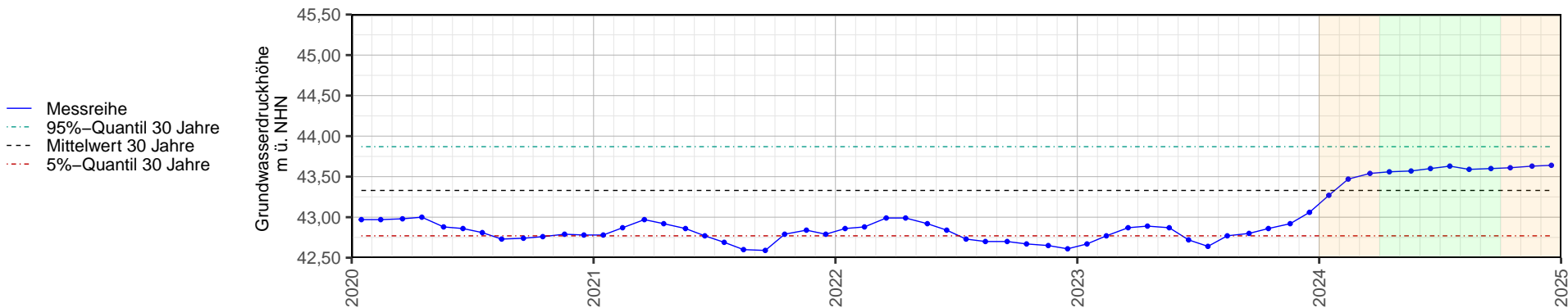
FOK: 33.1 m ü. NHN
FUK: 28.5 m ü. NHN

Grundwasserleiter:
Quartär

Darstellung gesamte Messreihe



Ausschnitt letzte 5 Jahre



Zeitraum	Parameter	Jan	Feb	Mrz	Apr	Mai	Jun	Jul	Aug	Sep	Okt	Nov	Dez	Ø Apr – Sep	Ø Jahr
Berichtsjahr (2024)	Max	43,51	43,71	43,71	43,72	43,69	43,68	43,70	43,65	43,75	43,75	43,80	43,84	43,70	43,71
	Mittel	43,27	43,47	43,54	43,56	43,57	43,60	43,63	43,59	43,60	43,61	43,63	43,64	43,59	43,56
	Min	43,01	43,30	43,38	43,41	43,46	43,53	43,56	43,51	43,44	43,50	43,47	43,48	43,48	43,42
Abweichung gegenüber Vorjahr (2024) – (2023)	Mittel	0,60	0,70	0,67	0,67	0,70	0,88	0,99	0,82	0,80	0,75	0,71	0,58	0,81	0,74
Abweichung gegenüber 30-jährigen Monatsmitteln (2024) – (Ø 1995 bis 2024)	Mittel	–0,08	0,08	0,09	0,12	0,18	0,26	0,35	0,33	0,36	0,36	0,38	0,36	0,27	0,23

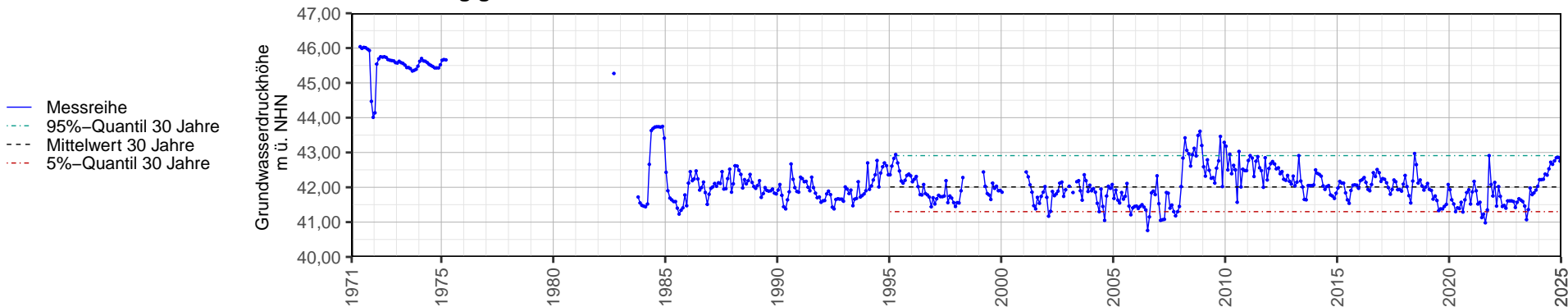
Messstelle: NHO12/2.2
Baujahr: 1971

R: 573160 H: 5898009
MPH: 63.11 m ü. NHN

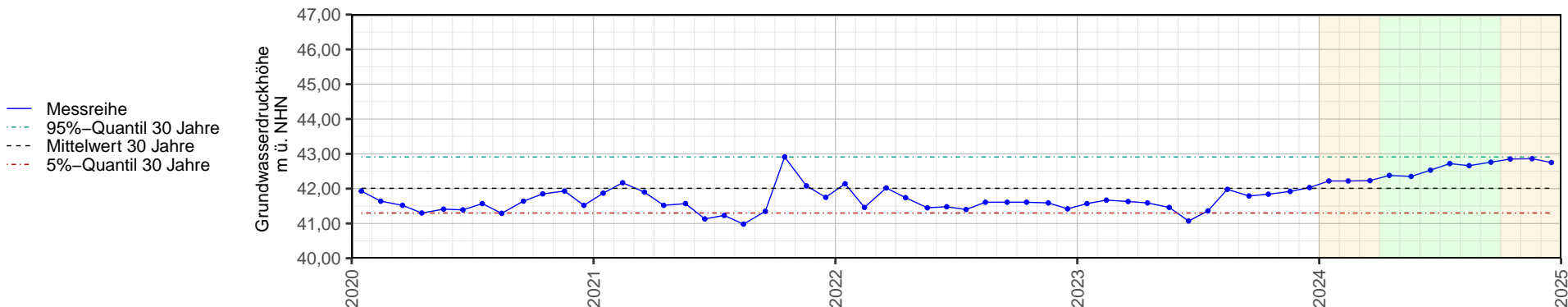
FOK: -47.9 m ü. NHN
FUK: -52.5 m ü. NHN

Grundwasserleiter:
Unterer Hauptaquifer

Darstellung gesamte Messreihe



Ausschnitt letzte 5 Jahre



Zeitraum	Parameter	Jan	Feb	Mrz	Apr	Mai	Jun	Jul	Aug	Sep	Okt	Nov	Dez	Ø Apr – Sep	Ø Jahr
Berichtsjahr (2024)	Max	42,39	42,35	42,40	42,48	42,55	42,62	42,90	42,75	42,85	42,98	42,95	42,88	42,69	42,67
	Mittel	42,22	42,22	42,23	42,38	42,35	42,53	42,72	42,66	42,76	42,85	42,86	42,75	42,57	42,54
	Min	42,07	42,08	42,13	42,29	42,11	42,44	42,41	42,58	42,63	42,76	42,76	42,59	42,41	42,40
Abweichung gegenüber Vorjahr (2024) – (2023)	Mittel	0,65	0,55	0,60	0,79	0,89	1,46	1,36	0,68	0,97	1,01	0,94	0,72	1,03	0,88
Abweichung gegenüber 30-jährigen Monatsmitteln (2024) – (Ø 1995 bis 2024)	Mittel	0,13	0,17	0,11	0,36	0,37	0,59	0,86	0,71	0,80	0,73	0,87	0,67	0,62	0,53

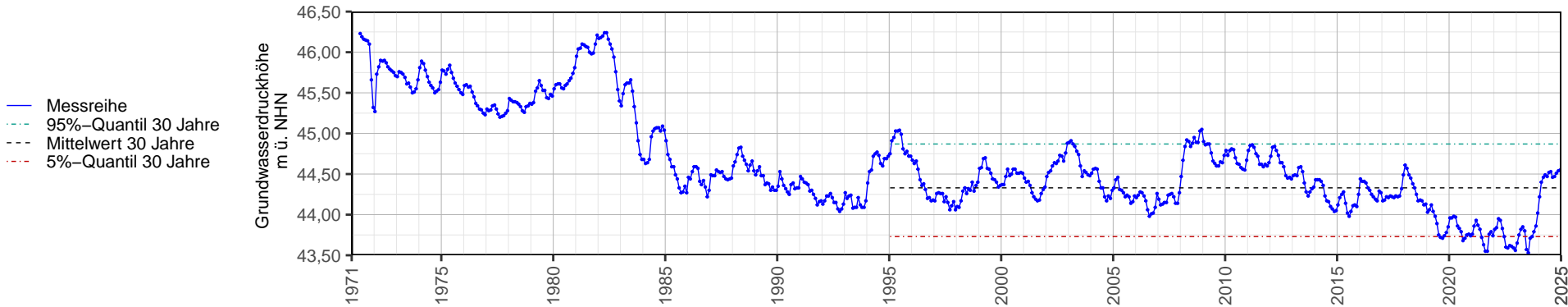
Messstelle: NHO12/4.1
Baujahr: 1971

R: 573910 H: 5897000
MPH: 71.17 m ü. NHN

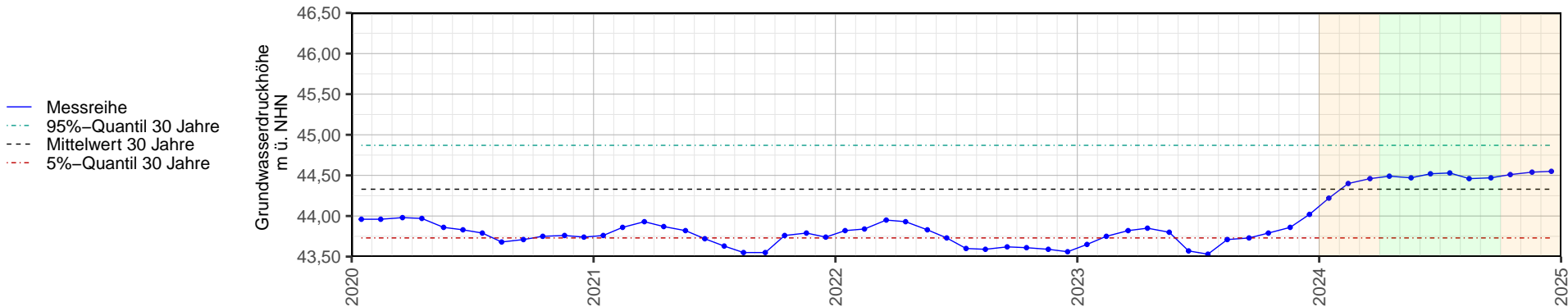
FOK: 17.8 m ü. NHN
FUK: 13.2 m ü. NHN

Grundwasserleiter:
Oberer Hauptaquifer

Darstellung gesamte Messreihe



Ausschnitt letzte 5 Jahre



Zeitraum	Parameter	Jan	Feb	Mrz	Apr	Mai	Jun	Jul	Aug	Sep	Okt	Nov	Dez	Ø Apr – Sep	Ø Jahr
Berichtsjahr (2024)	Max	44,42	44,60	44,60	44,62	44,58	44,57	44,60	44,52	44,61	44,62	44,67	44,71	44,58	44,59
	Mittel	44,22	44,40	44,46	44,49	44,47	44,52	44,53	44,46	44,47	44,51	44,54	44,55	44,49	44,47
	Min	44,02	44,28	44,34	44,37	44,35	44,46	44,45	44,39	44,36	44,43	44,42	44,42	44,40	44,36
Abweichung gegenüber Vorjahr (2024) – (2023)	Mittel	0,57	0,65	0,64	0,64	0,67	0,95	1,00	0,75	0,74	0,72	0,68	0,53	0,79	0,71
Abweichung gegenüber 30-jährigen Monatsmitteln (2024) – (Ø 1995 bis 2024)	Mittel	-0,15	0,00	0,02	0,05	0,08	0,19	0,24	0,20	0,22	0,26	0,27	0,23	0,16	0,14

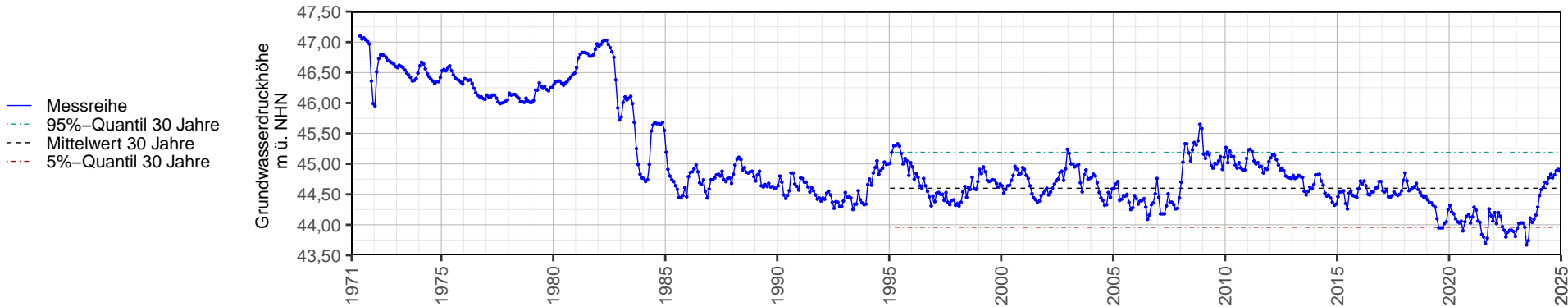
Messstelle: NHO12/4.2
Baujahr: 1971

R: 573910 H: 5897000
MPH: 70.97 m ü. NHN

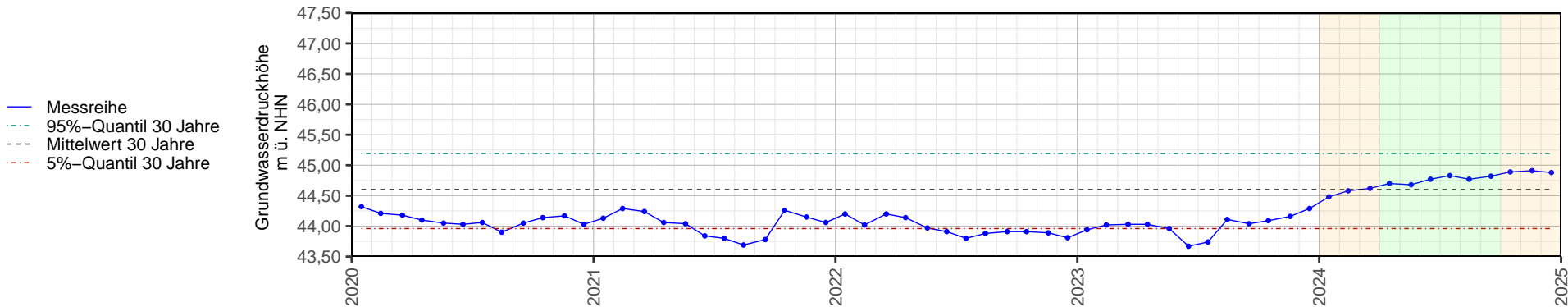
FOK: -46.4 m ü. NHN
FUK: -51 m ü. NHN

Grundwasserleiter:
Unterer Hauptaquifer

Darstellung gesamte Messreihe



Ausschnitt letzte 5 Jahre



Zeitraum	Parameter	Jan	Feb	Mrz	Apr	Mai	Jun	Jul	Aug	Sep	Okt	Nov	Dez	Ø Apr – Sep	Ø Jahr
Berichtsjahr (2024)	Max	44,65	44,74	44,75	44,79	44,78	44,81	44,91	44,83	44,93	45,01	45,01	44,98	44,84	44,85
	Mittel	44,48	44,58	44,62	44,70	44,68	44,77	44,83	44,77	44,82	44,89	44,91	44,88	44,76	44,74
	Min	44,37	44,48	44,52	44,61	44,54	44,72	44,72	44,70	44,76	44,83	44,83	44,76	44,67	44,65
Abweichung gegenüber Vorjahr (2024) – (2023)	Mittel	0,54	0,56	0,59	0,67	0,72	1,10	1,09	0,66	0,78	0,80	0,75	0,59	0,84	0,73
Abweichung gegenüber 30-jährigen Monatsmitteln (2024) – (Ø 1995 bis 2024)	Mittel	-0,20	-0,07	-0,07	0,06	0,08	0,22	0,29	0,23	0,27	0,32	0,35	0,23	0,19	0,14

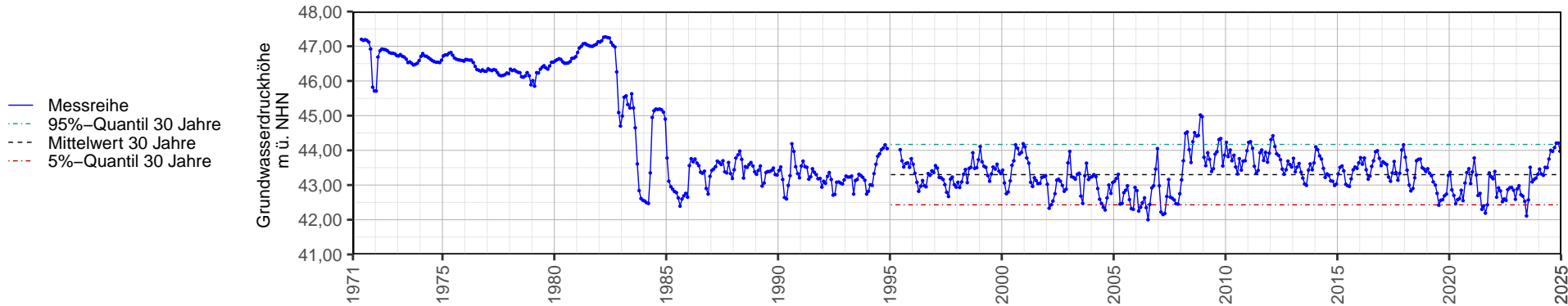
Messstelle: NHO12/5
Baujahr: 1971

R: 571980 H: 5897640
MPH: 84.24 m ü. NHN

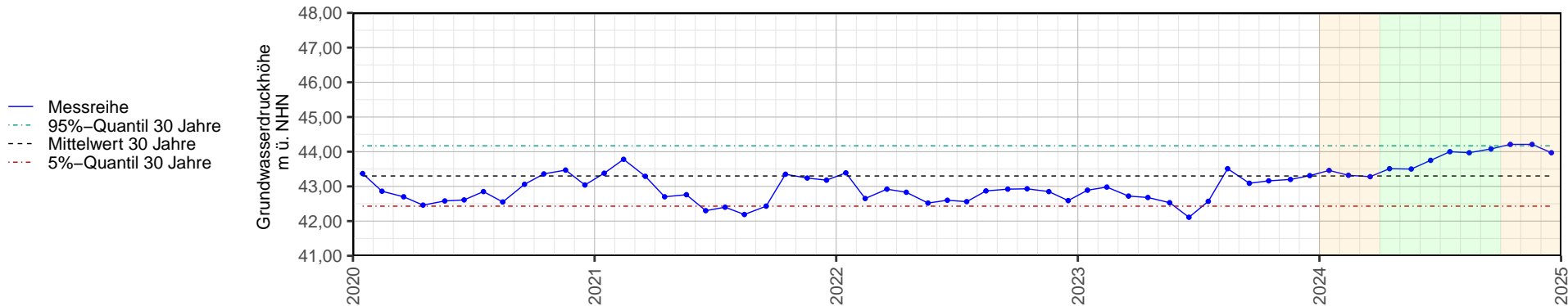
FOK: -76.1 m ü. NHN
FUK: -80.7 m ü. NHN

Grundwasserleiter:
Unterer Hauptaquifer

Darstellung gesamte Messreihe



Ausschnitt letzte 5 Jahre



Zeitraum	Parameter	Jan	Feb	Mrz	Apr	Mai	Jun	Jul	Aug	Sep	Okt	Nov	Dez	Ø Apr – Sep	Ø Jahr
Berichtsjahr (2024)	Max	43,65	43,43	43,46	43,60	43,74	43,84	44,10	44,05	44,17	44,38	44,29	44,18	43,92	43,91
	Mittel	43,46	43,32	43,28	43,51	43,50	43,75	44,00	43,97	44,08	44,21	44,21	43,97	43,80	43,77
	Min	43,19	43,19	43,18	43,42	43,24	43,66	43,78	43,89	43,91	44,04	44,08	43,79	43,65	43,61
Abweichung gegenüber Vorjahr (2024) – (2023)	Mittel	0,57	0,34	0,56	0,83	0,97	1,64	1,43	0,46	0,99	1,05	1,01	0,66	1,05	0,87
Abweichung gegenüber 30-jährigen Monatsmitteln (2024) – (Ø 1995 bis 2024)	Mittel	-0,10	-0,03	-0,03	0,36	0,41	0,63	0,84	0,75	0,75	0,80	0,83	0,46	0,62	0,47

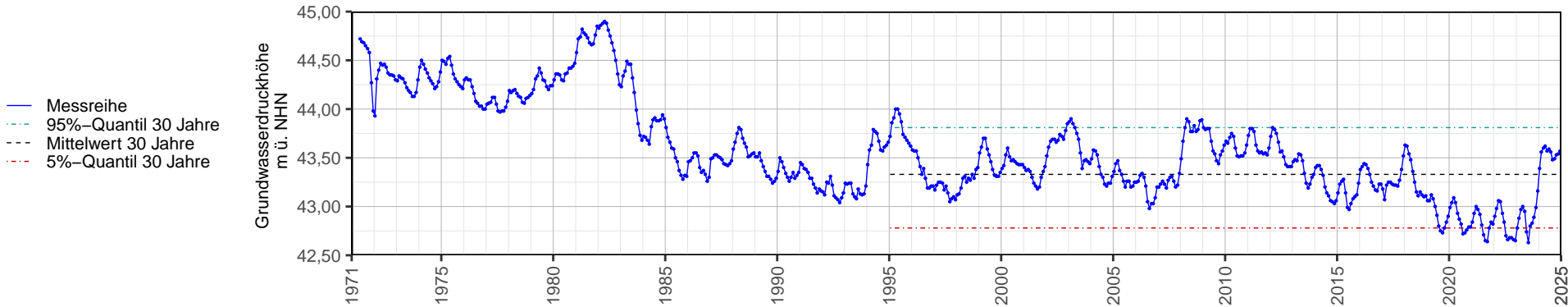
Messstelle: NHO15/3.1
Baujahr: 1971

R: 575579 H: 5897759
MPH: 52.81 m ü. NHN

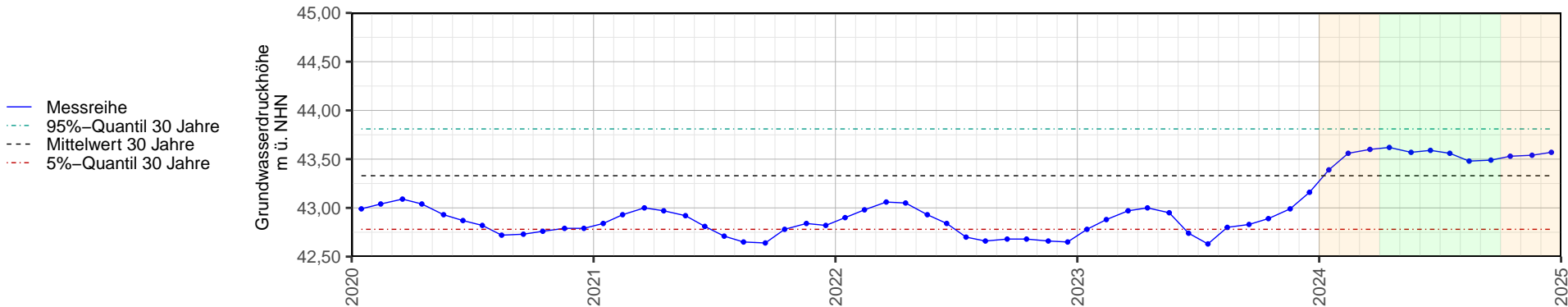
FOK: 20.4 m ü. NHN
FUK: 15.8 m ü. NHN

Grundwasserleiter:
Oberer Hauptaquifer

Darstellung gesamte Messreihe



Ausschnitt letzte 5 Jahre



Zeitraum	Parameter	Jan	Feb	Mrz	Apr	Mai	Jun	Jul	Aug	Sep	Okt	Nov	Dez	Ø Apr – Sep	Ø Jahr
Berichtsjahr (2024)	Max	43,50	43,72	43,68	43,69	43,66	43,62	43,64	43,52	43,58	43,59	43,62	43,65	43,62	43,62
	Mittel	43,39	43,56	43,60	43,62	43,57	43,59	43,56	43,48	43,49	43,53	43,54	43,57	43,55	43,54
	Min	43,25	43,46	43,54	43,55	43,49	43,56	43,49	43,44	43,43	43,48	43,49	43,49	43,49	43,47
Abweichung gegenüber Vorjahr (2024) – (2023)	Mittel	0,61	0,68	0,63	0,62	0,62	0,85	0,93	0,68	0,66	0,64	0,55	0,41	0,72	0,66
Abweichung gegenüber 30-jährigen Monatsmitteln (2024) – (Ø 1995 bis 2024)	Mittel	0,02	0,14	0,14	0,16	0,17	0,27	0,29	0,24	0,26	0,29	0,27	0,26	0,23	0,21

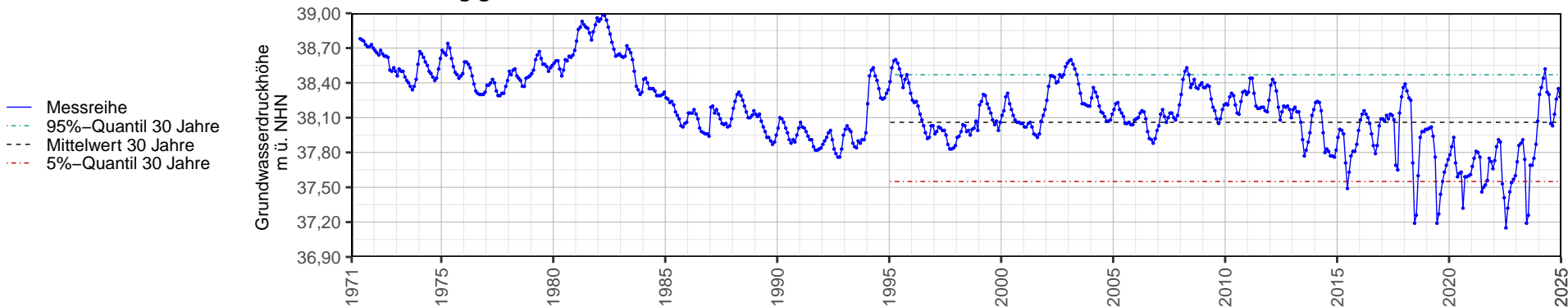
Messstelle: NHO15/3.3
Baujahr: 1971

R: 575579 H: 5897759
MPH: 52.31 m ü. NHN

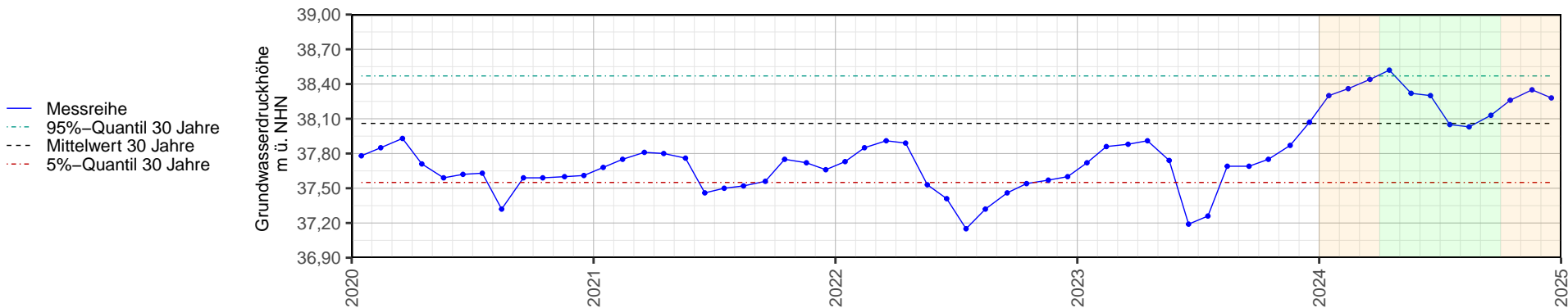
FOK: -98.6 m ü. NHN
FUK: -103.2 m ü. NHN

Grundwasserleiter:
Unterer Hauptaquifer

Darstellung gesamte Messreihe



Ausschnitt letzte 5 Jahre



Zeitraum	Parameter	Jan	Feb	Mrz	Apr	Mai	Jun	Jul	Aug	Sep	Okt	Nov	Dez	Ø Apr – Sep	Ø Jahr
Berichtsjahr (2024)	Max	38,37	38,46	38,54	38,55	38,52	38,36	38,34	38,15	38,22	38,33	38,38	38,40	38,36	38,38
	Mittel	38,30	38,36	38,44	38,52	38,32	38,30	38,05	38,03	38,13	38,26	38,35	38,28	38,23	38,28
	Min	38,22	38,29	38,35	38,49	37,70	38,09	37,15	37,87	37,94	38,16	38,31	38,22	37,87	38,07
Abweichung gegenüber Vorjahr (2024) – (2023)	Mittel	0,58	0,50	0,56	0,61	0,58	1,11	0,79	0,34	0,44	0,51	0,48	0,21	0,65	0,56
Abweichung gegenüber 30-jährigen Monatsmitteln (2024) – (Ø 1995 bis 2024)	Mittel	0,17	0,18	0,23	0,33	0,24	0,34	0,11	0,09	0,17	0,25	0,30	0,20	0,22	0,22

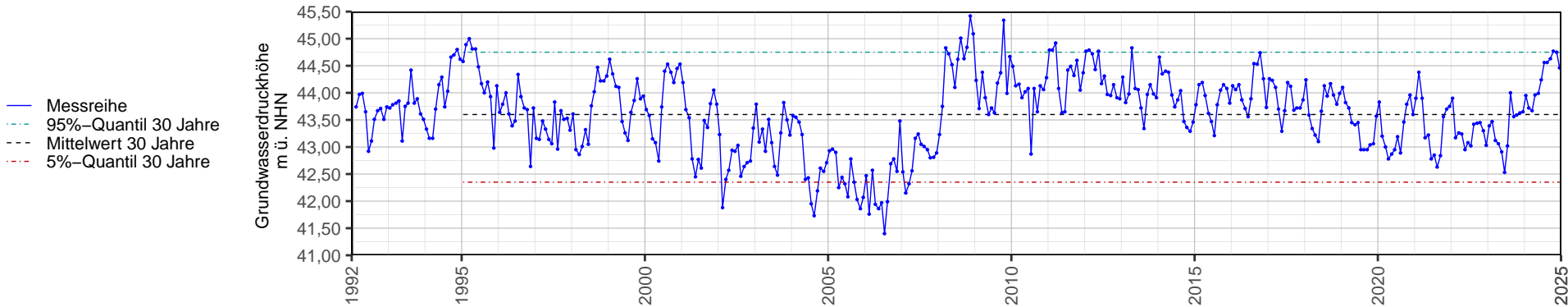
Messstelle: NHO16/2.2
Baujahr: 1992

R: 571111 H: 5898059
MPH: 101.4 m ü. NHN

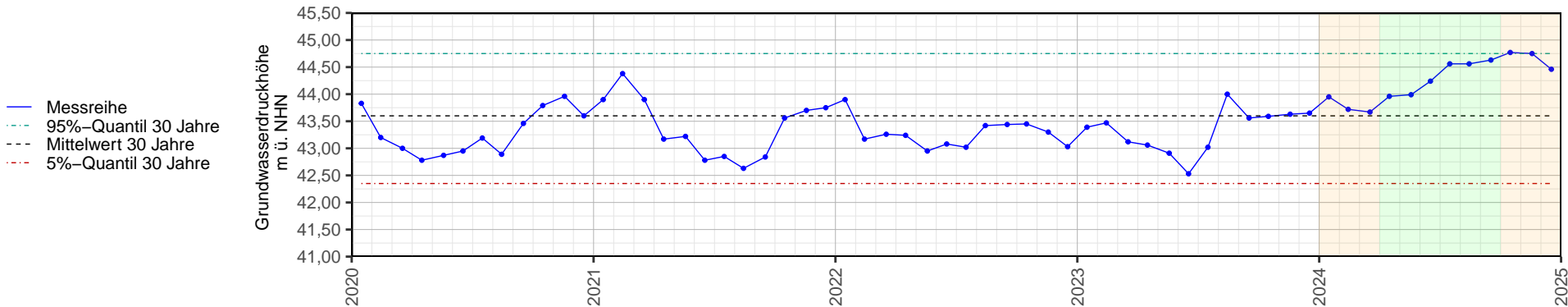
FOK: 2.6 m ü. NHN
FUK: -2.4 m ü. NHN

Grundwasserleiter:
Oberer Hauptaquifer

Darstellung gesamte Messreihe



Ausschnitt letzte 5 Jahre



Zeitraum	Parameter	Jan	Feb	Mrz	Apr	Mai	Jun	Jul	Aug	Sep	Okt	Nov	Dez	Ø Apr – Sep	Ø Jahr
Berichtsjahr (2024)	Max	44,16	43,85	43,89	44,04	44,18	44,30	44,66	44,62	44,74	44,95	44,84	44,69	44,42	44,41
	Mittel	43,95	43,72	43,67	43,96	43,99	44,24	44,56	44,56	44,63	44,77	44,75	44,46	44,32	44,27
	Min	43,61	43,42	43,56	43,88	43,70	44,16	44,30	44,45	44,48	44,57	44,62	44,25	44,16	44,08
Abweichung gegenüber Vorjahr (2024) – (2023)	Mittel	0,56	0,25	0,55	0,90	1,08	1,71	1,54	0,56	1,07	1,18	1,12	0,81	1,14	0,94
Abweichung gegenüber 30-jährigen Monatsmitteln (2024) – (Ø 1995 bis 2024)	Mittel	0,08	0,09	-0,03	0,47	0,61	0,88	1,13	0,99	0,98	0,98	1,13	0,71	0,84	0,67

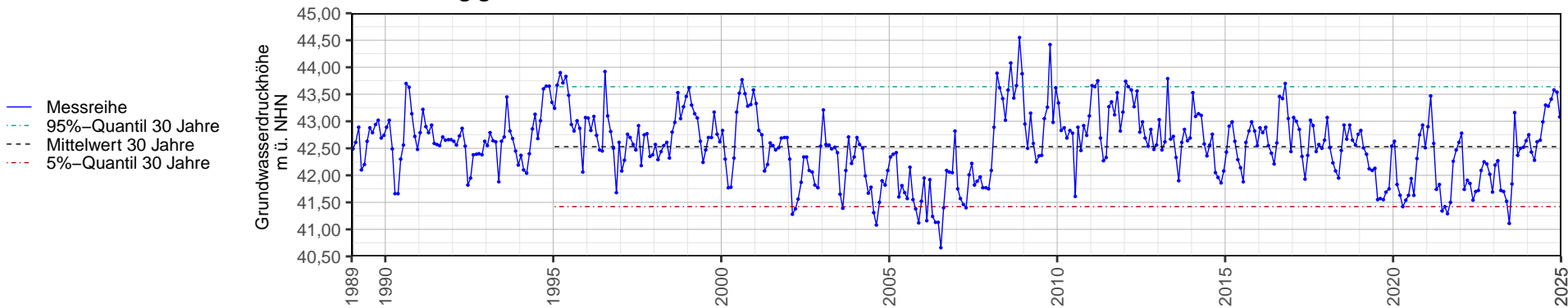
Messstelle: NHO16/2.3
Baujahr: 1988

R: 571111 H: 5898059
MPH: 101.35 m ü. NHN

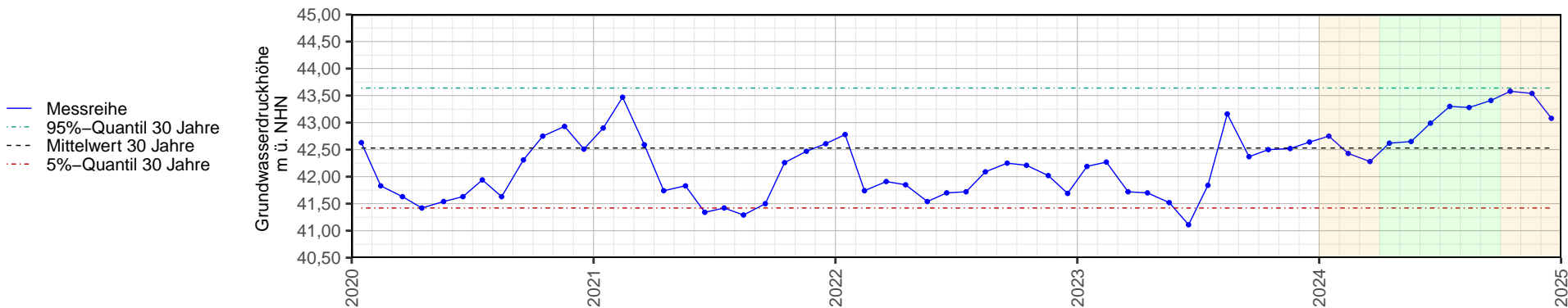
FOK: -34.4 m ü. NHN
FUK: -39.4 m ü. NHN

Grundwasserleiter:
Unterer Hauptaquifer

Darstellung gesamte Messreihe



Ausschnitt letzte 5 Jahre



Zeitraum	Parameter	Jan	Feb	Mrz	Apr	Mai	Jun	Jul	Aug	Sep	Okt	Nov	Dez	Ø Apr – Sep	Ø Jahr
Berichtsjahr (2024)	Max	43,19	42,56	42,52	42,73	42,93	43,10	43,44	43,42	43,69	43,86	43,70	43,43	43,22	43,21
	Mittel	42,75	42,43	42,28	42,62	42,65	42,99	43,30	43,28	43,41	43,58	43,54	43,08	43,04	42,99
	Min	42,25	42,27	42,16	42,51	42,35	42,87	43,05	43,09	43,15	43,24	43,34	42,84	42,84	42,76
Abweichung gegenüber Vorjahr (2024) – (2023)	Mittel	0,56	0,16	0,56	0,92	1,13	1,88	1,46	0,12	1,04	1,08	1,02	0,44	1,09	0,86
Abweichung gegenüber 30-jährigen Monatsmitteln (2024) – (Ø 1995 bis 2024)	Mittel	-0,08	-0,16	-0,34	0,23	0,35	0,70	0,92	0,77	0,86	0,88	1,04	0,41	0,64	0,46

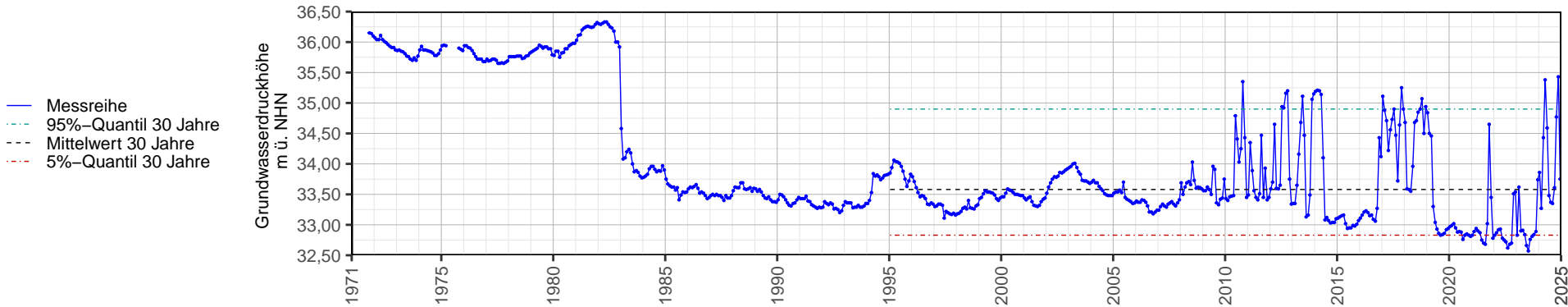
Messstelle: NHO20/1.3
Baujahr: 1971

R: 576319 H: 5900758
MPH: 79.93 m ü. NHN

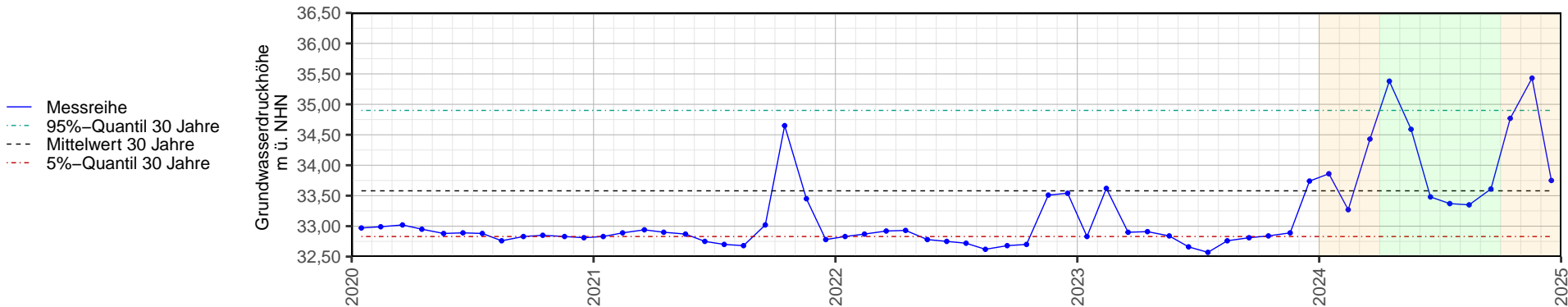
FOK: -50.7 m ü. NHN
FUK: -55.3 m ü. NHN

Grundwasserleiter:
Unterer Hauptaquifer

Darstellung gesamte Messreihe



Ausschnitt letzte 5 Jahre



Zeitraum	Parameter	Jan	Feb	Mrz	Apr	Mai	Jun	Jul	Aug	Sep	Okt	Nov	Dez	Ø Apr – Sep	Ø Jahr
Berichtsjahr (2024)	Max	35,11	33,38	35,36	35,43	35,43	33,52	33,62	33,48	35,19	35,42	35,49	35,48	34,44	34,74
	Mittel	33,86	33,27	34,43	35,38	34,59	33,48	33,37	33,35	33,61	34,77	35,43	33,75	33,96	34,11
	Min	33,15	33,21	33,28	35,33	33,46	33,40	33,17	33,25	33,32	33,44	35,39	33,44	33,66	33,65
Abweichung gegenüber Vorjahr (2024) – (2023)	Mittel	1,03	-0,35	1,53	2,47	1,75	0,82	0,80	0,59	0,80	1,93	2,54	0,01	1,20	1,16
Abweichung gegenüber 30-jährigen Monatsmitteln (2024) – (Ø 1995 bis 2024)	Mittel	0,25	-0,33	0,77	1,77	1,04	-0,07	-0,19	-0,13	0,17	1,13	1,77	0,17	0,43	0,53

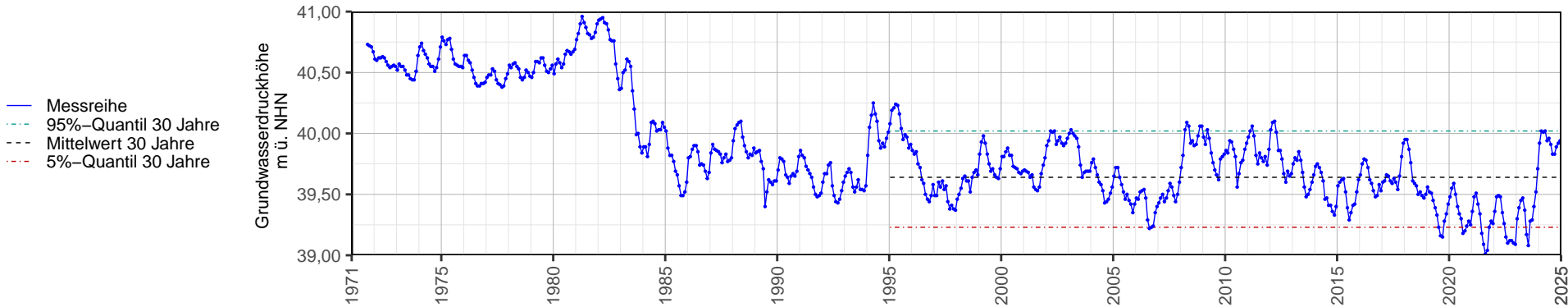
Messstelle: NHO22/1.1
Baujahr: 1971

R: 574145 H: 5900388
MPH: 42.35 m ü. NHN

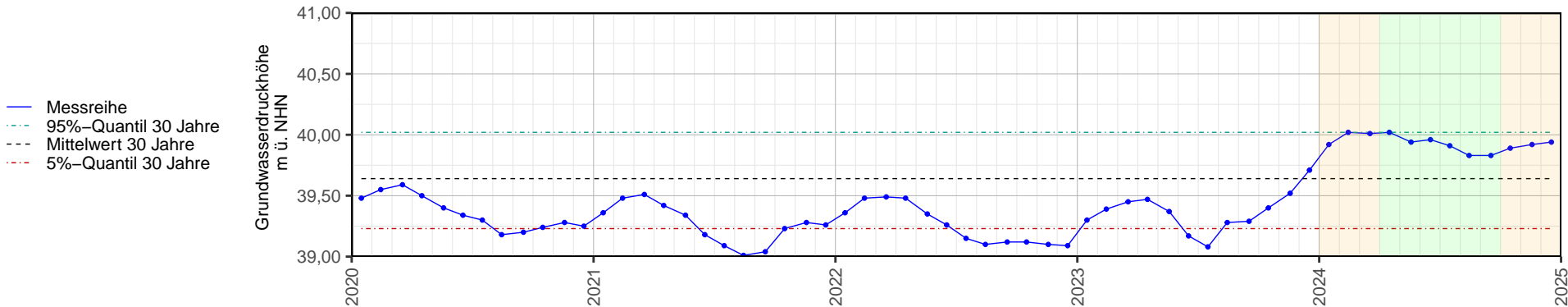
FOK: 16.2 m ü. NHN
FUK: 11.6 m ü. NHN

Grundwasserleiter:
Quartär

Darstellung gesamte Messreihe



Ausschnitt letzte 5 Jahre



Zeitraum	Parameter	Jan	Feb	Mrz	Apr	Mai	Jun	Jul	Aug	Sep	Okt	Nov	Dez	Ø Apr – Sep	Ø Jahr
Berichtsjahr (2024)	Max	40,01	40,12	40,04	40,06	40,02	40,01	39,98	39,87	39,88	39,94	39,98	39,99	39,97	39,99
	Mittel	39,92	40,02	40,01	40,02	39,94	39,96	39,91	39,83	39,83	39,89	39,92	39,94	39,92	39,93
	Min	39,85	39,94	39,98	39,97	39,88	39,90	39,85	39,78	39,79	39,86	39,87	39,90	39,86	39,88
Abweichung gegenüber Vorjahr (2024) – (2023)	Mittel	0,62	0,63	0,56	0,55	0,57	0,79	0,83	0,55	0,54	0,49	0,40	0,23	0,64	0,56
Abweichung gegenüber 30-jährigen Monatsmitteln (2024) – (Ø 1995 bis 2024)	Mittel	0,21	0,27	0,23	0,27	0,25	0,34	0,34	0,30	0,30	0,33	0,33	0,31	0,31	0,29

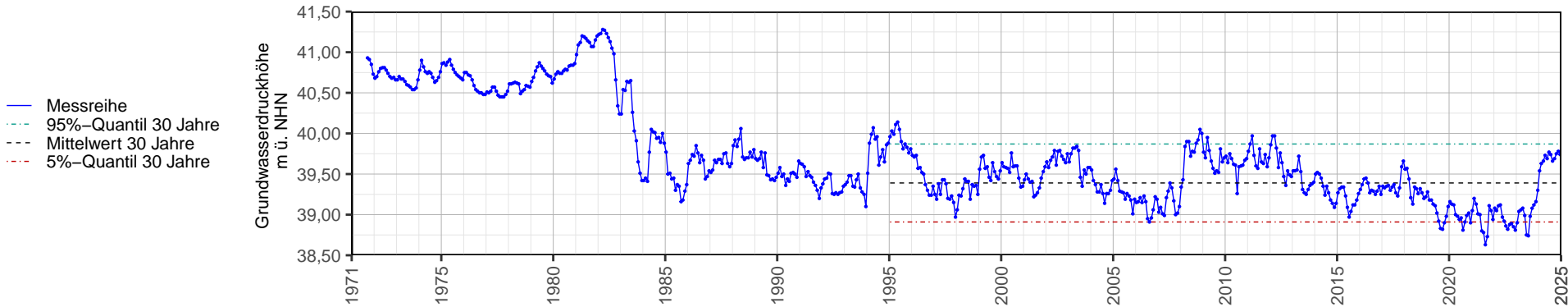
Messstelle: NHO22/1.2
Baujahr: 1971

R: 574145 H: 5900388
MPH: 42 m ü. NHN

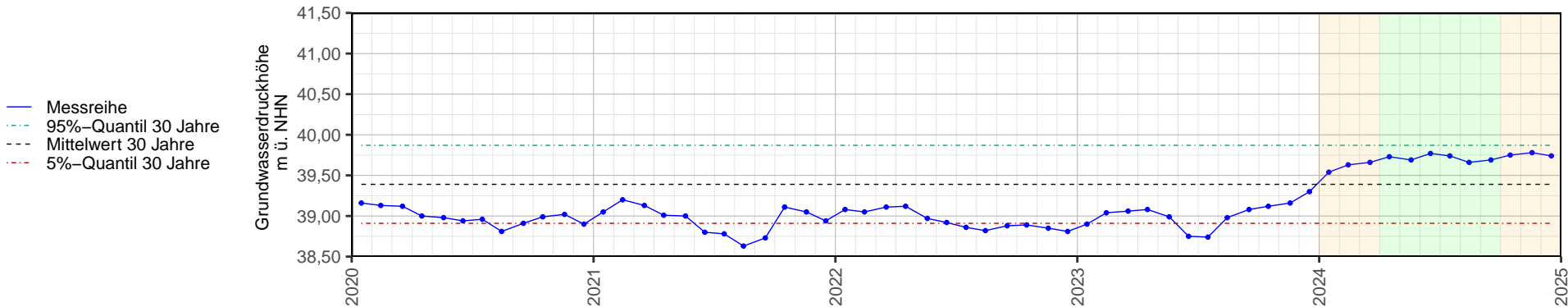
FOK: -54.8 m ü. NHN
FUK: -59.4 m ü. NHN

Grundwasserleiter:
Unterer Hauptaquifer

Darstellung gesamte Messreihe



Ausschnitt letzte 5 Jahre



Zeitraum	Parameter	Jan	Feb	Mrz	Apr	Mai	Jun	Jul	Aug	Sep	Okt	Nov	Dez	Ø Apr – Sep	Ø Jahr
Berichtsjahr (2024)	Max	39,73	39,88	39,75	39,82	39,83	39,88	39,89	39,78	39,85	39,86	39,92	39,85	39,84	39,84
	Mittel	39,54	39,63	39,66	39,73	39,69	39,77	39,74	39,66	39,69	39,75	39,78	39,74	39,71	39,70
	Min	39,42	39,54	39,59	39,64	39,54	39,69	39,66	39,58	39,59	39,63	39,69	39,66	39,62	39,60
Abweichung gegenüber Vorjahr (2024) – (2023)	Mittel	0,64	0,59	0,60	0,65	0,70	1,02	1,00	0,68	0,61	0,63	0,62	0,44	0,77	0,68
Abweichung gegenüber 30-jährigen Monatsmitteln (2024) – (Ø 1995 bis 2024)	Mittel	0,10	0,16	0,16	0,28	0,26	0,39	0,40	0,36	0,37	0,40	0,42	0,36	0,34	0,31

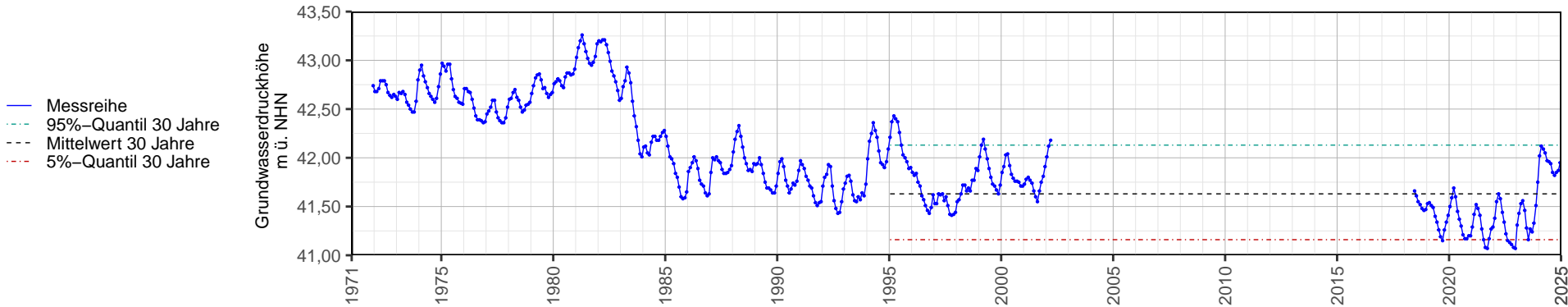
Messstelle: NHO23/2.1
Baujahr: 1971

R: 573486 H: 5900196
MPH: 46.79 m ü. NHN

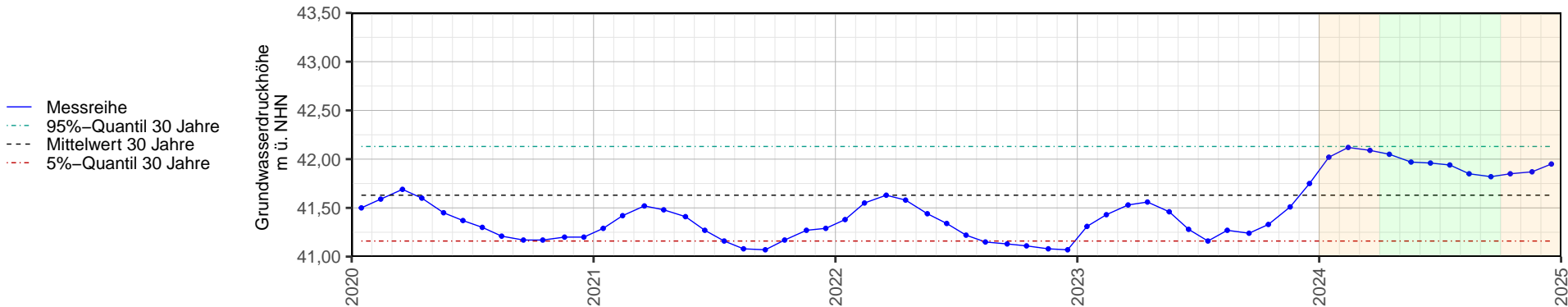
FOK: 20.8 m ü. NHN
FUK: 17.4 m ü. NHN

Grundwasserleiter:
Quartär

Darstellung gesamte Messreihe



Ausschnitt letzte 5 Jahre



Zeitraum	Parameter	Jan	Feb	Mrz	Apr	Mai	Jun	Jul	Aug	Sep	Okt	Nov	Dez	Ø Apr – Sep	Ø Jahr
Berichtsjahr (2024)	Max	42,09	42,22	42,16	42,09	42,05	41,99	42,00	41,90	41,87	41,88	41,91	42,02	41,98	42,02
	Mittel	42,02	42,12	42,09	42,05	41,97	41,96	41,94	41,85	41,82	41,85	41,87	41,95	41,93	41,96
	Min	41,96	42,04	42,05	42,01	41,92	41,93	41,88	41,81	41,78	41,82	41,82	41,91	41,89	41,91
Abweichung gegenüber Vorjahr (2024) – (2023)	Mittel	0,71	0,69	0,56	0,49	0,51	0,68	0,78	0,58	0,58	0,52	0,36	0,20	0,60	0,56
Abweichung gegenüber 30-jährigen Monatsmitteln (2024) – (Ø 1995 bis 2024)	Mittel	0,32	0,34	0,25	0,27	0,26	0,34	0,38	0,35	0,33	0,34	0,33	0,36	0,32	0,33

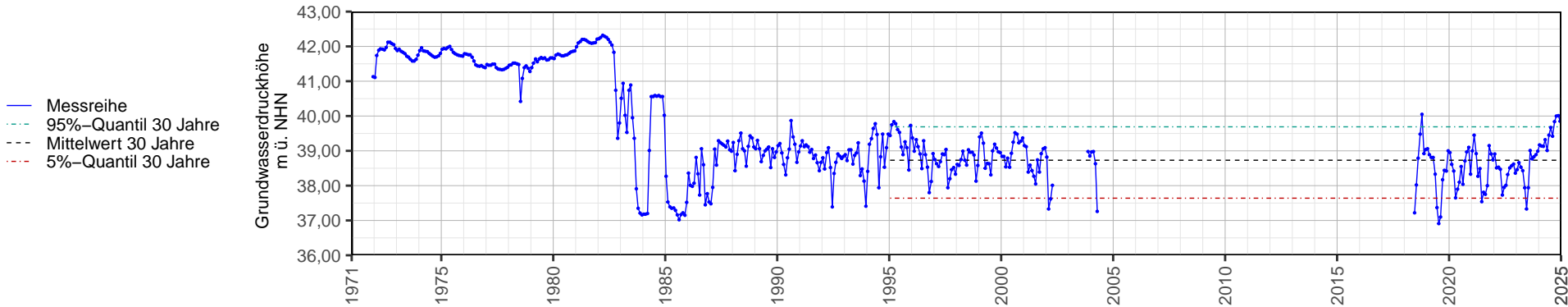
Messstelle: NHO23/2.2
Baujahr: 1971

R: 573488 H: 5900196
MPH: 46.72 m ü. NHN

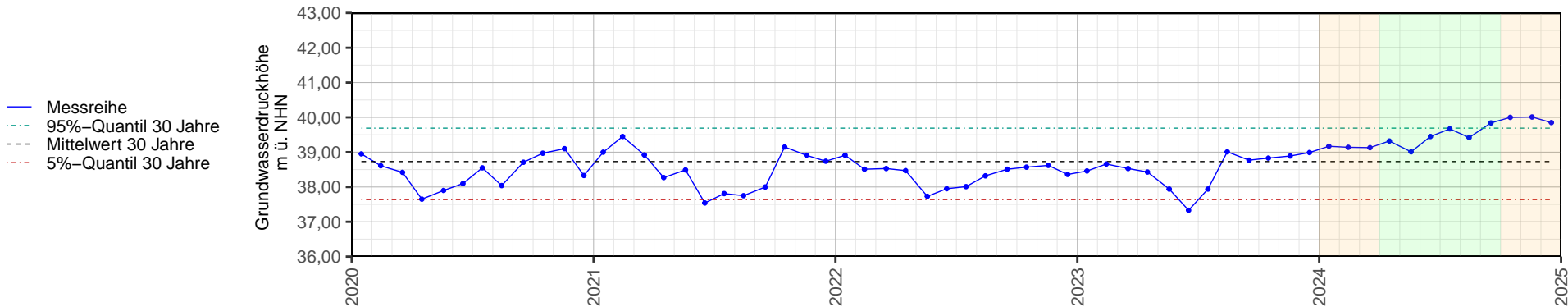
FOK: -34 m ü. NHN
FUK: -38.6 m ü. NHN

Grundwasserleiter:
Unterer Hauptaquifer

Darstellung gesamte Messreihe



Ausschnitt letzte 5 Jahre



Zeitraum	Parameter	Jan	Feb	Mrz	Apr	Mai	Jun	Jul	Aug	Sep	Okt	Nov	Dez	Ø Apr – Sep	Ø Jahr
Berichtsjahr (2024)	Max	39,33	39,25	39,30	39,40	39,62	39,71	39,96	39,85	39,96	40,11	40,08	40,00	39,75	39,71
	Mittel	39,17	39,14	39,13	39,32	39,01	39,45	39,67	39,42	39,84	40,00	40,01	39,85	39,45	39,50
	Min	39,01	38,89	38,97	39,24	38,13	39,13	39,01	38,99	39,57	39,89	39,91	39,71	39,01	39,20
Abweichung gegenüber Vorjahr (2024) – (2023)	Mittel	0,71	0,48	0,60	0,89	1,07	2,12	1,73	0,41	1,07	1,17	1,12	0,86	1,21	1,02
Abweichung gegenüber 30-jährigen Monatsmitteln (2024) – (Ø 1995 bis 2024)	Mittel	0,18	0,27	0,38	0,74	0,46	1,14	1,17	0,82	1,02	1,04	1,18	0,91	0,89	0,77

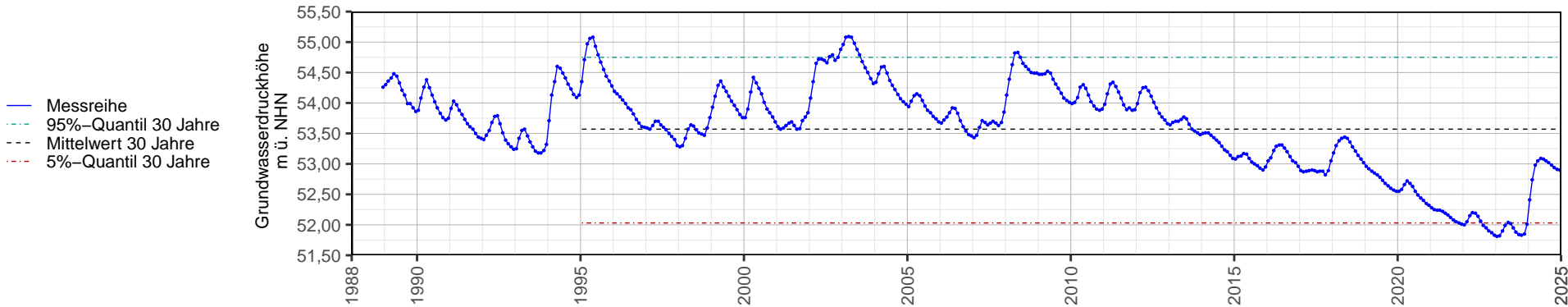
Messstelle: NHO24/2.1
Baujahr: 1988

R: 572090 H: 5900613
MPH: 61.46 m ü. NHN

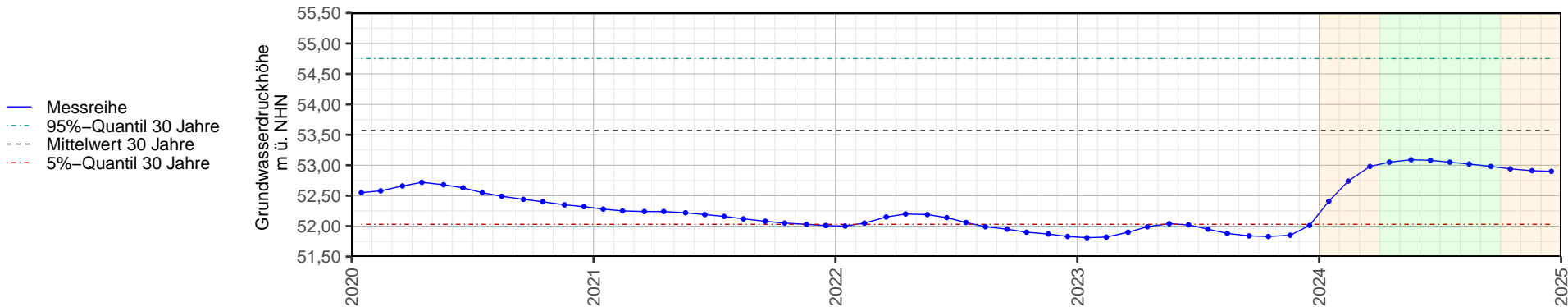
FOK: 7.5 m ü. NHN
FUK: 2.5 m ü. NHN

Grundwasserleiter:
Oberer Hauptaquifer

Darstellung gesamte Messreihe



Ausschnitt letzte 5 Jahre



Zeitraum	Parameter	Jan	Feb	Mrz	Apr	Mai	Jun	Jul	Aug	Sep	Okt	Nov	Dez	Ø Apr – Sep	Ø Jahr
Berichtsjahr (2024)	Max	52,56	52,89	53,06	53,10	53,11	53,10	53,09	53,05	53,02	53,00	52,97	52,95	53,08	52,99
	Mittel	52,41	52,74	52,98	53,05	53,09	53,08	53,05	53,02	52,98	52,94	52,91	52,90	53,05	52,93
	Min	52,22	52,58	52,90	52,99	53,05	53,05	53,02	52,98	52,92	52,89	52,86	52,85	53,00	52,86
Abweichung gegenüber Vorjahr (2024) – (2023)	Mittel	0,60	0,92	1,08	1,06	1,05	1,06	1,10	1,14	1,14	1,11	1,06	0,89	1,10	1,02
Abweichung gegenüber 30-jährigen Monatsmitteln (2024) – (Ø 1995 bis 2024)	Mittel	-1,09	-0,85	-0,70	-0,69	-0,63	-0,59	-0,56	-0,53	-0,51	-0,50	-0,51	-0,52	-0,58	-0,64

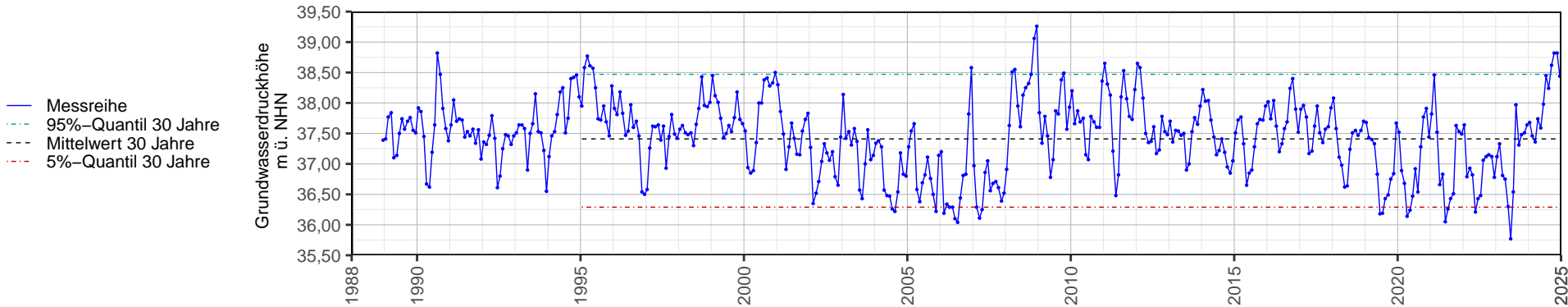
Messstelle: NHO24/2.3
Baujahr: 1988

R: 572090 H: 5900613
MPH: 61.19 m ü. NHN

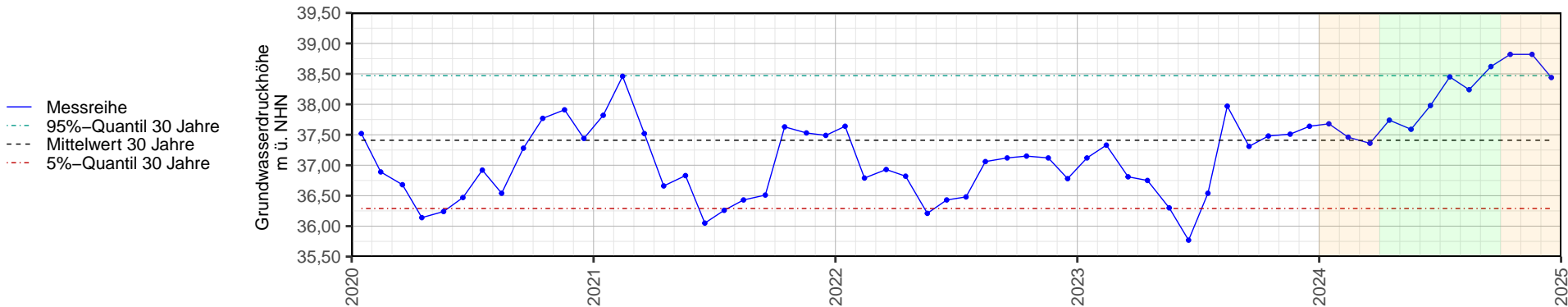
FOK: -46.5 m ü. NHN
FUK: -51.5 m ü. NHN

Grundwasserleiter:
Unterer Hauptaquifer

Darstellung gesamte Messreihe



Ausschnitt letzte 5 Jahre



Zeitraum	Parameter	Jan	Feb	Mrz	Apr	Mai	Jun	Jul	Aug	Sep	Okt	Nov	Dez	Ø Apr – Sep	Ø Jahr
Berichtsjahr (2024)	Max	38,04	37,59	37,64	37,84	38,20	38,29	38,68	38,65	38,87	39,06	38,94	38,73	38,42	38,38
	Mittel	37,68	37,46	37,36	37,74	37,59	37,98	38,45	38,24	38,62	38,82	38,82	38,44	38,10	38,10
	Min	37,29	37,34	37,21	37,64	36,77	37,65	37,95	37,85	38,31	38,57	38,63	38,23	37,70	37,79
Abweichung gegenüber Vorjahr (2024) – (2023)	Mittel	0,56	0,13	0,55	0,99	1,29	2,21	1,91	0,27	1,31	1,34	1,31	0,80	1,33	1,06
Abweichung gegenüber 30-jährigen Monatsmitteln (2024) – (Ø 1995 bis 2024)	Mittel	-0,04	-0,06	-0,15	0,51	0,50	0,89	1,22	0,91	1,14	1,22	1,33	0,75	0,86	0,69

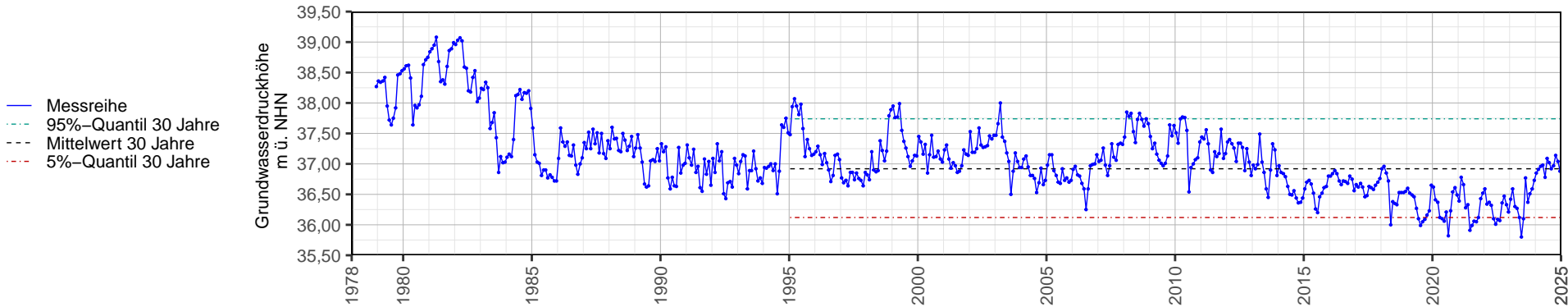
Messstelle: NHO33/2.2
Baujahr: 1978

R: 567042 H: 5900958
MPH: 49.93 m ü. NHN

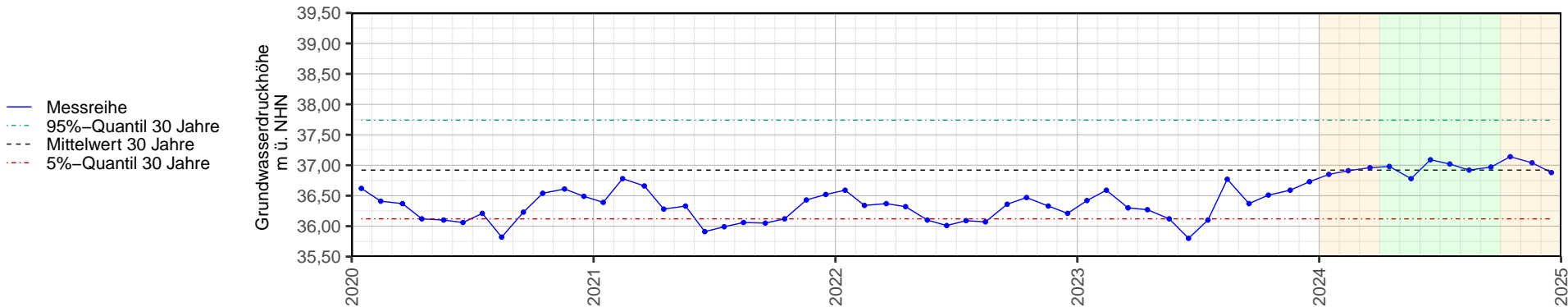
FOK: -60.8 m ü. NHN
FUK: -65.4 m ü. NHN

Grundwasserleiter:
Unterer Hauptaquifer

Darstellung gesamte Messreihe



Ausschnitt letzte 5 Jahre



Zeitraum	Parameter	Jan	Feb	Mrz	Apr	Mai	Jun	Jul	Aug	Sep	Okt	Nov	Dez	Ø Apr – Sep	Ø Jahr
Berichtsjahr (2024)	Max	36,96	36,98	37,00	37,09	37,06	37,26	37,24	37,13	37,18	37,34	37,28	37,06	37,16	37,13
	Mittel	36,85	36,91	36,96	36,98	36,78	37,09	37,02	36,92	36,97	37,14	37,04	36,88	36,96	36,96
	Min	36,77	36,79	36,91	36,87	36,58	36,94	36,80	36,74	36,72	36,94	36,93	36,74	36,77	36,81
Abweichung gegenüber Vorjahr (2024) – (2023)	Mittel	0,43	0,32	0,66	0,71	0,66	1,29	0,92	0,15	0,60	0,63	0,45	0,15	0,72	0,58
Abweichung gegenüber 30-jährigen Monatsmitteln (2024) – (Ø 1995 bis 2024)	Mittel	-0,20	-0,15	-0,13	-0,02	-0,07	0,29	0,23	0,16	0,16	0,18	0,10	-0,07	0,12	0,04

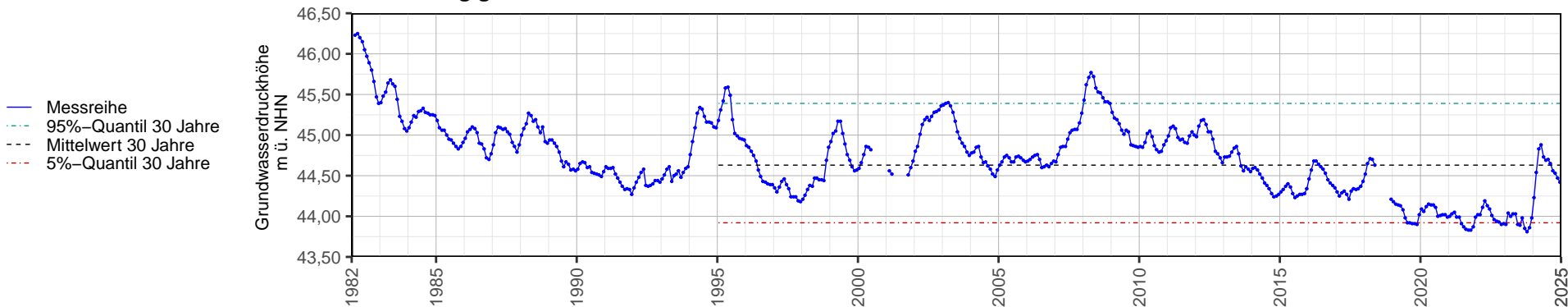
Messstelle: NHO39/2.1
Baujahr: 1981

R: 565433 H: 5902208
MPH: 54.09 m ü. NHN

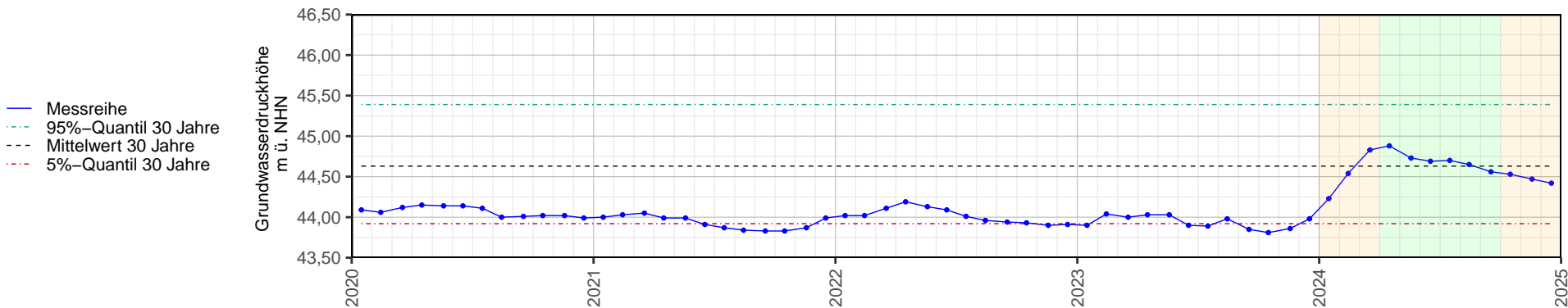
FOK: 5.5 m ü. NHN
FUK: 0.5 m ü. NHN

Grundwasserleiter:
Oberer Hauptaquifer

Darstellung gesamte Messreihe



Ausschnitt letzte 5 Jahre



Zeitraum	Parameter	Jan	Feb	Mrz	Apr	Mai	Jun	Jul	Aug	Sep	Okt	Nov	Dez	Ø Apr – Sep	Ø Jahr
Berichtsjahr (2024)	Max	44,37	44,65	44,92	44,93	44,81	44,71	44,73	44,68	44,59	44,59	44,52	44,46	44,74	44,66
	Mittel	44,23	44,54	44,83	44,88	44,73	44,69	44,70	44,65	44,56	44,53	44,47	44,42	44,70	44,60
	Min	44,10	44,40	44,68	44,80	44,69	44,66	44,65	44,58	44,53	44,49	44,42	44,38	44,65	44,53
Abweichung gegenüber Vorjahr (2024) – (2023)	Mittel	0,33	0,50	0,83	0,85	0,70	0,79	0,81	0,67	0,71	0,72	0,61	0,44	0,75	0,66
Abweichung gegenüber 30-jährigen Monatsmitteln (2024) – (Ø 1995 bis 2024)	Mittel	–0,39	–0,13	0,11	0,13	0,01	0,02	0,08	0,07	0,01	0,00	–0,07	–0,14	0,05	–0,03

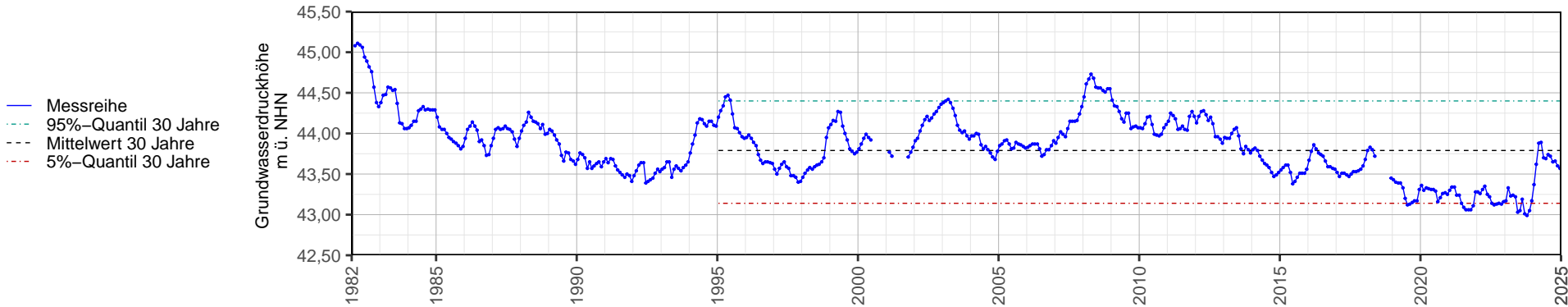
Messstelle: NHO39/2.2
Baujahr: 1981

R: 565433 H: 5902208
MPH: 53.98 m ü. NHN

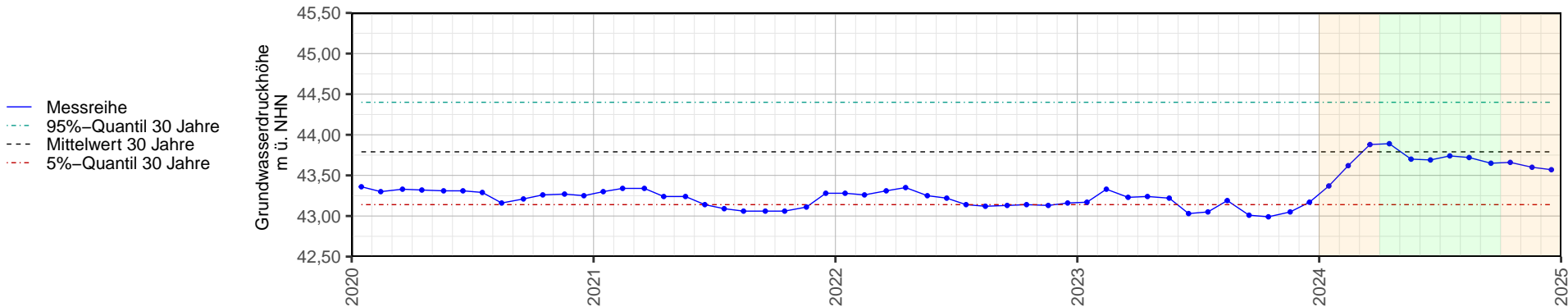
FOK: -22.6 m ü. NHN
FUK: -27.6 m ü. NHN

Grundwasserleiter:
Unterer Hauptaquifer

Darstellung gesamte Messreihe



Ausschnitt letzte 5 Jahre



Zeitraum	Parameter	Jan	Feb	Mrz	Apr	Mai	Jun	Jul	Aug	Sep	Okt	Nov	Dez	Ø Apr – Sep	Ø Jahr
Berichtsjahr (2024)	Max	43,48	43,71	43,97	43,97	43,78	43,71	43,80	43,77	43,70	43,72	43,66	43,62	43,79	43,74
	Mittel	43,37	43,62	43,88	43,89	43,70	43,69	43,74	43,72	43,65	43,66	43,60	43,57	43,73	43,67
	Min	43,21	43,50	43,75	43,76	43,66	43,65	43,68	43,64	43,63	43,61	43,55	43,53	43,67	43,60
Abweichung gegenüber Vorjahr (2024) – (2023)	Mittel	0,20	0,29	0,65	0,65	0,48	0,66	0,69	0,53	0,64	0,67	0,55	0,40	0,61	0,53
Abweichung gegenüber 30-jährigen Monatsmitteln (2024) – (Ø 1995 bis 2024)	Mittel	-0,43	-0,22	0,01	0,01	-0,14	-0,10	-0,02	-0,02	-0,06	-0,06	-0,13	-0,18	-0,06	-0,12

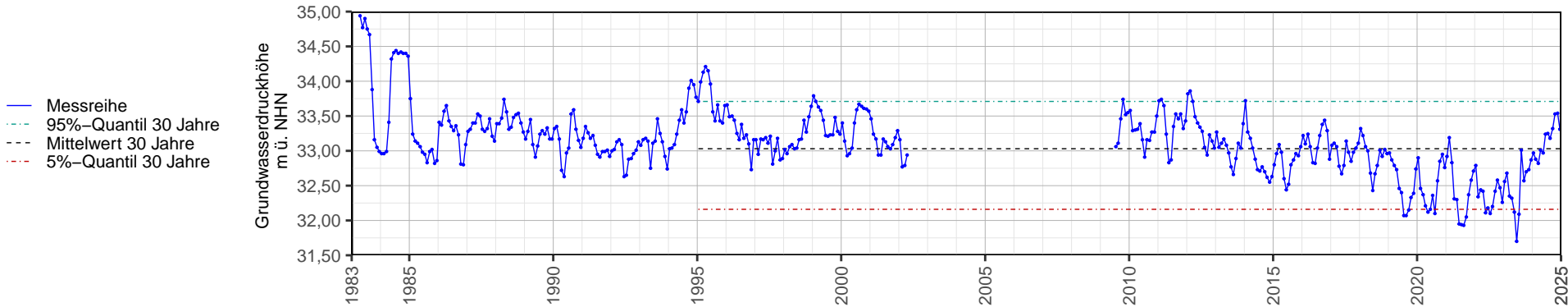
Messstelle: NHO40/2.2A
Baujahr: 1983

R: 570191 H: 5903437
MPH: 79.38 m ü. NHN

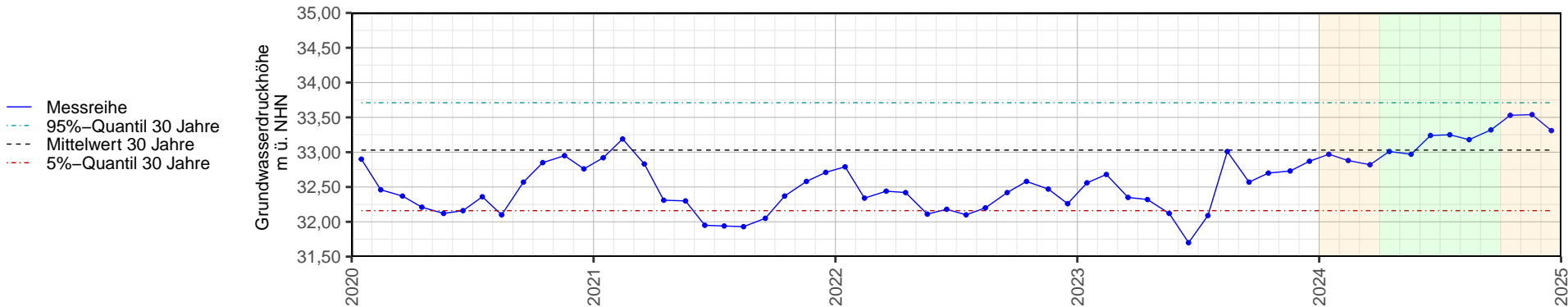
FOK: -48.8 m ü. NHN
FUK: -53.8 m ü. NHN

Grundwasserleiter:
Unterer Hauptaquifer

Darstellung gesamte Messreihe



Ausschnitt letzte 5 Jahre



Zeitraum	Parameter	Jan	Feb	Mrz	Apr	Mai	Jun	Jul	Aug	Sep	Okt	Nov	Dez	Ø Apr – Sep	Ø Jahr
Berichtsjahr (2024)	Max	33,13	32,94	32,93	33,10	33,17	33,31	33,41	33,25	33,44	33,66	33,61	33,49	33,28	33,29
	Mittel	32,97	32,88	32,82	33,01	32,97	33,24	33,25	33,18	33,32	33,53	33,54	33,31	33,16	33,17
	Min	32,74	32,76	32,75	32,94	32,75	33,15	33,11	33,12	33,13	33,39	33,42	33,15	33,03	33,03
Abweichung gegenüber Vorjahr (2024) – (2023)	Mittel	0,41	0,20	0,47	0,69	0,85	1,54	1,16	0,17	0,75	0,83	0,81	0,44	0,86	0,69
Abweichung gegenüber 30-jährigen Monatsmitteln (2024) – (Ø 1995 bis 2024)	Mittel	-0,29	-0,26	-0,28	-0,01	0,08	0,41	0,36	0,26	0,32	0,43	0,48	0,20	0,24	0,14

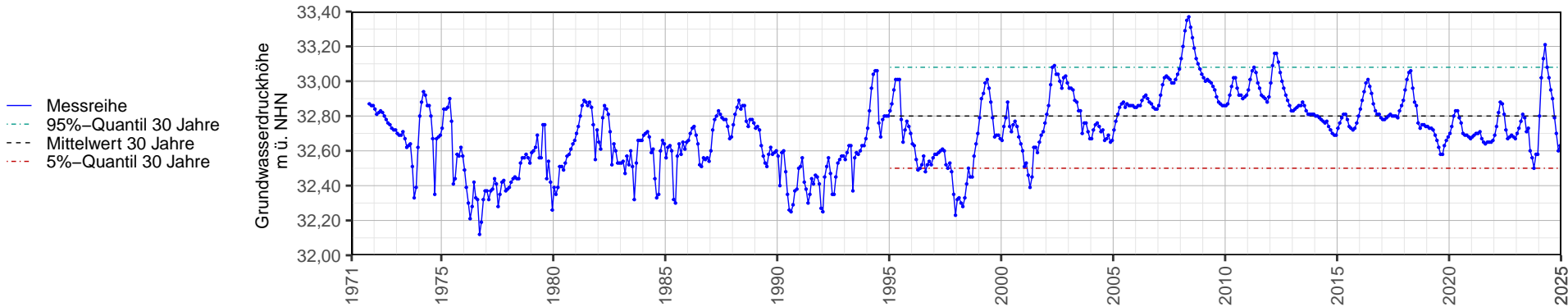
Messstelle: NHSCH2/2.1
Baujahr: 1971

R: 560387 H: 5902909
MPH: 56.05 m ü. NHN

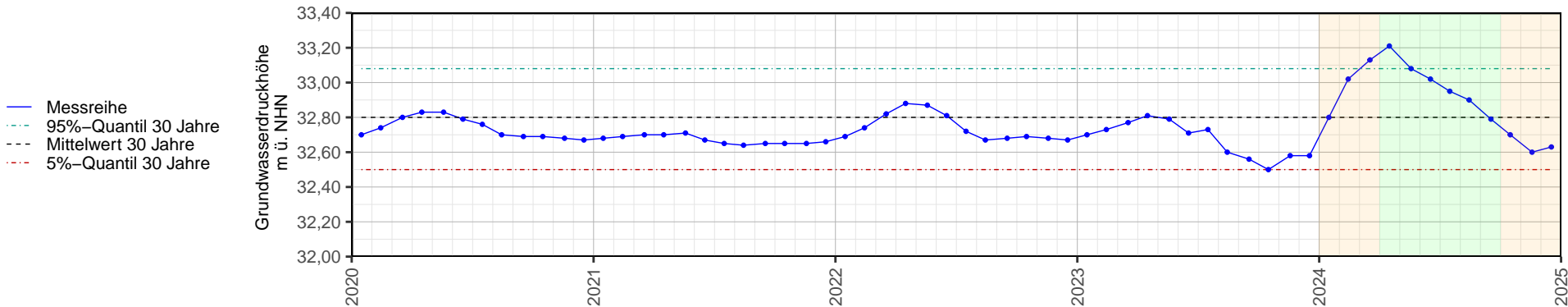
FOK: 20.1 m ü. NHN
FUK: 15.5 m ü. NHN

Grundwasserleiter:
Quartär

Darstellung gesamte Messreihe



Ausschnitt letzte 5 Jahre



Zeitraum	Parameter	Jan	Feb	Mrz	Apr	Mai	Jun	Jul	Aug	Sep	Okt	Nov	Dez	Ø Apr – Sep	Ø Jahr
Berichtsjahr (2024)	Max	32,91	33,10	33,19	33,22	33,18	33,06	33,00	32,93	32,87	32,79	32,70	32,69	33,04	32,97
	Mittel	32,80	33,02	33,13	33,21	33,08	33,02	32,95	32,90	32,79	32,70	32,60	32,63	32,99	32,90
	Min	32,72	32,92	33,09	33,17	32,93	32,99	32,91	32,81	32,67	32,62	32,54	32,53	32,91	32,83
Abweichung gegenüber Vorjahr (2024) – (2023)	Mittel	0,10	0,29	0,36	0,40	0,29	0,31	0,22	0,30	0,23	0,20	0,02	0,05	0,29	0,23
Abweichung gegenüber 30-jährigen Monatsmitteln (2024) – (Ø 1995 bis 2024)	Mittel	0,02	0,20	0,28	0,34	0,22	0,18	0,13	0,13	0,03	–0,06	–0,15	–0,12	0,17	0,10

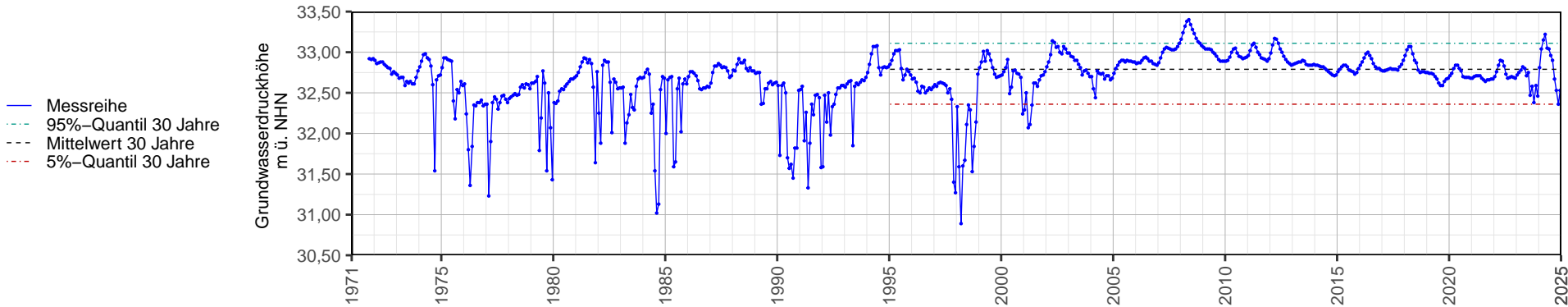
Messstelle: NHSCH2/2.2
Baujahr: 1971

R: 560387 H: 5902908
MPH: 55.74 m ü. NHN

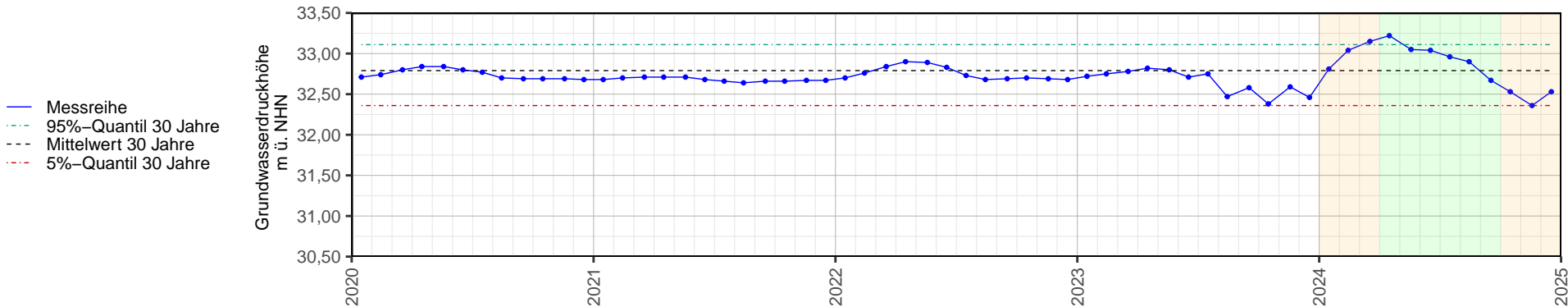
FOK: -30.9 m ü. NHN
FUK: -35.5 m ü. NHN

Grundwasserleiter:
Unterer Hauptaquifer

Darstellung gesamte Messreihe



Ausschnitt letzte 5 Jahre



Zeitraum	Parameter	Jan	Feb	Mrz	Apr	Mai	Jun	Jul	Aug	Sep	Okt	Nov	Dez	Ø Apr – Sep	Ø Jahr
Berichtsjahr (2024)	Max	32,93	33,11	33,21	33,24	33,19	33,07	33,02	32,95	32,89	32,81	32,71	32,70	33,06	32,99
	Mittel	32,81	33,04	33,15	33,22	33,05	33,04	32,96	32,90	32,67	32,53	32,36	32,53	32,97	32,85
	Min	32,74	32,94	33,09	33,08	32,63	33,00	32,85	32,57	32,37	32,33	32,24	32,23	32,75	32,67
Abweichung gegenüber Vorjahr (2024) – (2023)	Mittel	0,09	0,29	0,37	0,40	0,25	0,33	0,21	0,43	0,09	0,15	-0,23	0,07	0,28	0,20
Abweichung gegenüber 30-jährigen Monatsmitteln (2024) – (Ø 1995 bis 2024)	Mittel	0,02	0,24	0,35	0,37	0,21	0,19	0,13	0,13	-0,07	-0,21	-0,35	-0,18	0,16	0,06

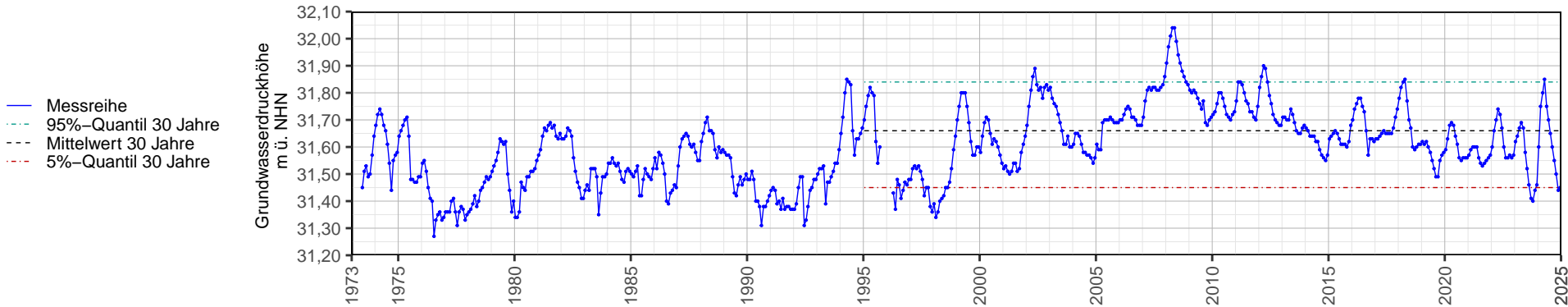
Messstelle: NHSCH2/3.1
Baujahr: 1973

R: 560127 H: 5903166
MPH: 33.95 m ü. NHN

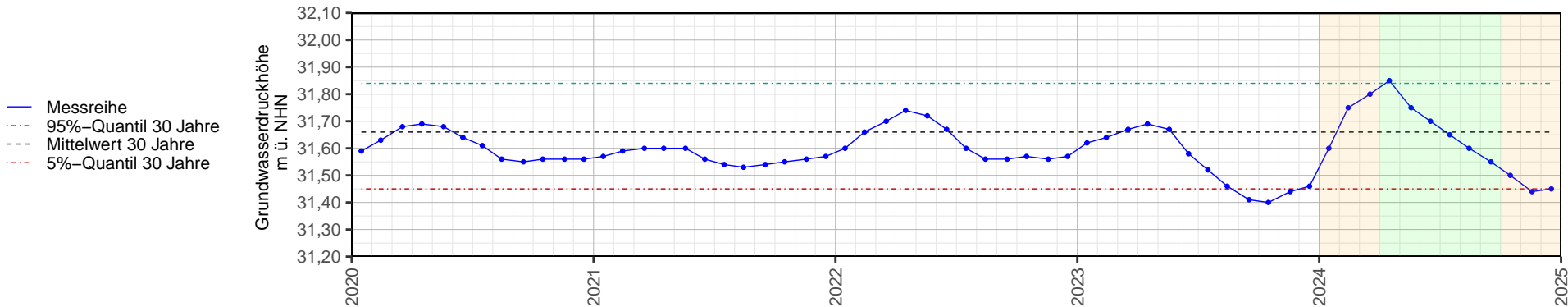
FOK: 11.1 m ü. NHN
FUK: 8.8 m ü. NHN

Grundwasserleiter:
Quartär

Darstellung gesamte Messreihe



Ausschnitt letzte 5 Jahre



Zeitraum	Parameter	Jan	Feb	Mrz	Apr	Mai	Jun	Jul	Aug	Sep	Okt	Nov	Dez	Ø Apr – Sep	Ø Jahr
Berichtsjahr (2024)	Max	31,66	31,80	31,84	31,87	31,82	31,73	31,70	31,62	31,59	31,53	31,47	31,48	31,72	31,68
	Mittel	31,60	31,75	31,80	31,85	31,75	31,70	31,65	31,60	31,55	31,50	31,44	31,45	31,68	31,64
	Min	31,55	31,67	31,78	31,83	31,68	31,67	31,61	31,56	31,49	31,47	31,42	31,42	31,64	31,60
Abweichung gegenüber Vorjahr (2024) – (2023)	Mittel	–0,02	0,11	0,13	0,16	0,08	0,12	0,13	0,14	0,14	0,10	0,00	–0,01	0,12	0,09
Abweichung gegenüber 30-jährigen Monatsmitteln (2024) – (Ø 1995 bis 2024)	Mittel	–0,06	0,06	0,09	0,13	0,05	0,02	0,00	–0,02	–0,06	–0,12	–0,18	–0,18	0,02	–0,02

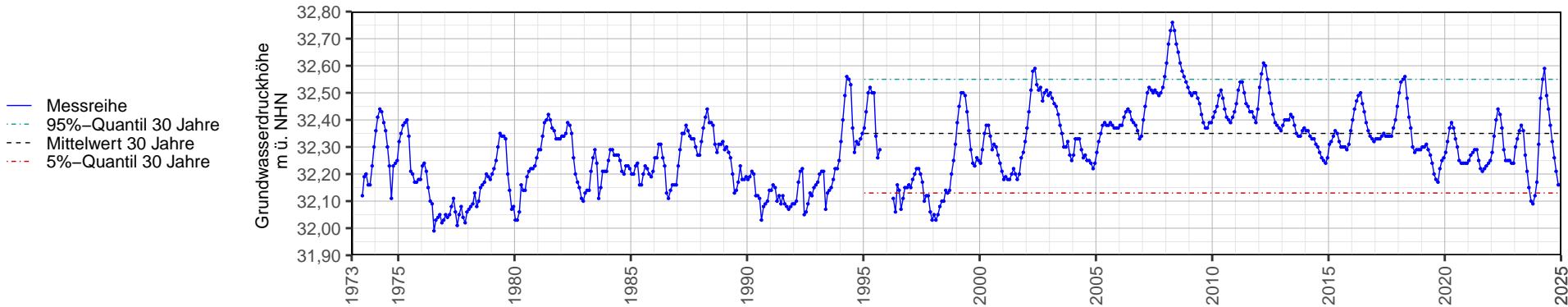
Messstelle: NHSCH2/3.2
Baujahr: 1973

R: 560125 H: 5903167
MPH: 33.85 m ü. NHN

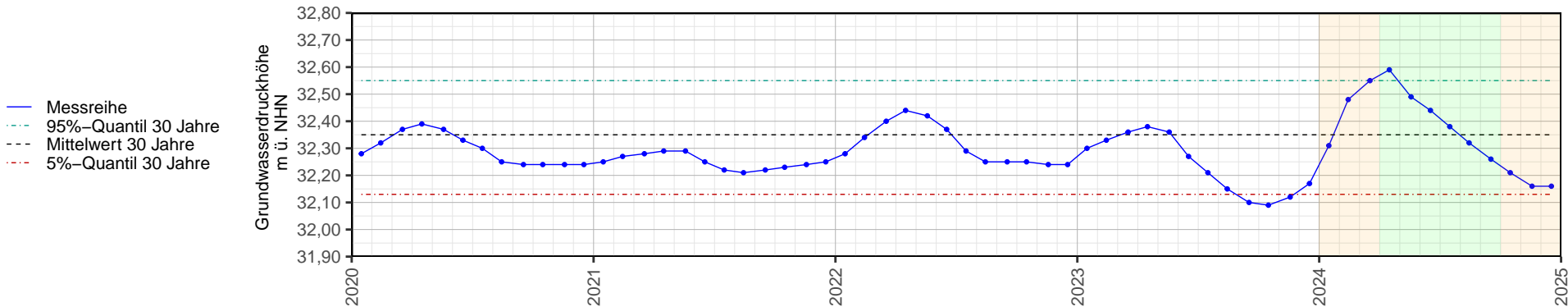
FOK: -12.7 m ü. NHN
FUK: -17.7 m ü. NHN

Grundwasserleiter:
Oberer Hauptaquifer

Darstellung gesamte Messreihe



Ausschnitt letzte 5 Jahre



Zeitraum	Parameter	Jan	Feb	Mrz	Apr	Mai	Jun	Jul	Aug	Sep	Okt	Nov	Dez	Ø Apr – Sep	Ø Jahr
Berichtsjahr (2024)	Max	32,39	32,53	32,58	32,60	32,56	32,47	32,43	32,35	32,30	32,25	32,18	32,19	32,45	32,40
	Mittel	32,31	32,48	32,55	32,59	32,49	32,44	32,38	32,32	32,26	32,21	32,16	32,16	32,41	32,36
	Min	32,25	32,40	32,52	32,57	32,42	32,41	32,34	32,27	32,20	32,18	32,13	32,13	32,37	32,32
Abweichung gegenüber Vorjahr (2024) – (2023)	Mittel	0,01	0,15	0,19	0,21	0,13	0,17	0,17	0,17	0,16	0,12	0,04	-0,01	0,16	0,12
Abweichung gegenüber 30-jährigen Monatsmitteln (2024) – (Ø 1995 bis 2024)	Mittel	-0,04	0,10	0,14	0,18	0,09	0,07	0,04	0,01	-0,04	-0,09	-0,14	-0,15	0,05	0,01

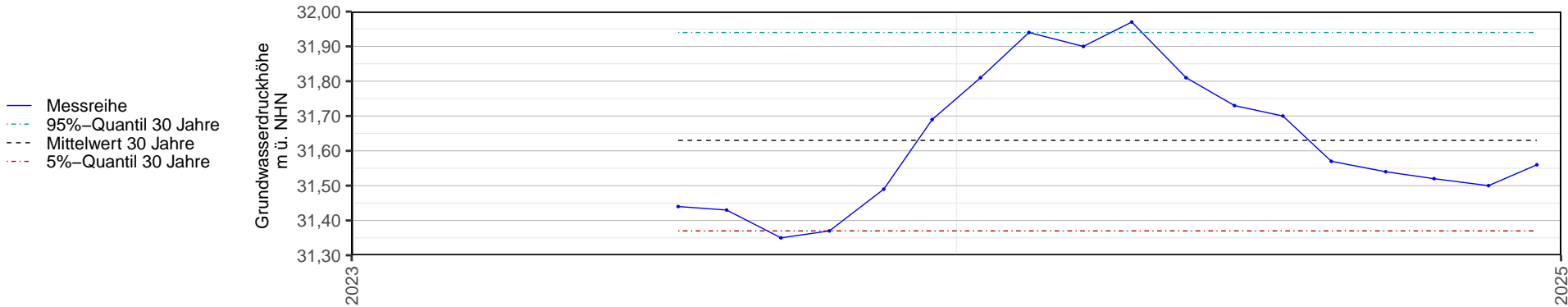
Messstelle: NHSCH2/3.3
Baujahr: 2023

R: 560132 H: 5903167
MPH: 34.98 m ü. NHN

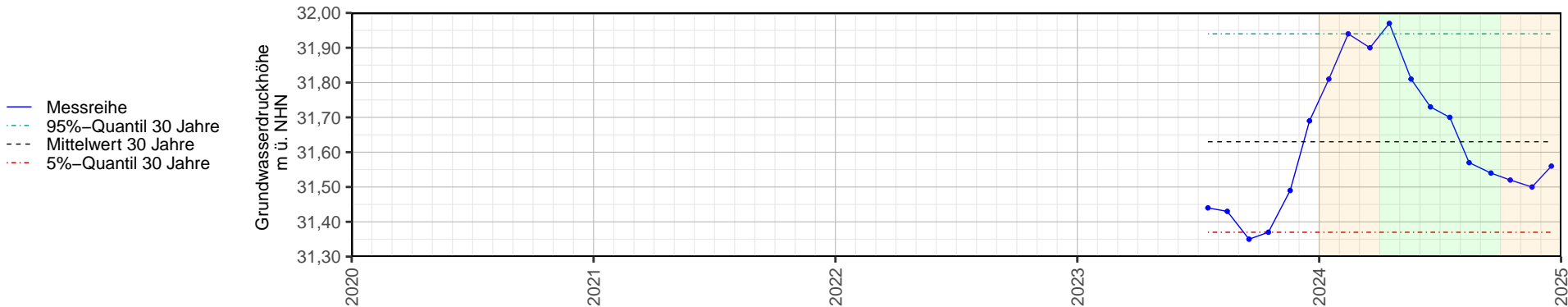
FOK: 31.95 m ü. NHN
FUK: 29.95 m ü. NHN

Grundwasserleiter:
Quartär

Darstellung gesamte Messreihe



Ausschnitt letzte 5 Jahre



Zeitraum	Parameter	Jan	Feb	Mrz	Apr	Mai	Jun	Jul	Aug	Sep	Okt	Nov	Dez	Ø Apr – Sep	Ø Jahr
Berichtsjahr (2024)	Max	31,92	32,00	31,96	32,05	31,91	31,77	31,88	31,61	31,58	31,56	31,56	31,59	31,80	31,78
	Mittel	31,81	31,94	31,90	31,97	31,81	31,73	31,70	31,57	31,54	31,52	31,50	31,56	31,72	31,71
	Min	31,75	31,82	31,87	31,91	31,75	31,68	31,59	31,52	31,50	31,50	31,48	31,53	31,66	31,66
Abweichung gegenüber Vorjahr (2024) – (2023)	Mittel	0,37	0,51	0,55	0,60	0,32	0,04	0,26	0,14	0,19	0,15	0,01	–0,13	0,31	0,25
Abweichung gegenüber 2-jährigen Monatsmitteln (2024) – (Ø 2023 bis 2024)	Mittel	0,00	0,00	0,00	0,00	0,00	0,00	0,13	0,07	0,10	0,08	0,01	–0,06	0,10	0,08

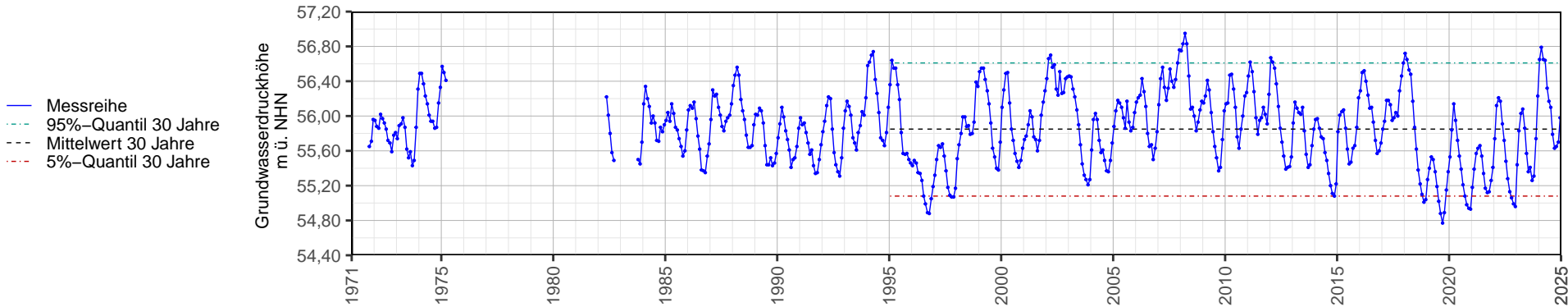
Messstelle: NHSCH4/2.1
Baujahr: 1971

R: 561565 H: 5903507
MPH: 64.44 m ü. NHN

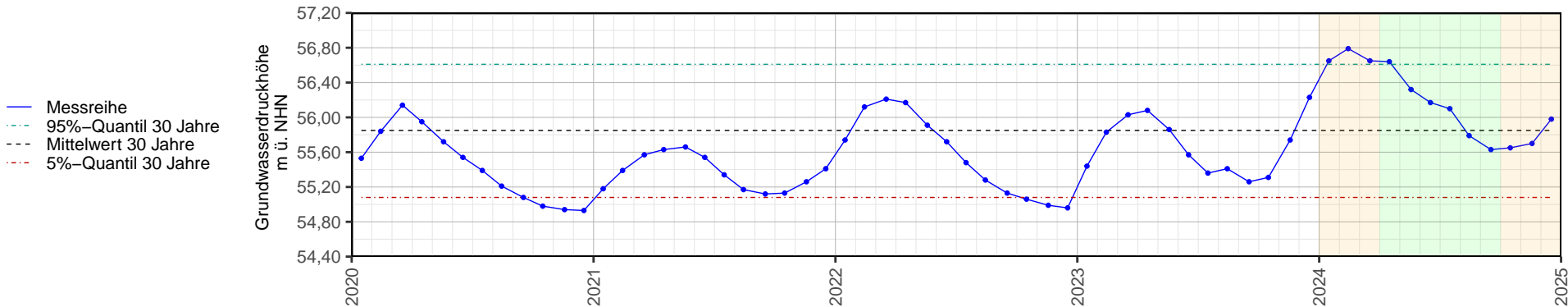
FOK: 44.9 m ü. NHN
FUK: 42.6 m ü. NHN

Grundwasserleiter:
Quartär

Darstellung gesamte Messreihe



Ausschnitt letzte 5 Jahre



Zeitraum	Parameter	Jan	Feb	Mrz	Apr	Mai	Jun	Jul	Aug	Sep	Okt	Nov	Dez	Ø Apr – Sep	Ø Jahr
Berichtsjahr (2024)	Max	56,72	56,86	56,79	56,77	56,51	56,29	56,28	55,91	55,67	55,72	55,88	56,06	56,24	56,29
	Mittel	56,65	56,79	56,65	56,64	56,32	56,17	56,10	55,79	55,63	55,65	55,70	55,98	56,11	56,17
	Min	56,57	56,65	56,56	56,52	56,22	56,09	55,92	55,67	55,58	55,54	55,63	55,89	56,00	56,07
Abweichung gegenüber Vorjahr (2024) – (2023)	Mittel	1,21	0,96	0,62	0,56	0,46	0,60	0,74	0,38	0,37	0,34	–0,04	–0,25	0,52	0,49
Abweichung gegenüber 30-jährigen Monatsmitteln (2024) – (Ø 1995 bis 2024)	Mittel	0,64	0,63	0,43	0,46	0,30	0,32	0,38	0,19	0,11	0,12	0,06	0,19	0,29	0,32

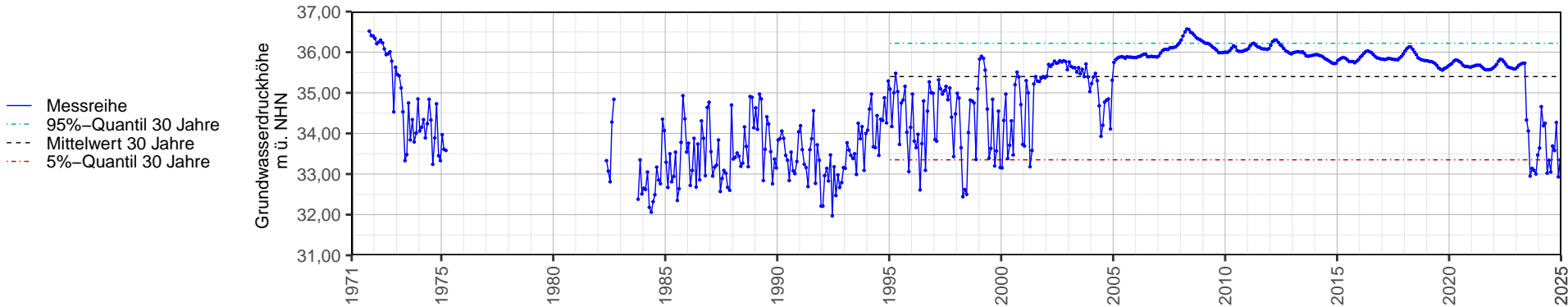
Messstelle: NHSCH4/2.2
Baujahr: 1971

R: 561565 H: 5903507
MPH: 64.04 m ü. NHN

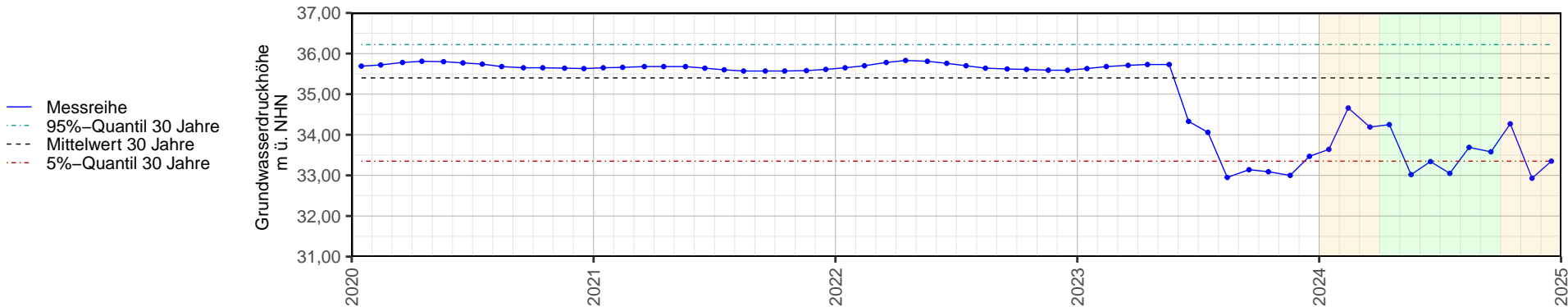
FOK: -18.8 m ü. NHN
FUK: -23.4 m ü. NHN

Grundwasserleiter:
Unterer Hauptaquifer

Darstellung gesamte Messreihe



Ausschnitt letzte 5 Jahre



Zeitraum	Parameter	Jan	Feb	Mrz	Apr	Mai	Jun	Jul	Aug	Sep	Okt	Nov	Dez	Ø Apr – Sep	Ø Jahr
Berichtsjahr (2024)	Max	35,07	35,43	35,39	35,40	33,34	34,71	33,41	33,84	33,80	35,23	33,07	34,69	34,08	34,45
	Mittel	33,64	34,66	34,19	34,25	33,02	33,34	33,05	33,69	33,58	34,27	32,93	33,35	33,49	33,66
	Min	31,79	33,20	32,83	33,07	32,76	32,73	32,72	33,44	32,95	32,89	32,84	32,84	32,94	32,84
Abweichung gegenüber Vorjahr (2024) – (2023)	Mittel	-1,99	-1,02	-1,52	-1,48	-2,71	-0,99	-1,01	0,74	0,44	1,18	-0,07	-0,12	-0,83	-0,72
Abweichung gegenüber 30-jährigen Monatsmitteln (2024) – (Ø 1995 bis 2024)	Mittel	-1,82	-0,89	-1,41	-1,21	-2,30	-1,93	-2,30	-1,70	-1,82	-1,14	-2,29	-1,97	-1,88	-1,74

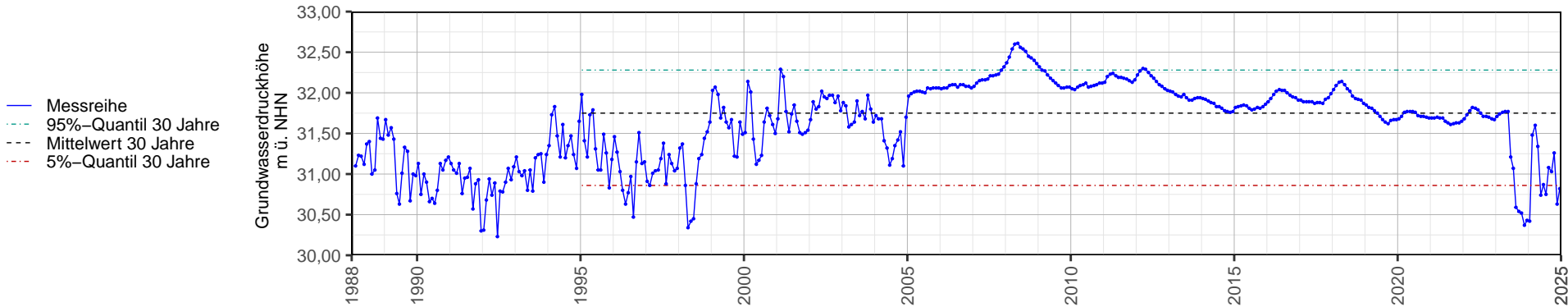
Messstelle: NHSCH5/2.2
Baujahr: 1987

R: 561769 H: 5903712
MPH: 58.6 m ü. NHN

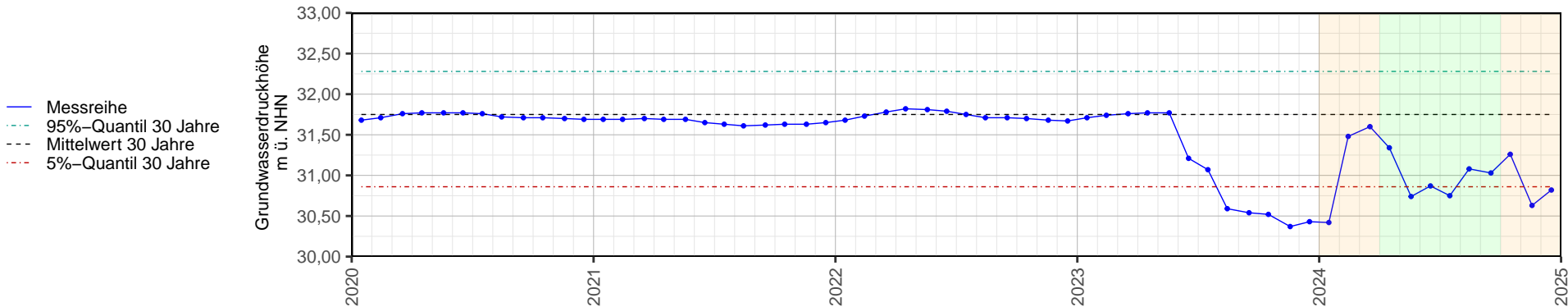
FOK: 8.95 m ü. NHN
FUK: 4.95 m ü. NHN

Grundwasserleiter:
Oberer Hauptaquifer

Darstellung gesamte Messreihe



Ausschnitt letzte 5 Jahre



Zeitraum	Parameter	Jan	Feb	Mrz	Apr	Mai	Jun	Jul	Aug	Sep	Okt	Nov	Dez	Ø Apr – Sep	Ø Jahr
Berichtsjahr (2024)	Max	30,98	31,50	31,80	31,81	30,89	31,43	30,94	31,15	31,12	31,63	30,73	31,25	31,22	31,27
	Mittel	30,42	31,48	31,60	31,34	30,74	30,87	30,75	31,08	31,03	31,26	30,63	30,82	30,97	31,00
	Min	29,97	31,45	31,50	30,80	30,61	30,60	30,58	30,94	30,71	30,65	30,57	30,58	30,71	30,75
Abweichung gegenüber Vorjahr (2024) – (2023)	Mittel	–1,29	–0,26	–0,16	–0,43	–1,03	–0,34	–0,32	0,49	0,49	0,74	0,26	0,39	–0,19	–0,12
Abweichung gegenüber 30-jährigen Monatsmitteln (2024) – (Ø 1995 bis 2024)	Mittel	–1,38	–0,39	–0,24	–0,44	–1,00	–0,84	–0,96	–0,61	–0,69	–0,48	–1,05	–0,88	–0,75	–0,75

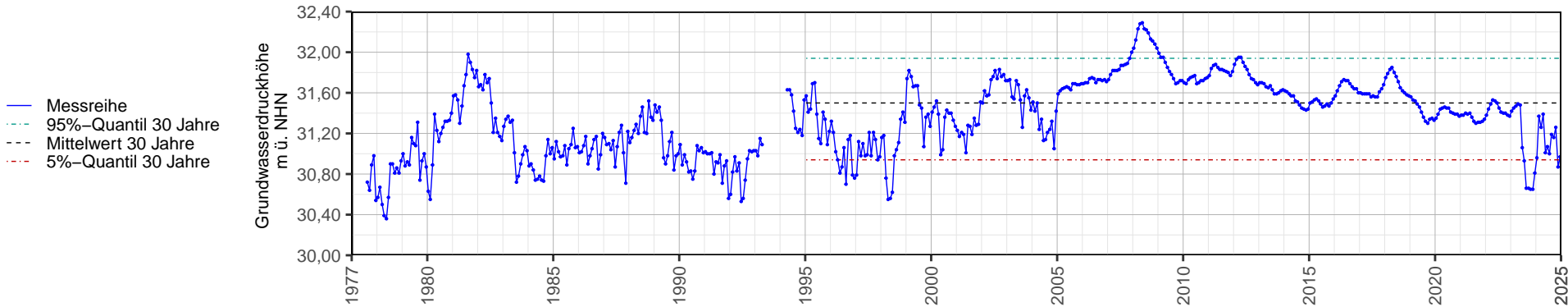
Messstelle: NHSCH6/1.1
Baujahr: 1977

R: 562114 H: 5903877
MPH: 56.42 m ü. NHN

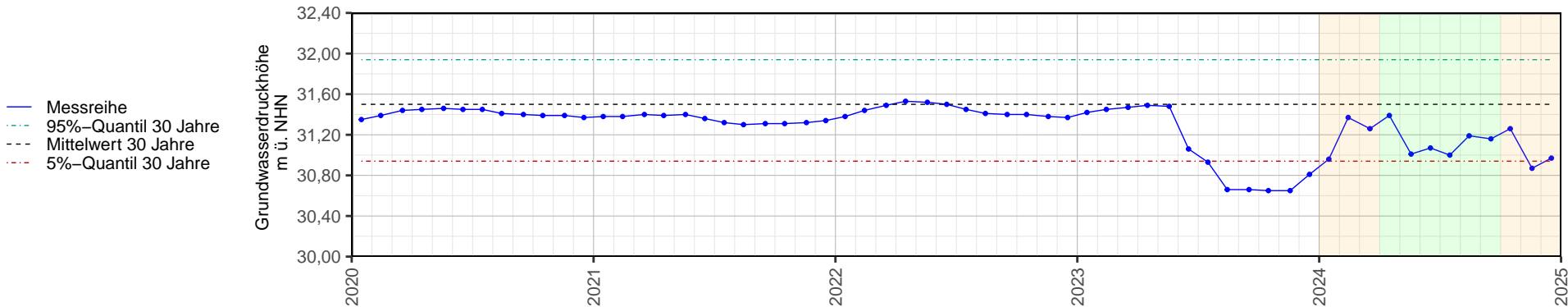
FOK: 7 m ü. NHN
FUK: 2.2 m ü. NHN

Grundwasserleiter:
Oberer Hauptaquifer

Darstellung gesamte Messreihe



Ausschnitt letzte 5 Jahre



Zeitraum	Parameter	Jan	Feb	Mrz	Apr	Mai	Jun	Jul	Aug	Sep	Okt	Nov	Dez	Ø Apr – Sep	Ø Jahr
Berichtsjahr (2024)	Max	31,34	31,53	31,64	31,65	31,11	31,38	31,11	31,24	31,22	31,48	30,96	31,22	31,28	31,32
	Mittel	30,96	31,37	31,26	31,39	31,01	31,07	31,00	31,19	31,16	31,26	30,87	30,97	31,14	31,13
	Min	30,43	31,19	30,90	31,07	30,92	30,91	30,88	31,11	30,94	30,90	30,82	30,83	30,97	30,91
Abweichung gegenüber Vorjahr (2024) – (2023)	Mittel	–0,46	–0,08	–0,21	–0,10	–0,47	0,01	0,07	0,53	0,50	0,61	0,22	0,16	0,09	0,07
Abweichung gegenüber 30-jährigen Monatsmitteln (2024) – (Ø 1995 bis 2024)	Mittel	–0,58	–0,20	–0,30	–0,16	–0,51	–0,42	–0,49	–0,25	–0,32	–0,23	–0,57	–0,49	–0,36	–0,37

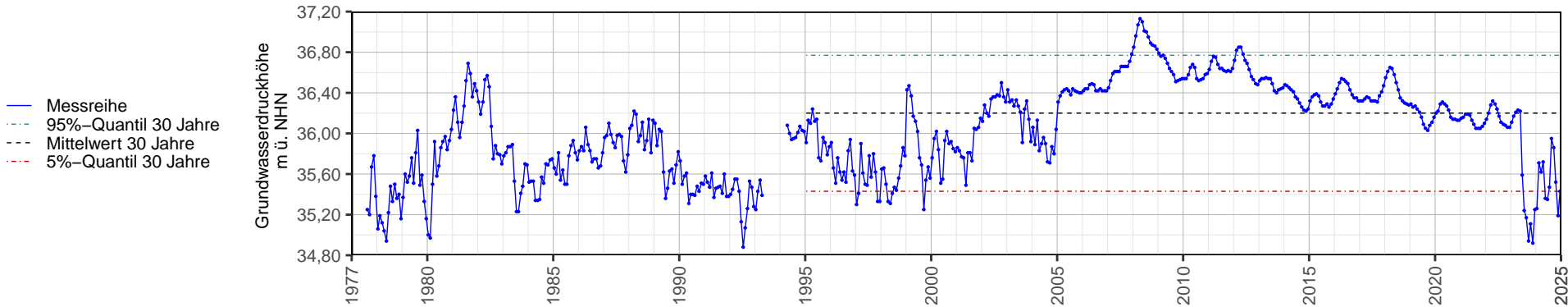
Messstelle: NHSCH6/1.2
Baujahr: 1977

R: 562114 H: 5903877
MPH: 56.11 m ü. NHN

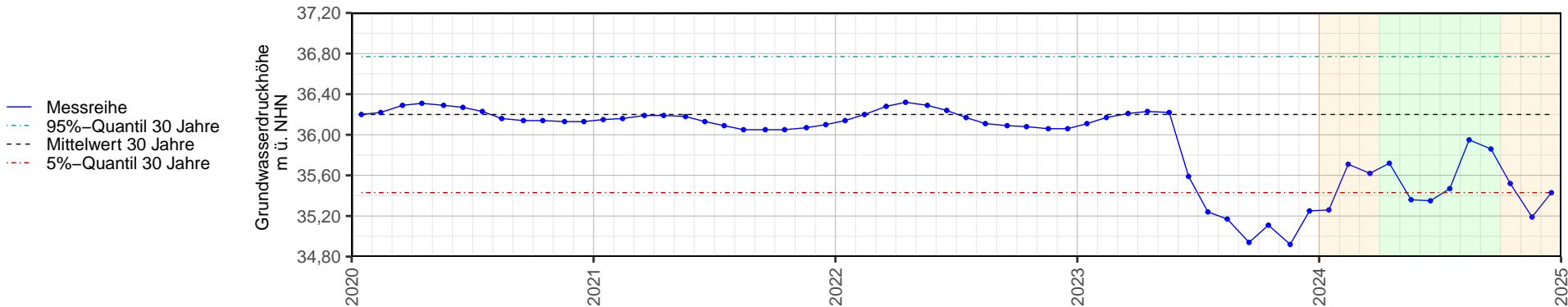
FOK: -19.1 m ü. NHN
FUK: -23.9 m ü. NHN

Grundwasserleiter:
Unterer Hauptaquifer

Darstellung gesamte Messreihe



Ausschnitt letzte 5 Jahre



Zeitraum	Parameter	Jan	Feb	Mrz	Apr	Mai	Jun	Jul	Aug	Sep	Okt	Nov	Dez	Ø Apr – Sep	Ø Jahr
Berichtsjahr (2024)	Max	35,68	36,01	35,94	35,96	35,52	35,56	35,84	36,04	35,98	35,90	35,28	35,69	35,82	35,78
	Mittel	35,26	35,71	35,62	35,72	35,36	35,35	35,47	35,95	35,86	35,52	35,19	35,43	35,62	35,54
	Min	34,64	35,53	35,28	35,44	35,24	35,20	35,17	35,76	35,26	35,22	35,12	35,14	35,34	35,25
Abweichung gegenüber Vorjahr (2024) – (2023)	Mittel	-0,85	-0,46	-0,59	-0,51	-0,86	-0,24	0,23	0,78	0,92	0,41	0,27	0,18	0,06	-0,06
Abweichung gegenüber 30-jährigen Monatsmitteln (2024) – (Ø 1995 bis 2024)	Mittel	-0,97	-0,56	-0,68	-0,56	-0,87	-0,85	-0,70	-0,19	-0,29	-0,64	-0,93	-0,71	-0,58	-0,66

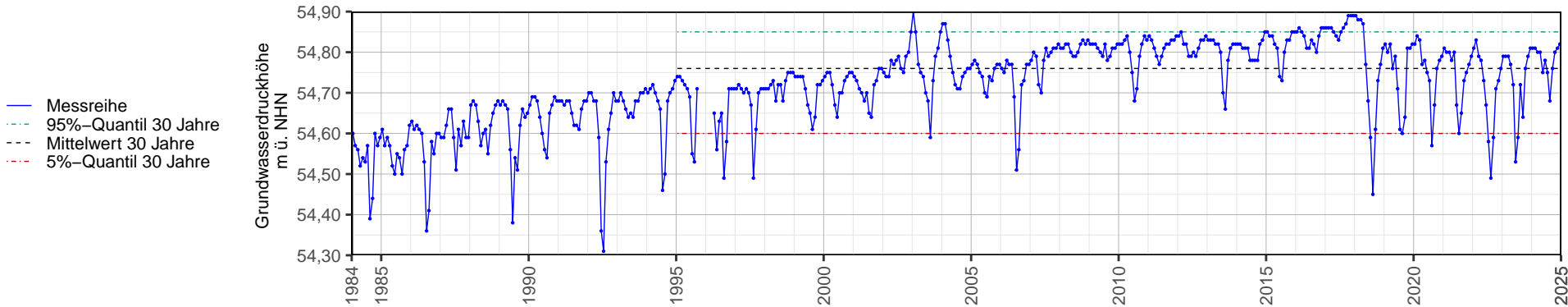
Messstelle: NHSCH9/1
Baujahr: 1983

R: 561555 H: 5902278
MPH: 55.64 m ü. NHN

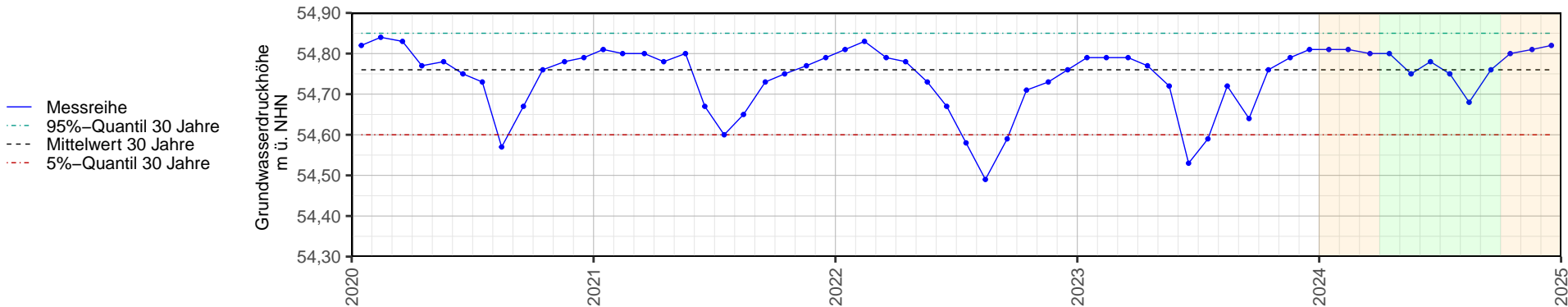
FOK: 52.8 m ü. NHN
FUK: 50.8 m ü. NHN

Grundwasserleiter:
Quartär

Darstellung gesamte Messreihe



Ausschnitt letzte 5 Jahre



Zeitraum	Parameter	Jan	Feb	Mrz	Apr	Mai	Jun	Jul	Aug	Sep	Okt	Nov	Dez	Ø Apr – Sep	Ø Jahr
Berichtsjahr (2024)	Max	54,84	54,83	54,81	54,83	54,82	54,82	54,83	54,75	54,82	54,84	54,84	54,83	54,81	54,82
	Mittel	54,81	54,81	54,80	54,80	54,75	54,78	54,75	54,68	54,76	54,80	54,81	54,82	54,75	54,78
	Min	54,79	54,80	54,79	54,79	54,65	54,74	54,68	54,57	54,66	54,79	54,80	54,81	54,68	54,74
Abweichung gegenüber Vorjahr (2024) – (2023)	Mittel	0,02	0,02	0,01	0,03	0,03	0,25	0,16	–0,04	0,12	0,04	0,02	0,01	0,09	0,05
Abweichung gegenüber 30-jährigen Monatsmitteln (2024) – (Ø 1995 bis 2024)	Mittel	0,01	0,01	0,01	0,02	0,00	0,05	0,05	0,00	0,03	0,02	0,02	0,02	0,02	0,02

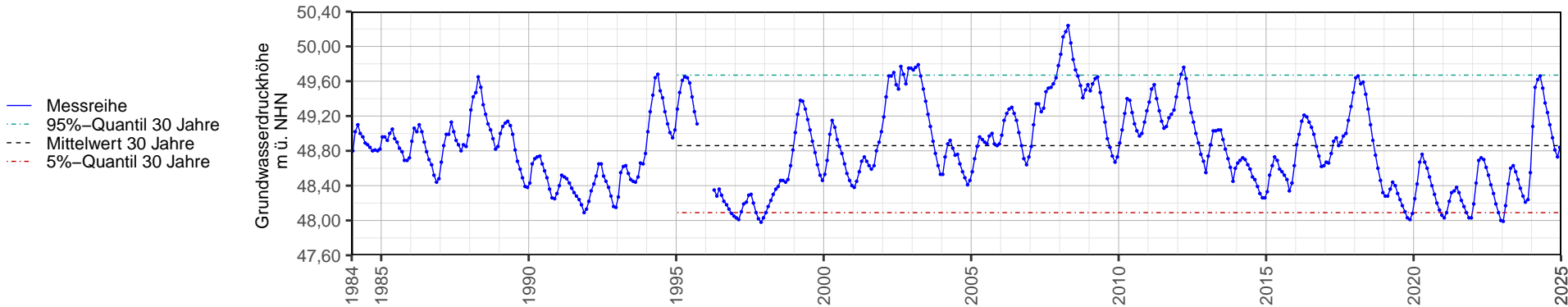
Messstelle: NHSCH10/1
Baujahr: 1983

R: 561595 H: 5902483
MPH: 53.61 m ü. NHN

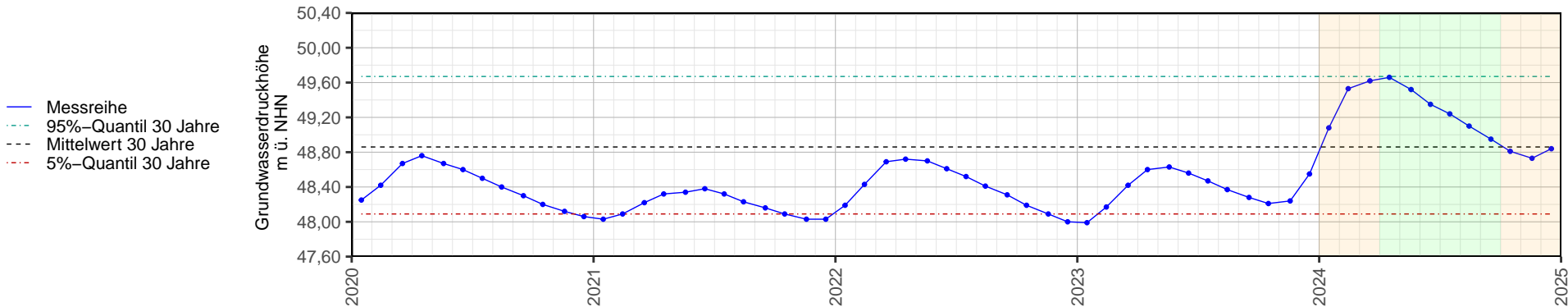
FOK: 48.2 m ü. NHN
FUK: 46.2 m ü. NHN

Grundwasserleiter:
Quartär

Darstellung gesamte Messreihe



Ausschnitt letzte 5 Jahre



Zeitraum	Parameter	Jan	Feb	Mrz	Apr	Mai	Jun	Jul	Aug	Sep	Okt	Nov	Dez	Ø Apr – Sep	Ø Jahr
Berichtsjahr (2024)	Max	49,28	49,85	49,74	49,83	49,68	49,43	49,34	49,20	49,05	48,92	48,84	49,01	49,42	49,35
	Mittel	49,08	49,53	49,62	49,66	49,52	49,35	49,24	49,10	48,95	48,81	48,73	48,84	49,30	49,20
	Min	48,80	49,31	49,50	49,55	49,41	49,27	49,14	48,99	48,77	48,72	48,60	48,69	49,19	49,06
Abweichung gegenüber Vorjahr (2024) – (2023)	Mittel	1,09	1,36	1,20	1,06	0,89	0,79	0,77	0,73	0,67	0,60	0,49	0,29	0,82	0,83
Abweichung gegenüber 30-jährigen Monatsmitteln (2024) – (Ø 1995 bis 2024)	Mittel	0,28	0,60	0,56	0,58	0,49	0,40	0,36	0,28	0,21	0,15	0,09	0,15	0,38	0,34

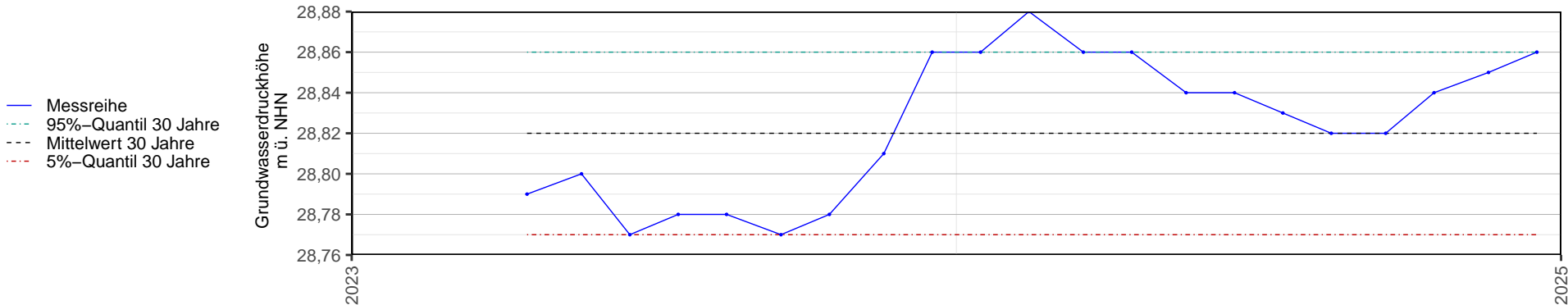
Messstelle: NHSCH11
Baujahr: 2023

R: 560182 H: 5903412
MPH: 29.58 m ü. NHN

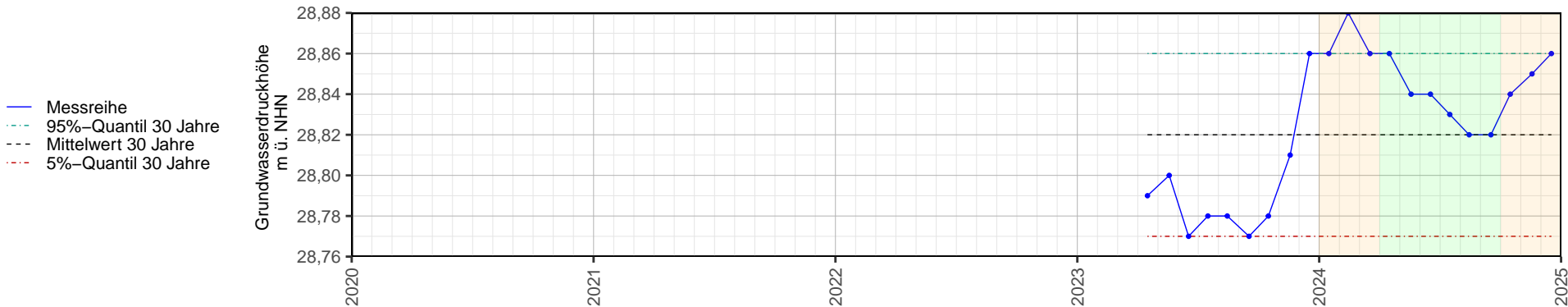
FOK: 27.55 m ü. NHN
FUK: 26.55 m ü. NHN

Grundwasserleiter:
Quartär

Darstellung gesamte Messreihe



Ausschnitt letzte 5 Jahre



Zeitraum	Parameter	Jan	Feb	Mrz	Apr	Mai	Jun	Jul	Aug	Sep	Okt	Nov	Dez	Ø Apr – Sep	Ø Jahr
Berichtsjahr (2024)	Max	28,89	28,89	28,87	28,88	28,87	28,87	28,86	28,84	28,84	28,87	28,87	28,87	28,86	28,87
	Mittel	28,86	28,88	28,86	28,86	28,84	28,84	28,83	28,82	28,82	28,84	28,85	28,86	28,84	28,85
	Min	28,85	28,87	28,86	28,85	28,82	28,82	28,82	28,81	28,81	28,83	28,84	28,84	28,82	28,84
Abweichung gegenüber Vorjahr (2024) – (2023)	Mittel	0,07	0,08	0,09	0,08	0,06	0,07	0,05	0,01	–0,04	0,05	0,05	0,09	0,06	0,06
Abweichung gegenüber 2-jährigen Monatsmitteln (2024) – (Ø 2023 bis 2024)	Mittel	0,00	0,00	0,00	0,04	0,02	0,04	0,03	0,02	0,02	0,03	0,02	0,00	0,03	0,03

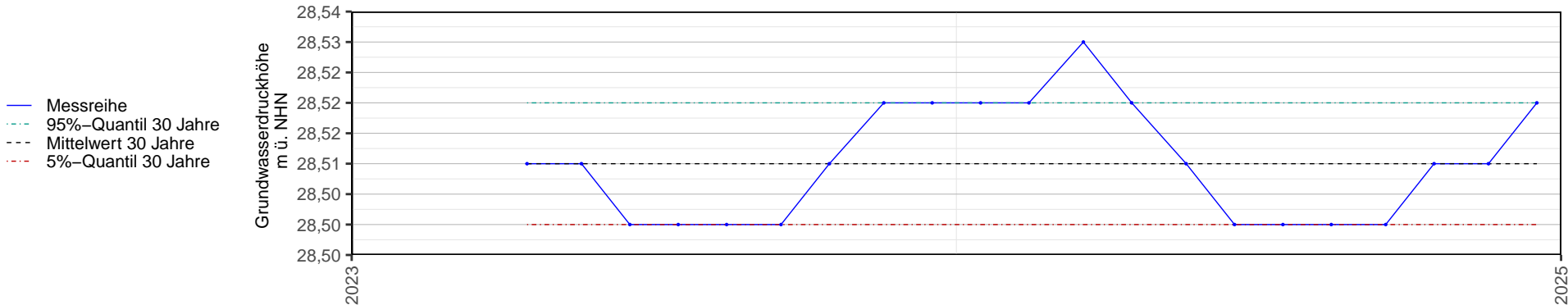
Messstelle: NHSCH12
Baujahr: 2023

R: 560298 H: 5903567
MPH: 29.68 m ü. NHN

FOK: 27.59 m ü. NHN
FUK: 26.59 m ü. NHN

Grundwasserleiter:
Quartär

Darstellung gesamte Messreihe



Ausschnitt letzte 5 Jahre



Zeitraum	Parameter	Jan	Feb	Mrz	Apr	Mai	Jun	Jul	Aug	Sep	Okt	Nov	Dez	Ø Apr – Sep	Ø Jahr
Berichtsjahr (2024)	Max	28,54	28,53	28,53	28,53	28,52	28,51	28,51	28,51	28,51	28,52	28,52	28,52	28,52	28,52
	Mittel	28,52	28,52	28,53	28,52	28,51	28,50	28,50	28,50	28,50	28,51	28,51	28,52	28,50	28,51
	Min	28,51	28,51	28,52	28,52	28,50	28,50	28,49	28,50	28,50	28,51	28,51	28,51	28,50	28,51
Abweichung gegenüber Vorjahr (2024) – (2023)	Mittel	0,01	0,01	0,03	0,02	0,01	0,00	–0,01	–0,02	–0,02	0,00	0,00	0,02	0,00	0,00
Abweichung gegenüber 2-jährigen Monatsmitteln (2024) – (Ø 2023 bis 2024)	Mittel	0,00	0,00	0,00	0,00	0,00	0,00	0,00	0,00	0,00	0,00	–0,01	0,00	0,00	0,00

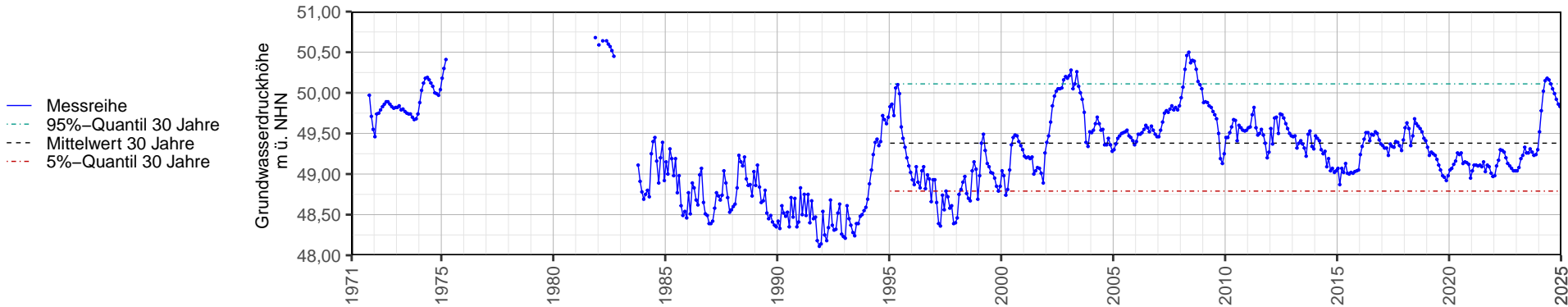
Messstelle: NHW1/3.1
Baujahr: 1971

R: 555337 H: 5898360
MPH: 69.3 m ü. NHN

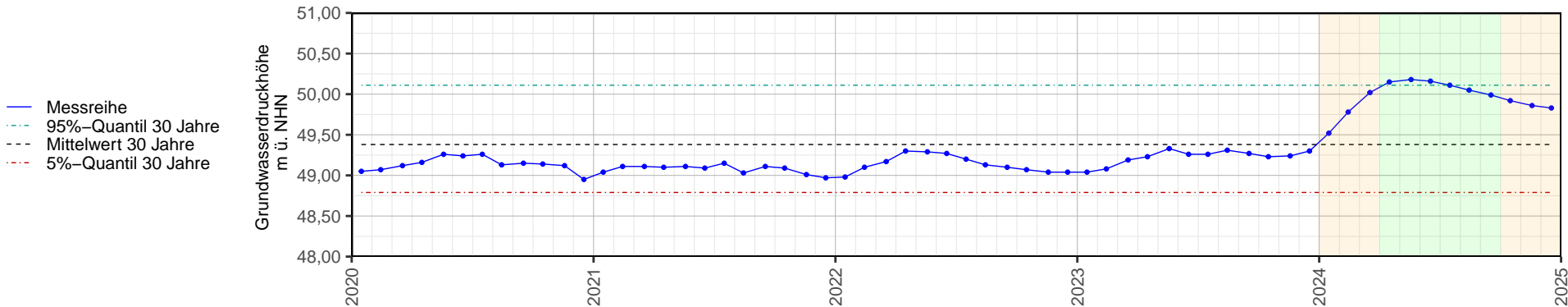
FOK: 25.7 m ü. NHN
FUK: 21.1 m ü. NHN

Grundwasserleiter:
Oberer Hauptaquifer

Darstellung gesamte Messreihe



Ausschnitt letzte 5 Jahre



Zeitraum	Parameter	Jan	Feb	Mrz	Apr	Mai	Jun	Jul	Aug	Sep	Okt	Nov	Dez	Ø Apr – Sep	Ø Jahr
Berichtsjahr (2024)	Max	49,65	49,96	50,13	50,24	50,22	50,21	50,18	50,09	50,03	50,00	49,91	49,90	50,16	50,04
	Mittel	49,52	49,78	50,02	50,15	50,18	50,16	50,11	50,05	49,99	49,92	49,86	49,83	50,11	49,96
	Min	49,37	49,67	49,90	50,07	50,11	50,12	50,01	49,95	49,88	49,87	49,76	49,75	50,02	49,87
Abweichung gegenüber Vorjahr (2024) – (2023)	Mittel	0,48	0,70	0,83	0,92	0,85	0,90	0,85	0,74	0,72	0,69	0,62	0,53	0,83	0,73
Abweichung gegenüber 30-jährigen Monatsmitteln (2024) – (Ø 1995 bis 2024)	Mittel	0,18	0,41	0,61	0,71	0,70	0,71	0,68	0,65	0,61	0,58	0,59	0,55	0,68	0,58

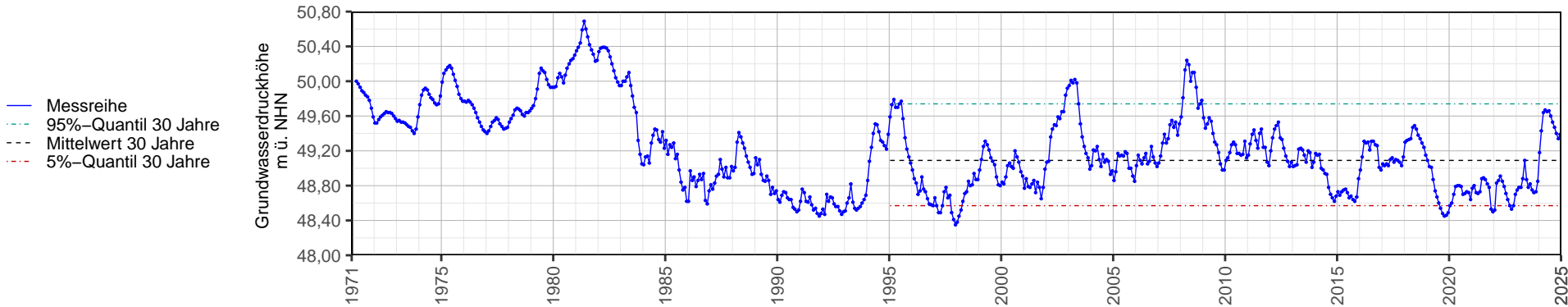
Messstelle: NHW1/4.1
Baujahr: 1971

R: 555997 H: 5898489
MPH: 54.67 m ü. NHN

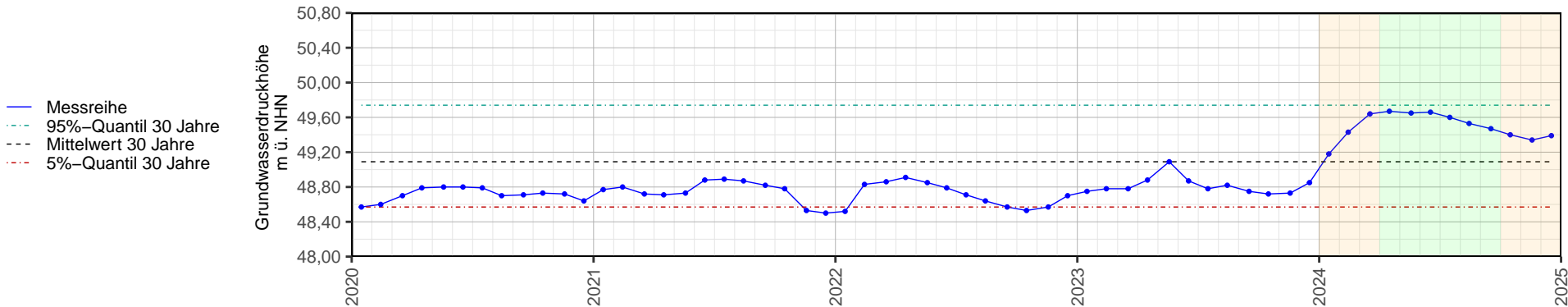
FOK: 12.3 m ü. NHN
FUK: 7.7 m ü. NHN

Grundwasserleiter:
Oberer Hauptaquifer

Darstellung gesamte Messreihe



Ausschnitt letzte 5 Jahre



Zeitraum	Parameter	Jan	Feb	Mrz	Apr	Mai	Jun	Jul	Aug	Sep	Okt	Nov	Dez	Ø Apr – Sep	Ø Jahr
Berichtsjahr (2024)	Max	49,30	49,61	49,80	49,76	49,74	49,77	49,74	49,65	49,56	49,52	49,46	49,49	49,70	49,62
	Mittel	49,18	49,43	49,64	49,67	49,65	49,66	49,60	49,53	49,47	49,40	49,34	49,39	49,60	49,50
	Min	49,01	49,31	49,55	49,65	49,61	49,58	49,54	49,45	49,42	49,33	49,27	49,27	49,54	49,42
Abweichung gegenüber Vorjahr (2024) – (2023)	Mittel	0,43	0,65	0,86	0,79	0,56	0,79	0,82	0,71	0,72	0,68	0,61	0,54	0,73	0,68
Abweichung gegenüber 30-jährigen Monatsmitteln (2024) – (Ø 1995 bis 2024)	Mittel	0,15	0,34	0,48	0,49	0,46	0,50	0,46	0,42	0,41	0,39	0,38	0,41	0,46	0,41

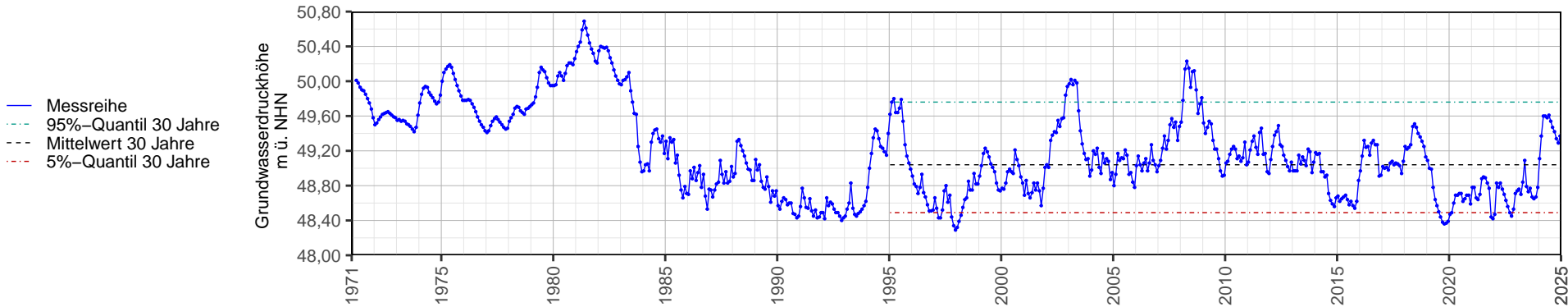
Messstelle: NHW1/4.2
Baujahr: 1971

R: 555997 H: 5898489
MPH: 54.62 m ü. NHN

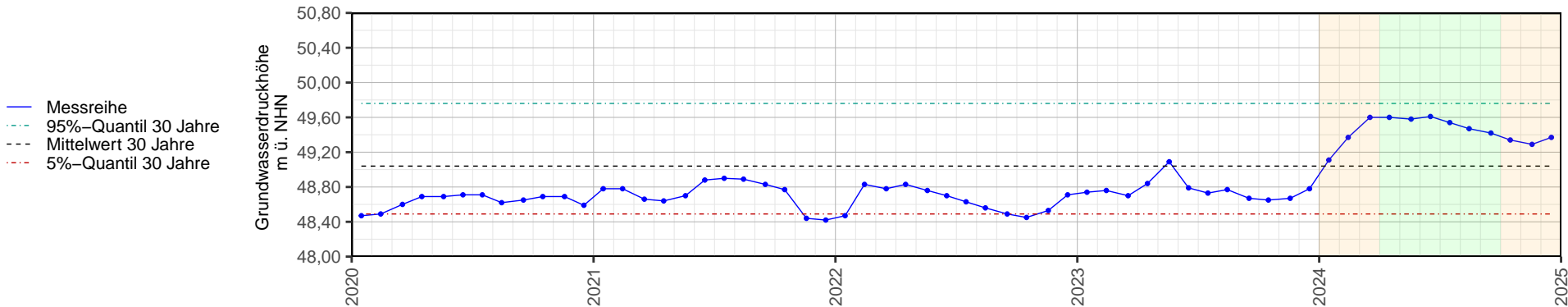
FOK: -19.7 m ü. NHN
FUK: -24.3 m ü. NHN

Grundwasserleiter:
Unterer Hauptaquifer

Darstellung gesamte Messreihe



Ausschnitt letzte 5 Jahre



Zeitraum	Parameter	Jan	Feb	Mrz	Apr	Mai	Jun	Jul	Aug	Sep	Okt	Nov	Dez	Ø Apr – Sep	Ø Jahr
Berichtsjahr (2024)	Max	49,22	49,63	49,81	49,72	49,76	49,78	49,76	49,66	49,57	49,53	49,46	49,51	49,71	49,62
	Mittel	49,11	49,37	49,60	49,60	49,58	49,61	49,54	49,47	49,42	49,34	49,29	49,37	49,54	49,44
	Min	48,95	49,24	49,47	49,57	49,53	49,50	49,46	49,37	49,34	49,25	49,19	49,19	49,46	49,34
Abweichung gegenüber Vorjahr (2024) – (2023)	Mittel	0,37	0,61	0,90	0,76	0,49	0,82	0,81	0,70	0,75	0,69	0,62	0,59	0,73	0,67
Abweichung gegenüber 30-jährigen Monatsmitteln (2024) – (Ø 1995 bis 2024)	Mittel	0,12	0,32	0,49	0,48	0,45	0,51	0,43	0,40	0,40	0,38	0,38	0,44	0,45	0,40

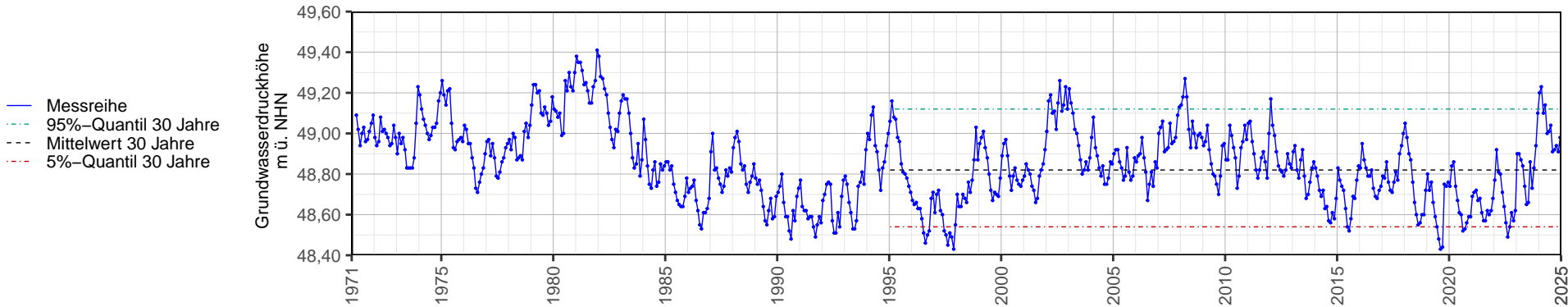
Messstelle: NHW1/5.1
Baujahr: 1971

R: 554617 H: 5898195
MPH: 52.04 m ü. NHN

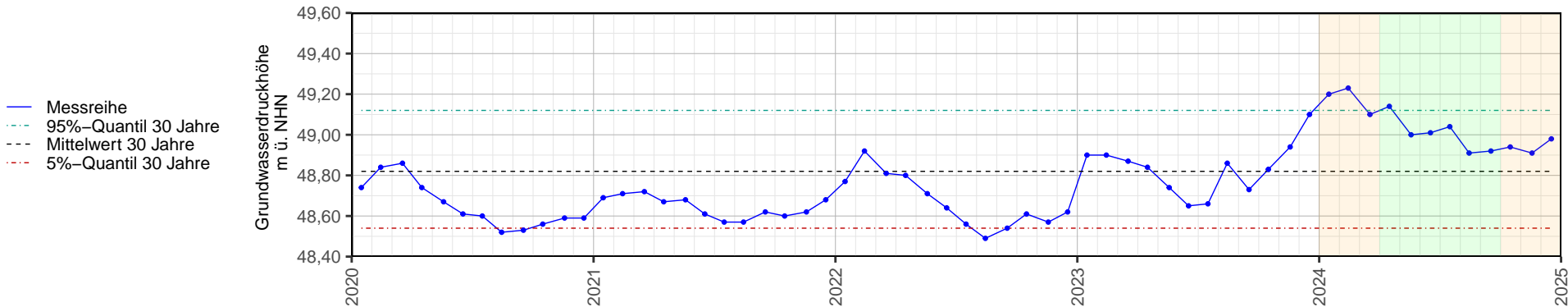
FOK: 31.4 m ü. NHN
FUK: 29.1 m ü. NHN

Grundwasserleiter:
Quartär

Darstellung gesamte Messreihe



Ausschnitt letzte 5 Jahre



Zeitraum	Parameter	Jan	Feb	Mrz	Apr	Mai	Jun	Jul	Aug	Sep	Okt	Nov	Dez	Ø Apr – Sep	Ø Jahr
Berichtsjahr (2024)	Max	49,34	49,32	49,17	49,25	49,06	49,22	49,26	48,96	49,00	49,03	49,03	49,02	49,12	49,14
	Mittel	49,20	49,23	49,10	49,14	49,00	49,01	49,04	48,91	48,92	48,94	48,91	48,98	49,00	49,03
	Min	49,12	49,11	49,05	49,06	48,95	48,94	48,93	48,86	48,86	48,90	48,84	48,94	48,93	48,96
Abweichung gegenüber Vorjahr (2024) – (2023)	Mittel	0,30	0,33	0,23	0,30	0,26	0,36	0,38	0,05	0,19	0,11	–0,03	–0,12	0,25	0,19
Abweichung gegenüber 30-jährigen Monatsmitteln (2024) – (Ø 1995 bis 2024)	Mittel	0,29	0,30	0,19	0,28	0,19	0,25	0,29	0,18	0,18	0,17	0,10	0,14	0,23	0,21

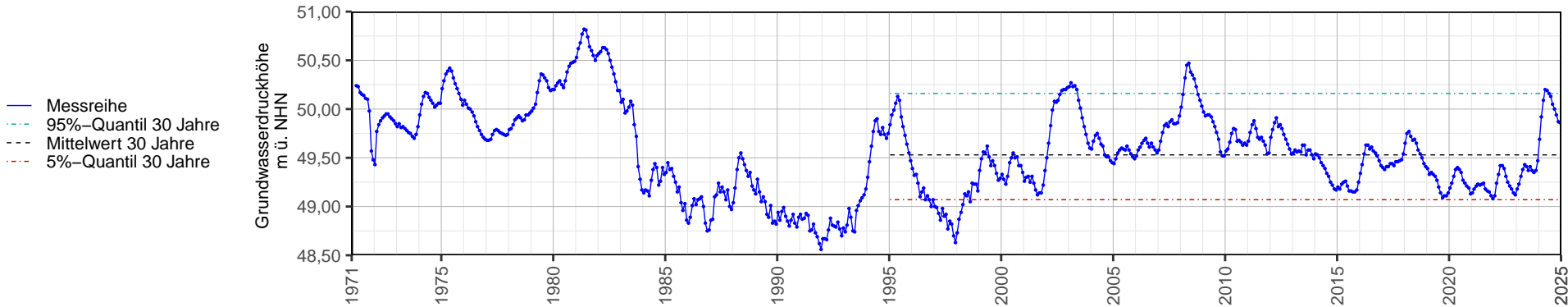
Messstelle: NHW1/5.2
Baujahr: 1971

R: 554617 H: 5898195
MPH: 51.98 m ü. NHN

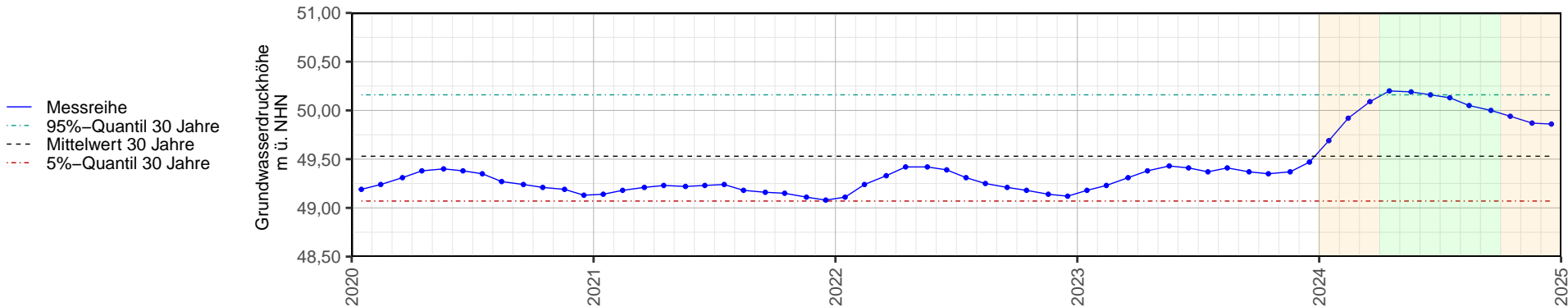
FOK: 10.7 m ü. NHN
FUK: 6.1 m ü. NHN

Grundwasserleiter:
Oberer Hauptaquifer

Darstellung gesamte Messreihe



Ausschnitt letzte 5 Jahre



Zeitraum	Parameter	Jan	Feb	Mrz	Apr	Mai	Jun	Jul	Aug	Sep	Okt	Nov	Dez	Ø Apr – Sep	Ø Jahr
Berichtsjahr (2024)	Max	49,79	50,03	50,17	50,24	50,23	50,18	50,18	50,10	50,03	49,99	49,91	49,90	50,16	50,06
	Mittel	49,69	49,92	50,09	50,20	50,19	50,16	50,13	50,05	50,00	49,94	49,87	49,86	50,12	50,01
	Min	49,58	49,81	50,02	50,16	50,16	50,12	50,09	50,01	49,94	49,90	49,83	49,82	50,08	49,95
Abweichung gegenüber Vorjahr (2024) – (2023)	Mittel	0,51	0,69	0,78	0,82	0,76	0,75	0,76	0,64	0,63	0,59	0,50	0,39	0,73	0,65
Abweichung gegenüber 30-jährigen Monatsmitteln (2024) – (Ø 1995 bis 2024)	Mittel	0,22	0,40	0,52	0,59	0,57	0,57	0,57	0,53	0,50	0,47	0,43	0,43	0,55	0,48

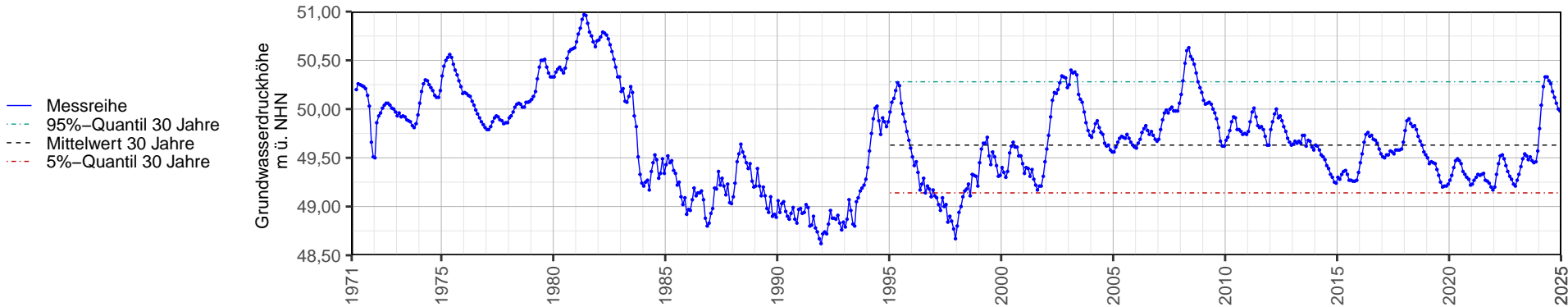
Messstelle: NHW1/5.3
Baujahr: 1971

R: 554617 H: 5898195
MPH: 51.86 m ü. NHN

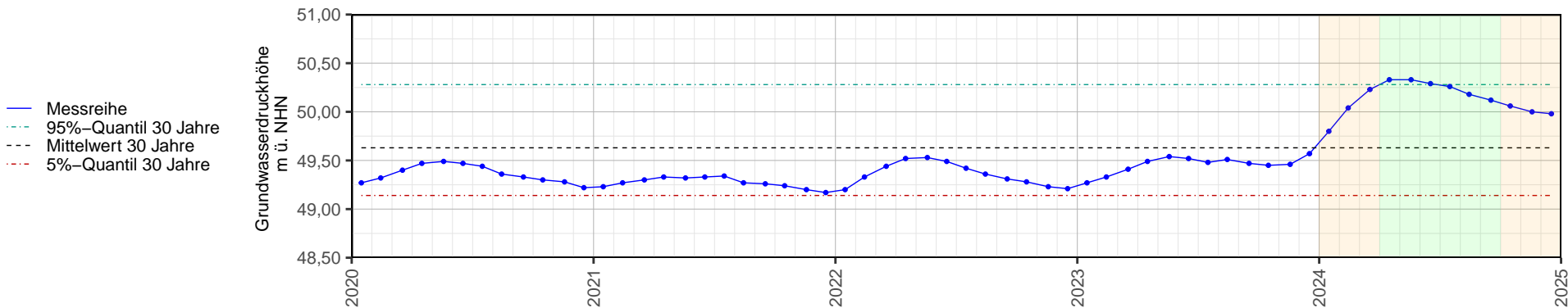
FOK: -164.3 m ü. NHN
FUK: -168.9 m ü. NHN

Grundwasserleiter:
Unterer Hauptaquifer

Darstellung gesamte Messreihe



Ausschnitt letzte 5 Jahre



Zeitraum	Parameter	Jan	Feb	Mrz	Apr	Mai	Jun	Jul	Aug	Sep	Okt	Nov	Dez	Ø Apr – Sep	Ø Jahr
Berichtsjahr (2024)	Max	49,91	50,16	50,31	50,38	50,37	50,32	50,31	50,23	50,16	50,12	50,03	50,03	50,30	50,19
	Mittel	49,80	50,04	50,23	50,33	50,33	50,29	50,26	50,18	50,12	50,06	50,00	49,98	50,25	50,13
	Min	49,69	49,93	50,15	50,29	50,30	50,26	50,22	50,13	50,07	50,02	49,94	49,94	50,21	50,08
Abweichung gegenüber Vorjahr (2024) – (2023)	Mittel	0,53	0,71	0,82	0,84	0,79	0,77	0,78	0,67	0,65	0,61	0,54	0,41	0,75	0,67
Abweichung gegenüber 30-jährigen Monatsmitteln (2024) – (Ø 1995 bis 2024)	Mittel	0,23	0,41	0,55	0,61	0,60	0,59	0,59	0,55	0,51	0,49	0,46	0,45	0,57	0,50

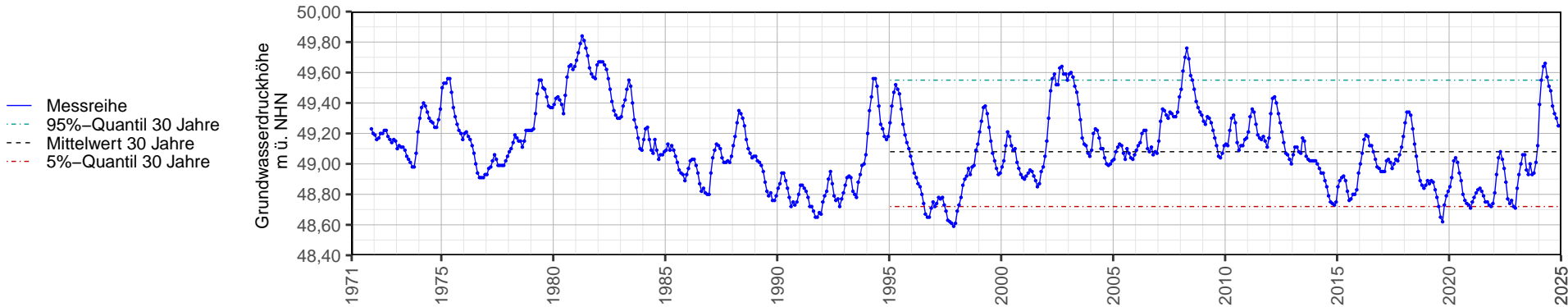
Messstelle: NHW1/6.1
Baujahr: 1971

R: 553968 H: 5898200
MPH: 58.03 m ü. NHN

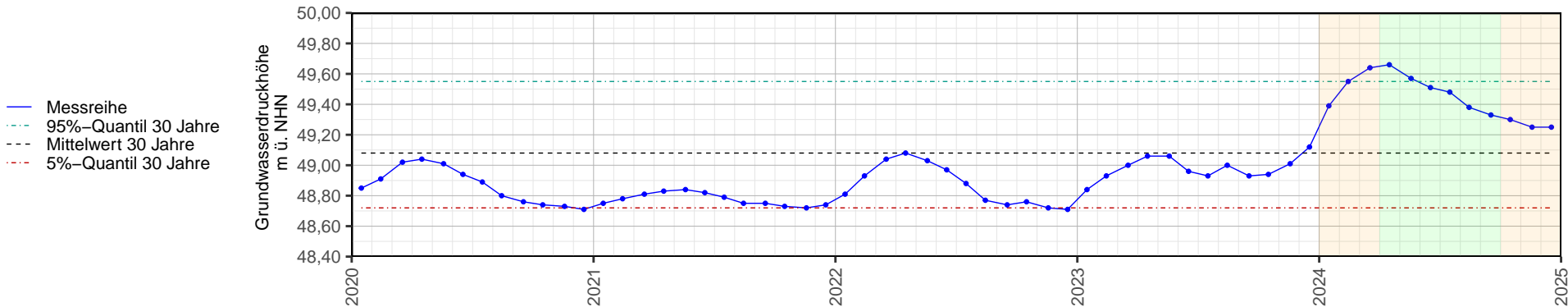
FOK: 39.2 m ü. NHN
FUK: 36.9 m ü. NHN

Grundwasserleiter:
Quartär

Darstellung gesamte Messreihe



Ausschnitt letzte 5 Jahre



Zeitraum	Parameter	Jan	Feb	Mrz	Apr	Mai	Jun	Jul	Aug	Sep	Okt	Nov	Dez	Ø Apr – Sep	Ø Jahr
Berichtsjahr (2024)	Max	49,46	49,62	49,66	49,68	49,63	49,54	49,53	49,42	49,36	49,32	49,27	49,27	49,53	49,48
	Mittel	49,39	49,55	49,64	49,66	49,57	49,51	49,48	49,38	49,33	49,30	49,25	49,25	49,49	49,44
	Min	49,26	49,46	49,62	49,63	49,54	49,47	49,43	49,35	49,31	49,27	49,24	49,25	49,45	49,40
Abweichung gegenüber Vorjahr (2024) – (2023)	Mittel	0,55	0,62	0,64	0,60	0,51	0,55	0,55	0,38	0,40	0,36	0,24	0,13	0,50	0,46
Abweichung gegenüber 30-jährigen Monatsmitteln (2024) – (Ø 1995 bis 2024)	Mittel	0,32	0,43	0,47	0,47	0,41	0,40	0,41	0,35	0,33	0,31	0,25	0,23	0,40	0,36

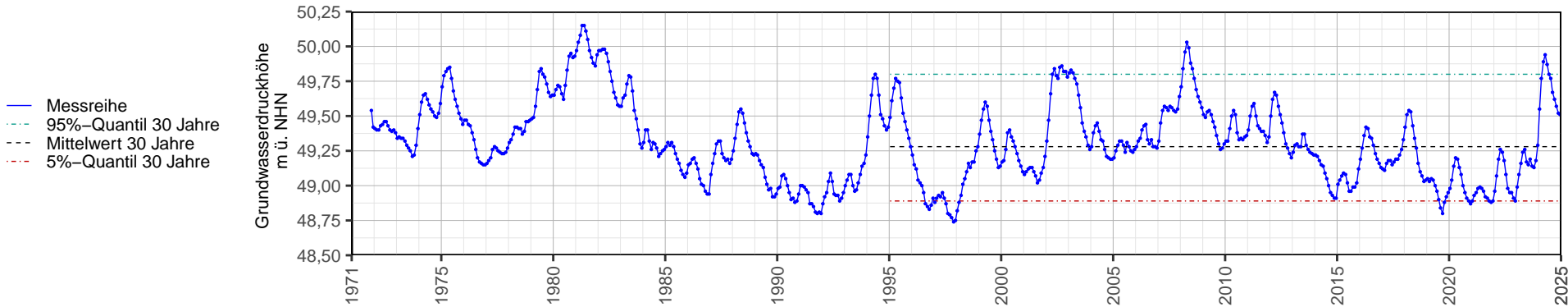
Messstelle: NHW1/6.2
Baujahr: 1971

R: 553968 H: 5898200
MPH: 57.7 m ü. NHN

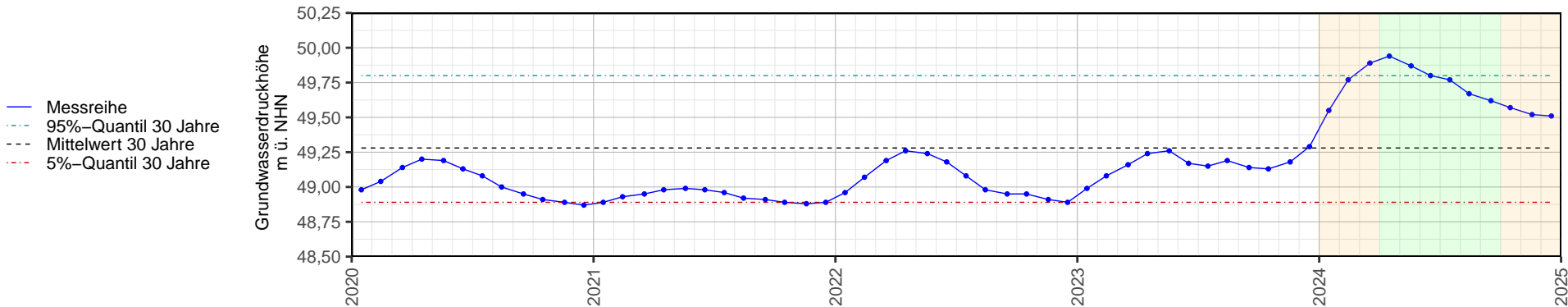
FOK: -13.5 m ü. NHN
FUK: -18.1 m ü. NHN

Grundwasserleiter:
Unterer Hauptaquifer

Darstellung gesamte Messreihe



Ausschnitt letzte 5 Jahre



Zeitraum	Parameter	Jan	Feb	Mrz	Apr	Mai	Jun	Jul	Aug	Sep	Okt	Nov	Dez	Ø Apr – Sep	Ø Jahr
Berichtsjahr (2024)	Max	49,66	49,85	49,93	49,96	49,93	49,84	49,82	49,72	49,64	49,60	49,54	49,53	49,82	49,75
	Mittel	49,55	49,77	49,89	49,94	49,87	49,80	49,77	49,67	49,62	49,57	49,52	49,51	49,78	49,71
	Min	49,41	49,66	49,85	49,91	49,84	49,77	49,72	49,63	49,58	49,54	49,50	49,50	49,74	49,66
Abweichung gegenüber Vorjahr (2024) – (2023)	Mittel	0,56	0,69	0,73	0,70	0,61	0,63	0,62	0,48	0,48	0,44	0,34	0,22	0,59	0,55
Abweichung gegenüber 30-jährigen Monatsmitteln (2024) – (Ø 1995 bis 2024)	Mittel	0,31	0,47	0,53	0,55	0,49	0,47	0,48	0,42	0,40	0,37	0,33	0,31	0,47	0,43

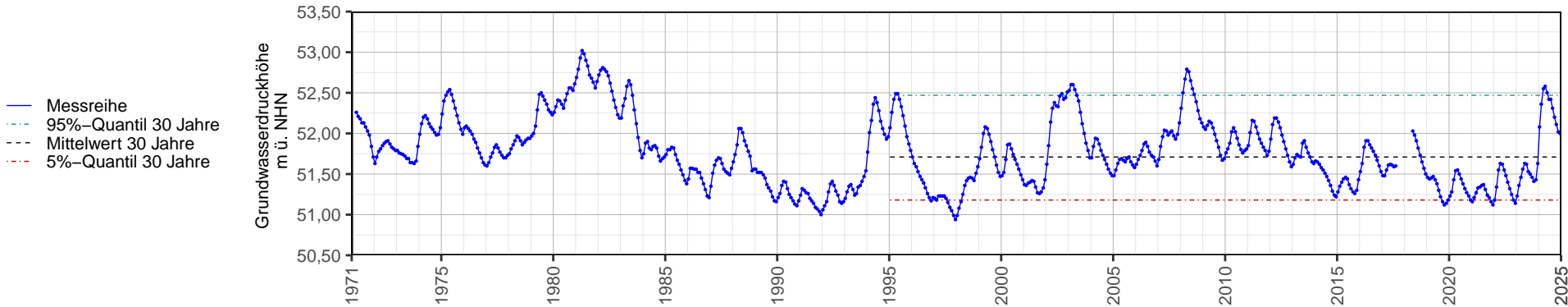
Messstelle: NHW3/4.1
Baujahr: 1971

R: 555767 H: 5896950
MPH: 57.7 m ü. NHN

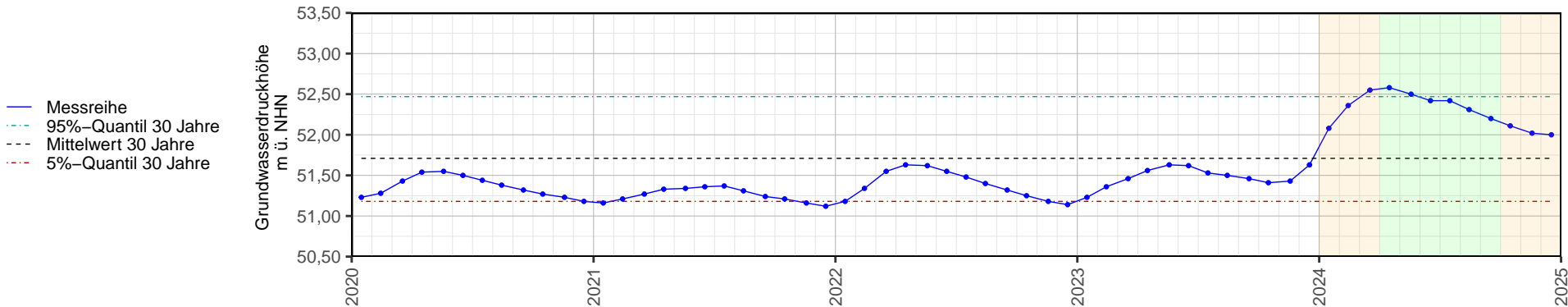
FOK: 10.3 m ü. NHN
FUK: 5.7 m ü. NHN

Grundwasserleiter:
Oberer Hauptaquifer

Darstellung gesamte Messreihe



Ausschnitt letzte 5 Jahre



Zeitraum	Parameter	Jan	Feb	Mrz	Apr	Mai	Jun	Jul	Aug	Sep	Okt	Nov	Dez	Ø Apr – Sep	Ø Jahr
Berichtsjahr (2024)	Max	52,22	52,49	52,58	52,60	52,57	52,45	52,47	52,36	52,25	52,16	52,06	52,03	52,45	52,35
	Mittel	52,08	52,36	52,55	52,58	52,50	52,42	52,42	52,31	52,20	52,11	52,02	52,00	52,41	52,30
	Min	51,89	52,23	52,50	52,55	52,46	52,39	52,37	52,25	52,16	52,06	51,98	51,98	52,36	52,24
Abweichung gegenüber Vorjahr (2024) – (2023)	Mittel	0,85	1,00	1,09	1,02	0,87	0,80	0,89	0,81	0,74	0,70	0,59	0,37	0,86	0,82
Abweichung gegenüber 30-jährigen Monatsmitteln (2024) – (Ø 1995 bis 2024)	Mittel	0,46	0,65	0,75	0,72	0,64	0,60	0,65	0,59	0,54	0,51	0,45	0,43	0,63	0,59

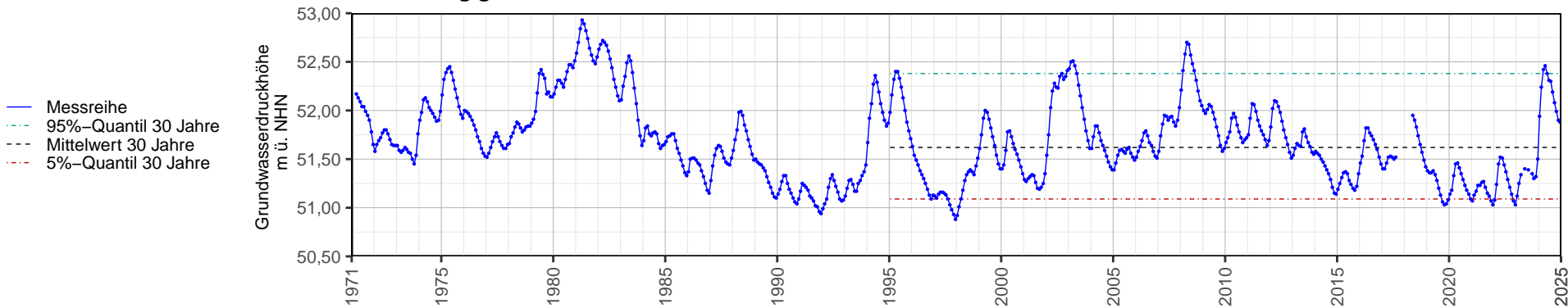
Messstelle: NHW3/4.2
Baujahr: 1971

R: 555767 H: 5896950
MPH: 57.57 m ü. NHN

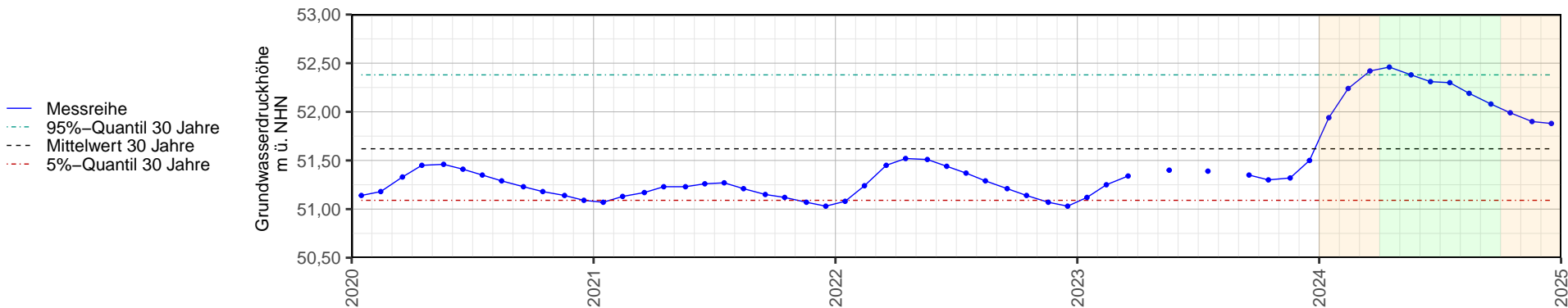
FOK: -15.7 m ü. NHN
FUK: -20.3 m ü. NHN

Grundwasserleiter:
Unterer Hauptaquifer

Darstellung gesamte Messreihe



Ausschnitt letzte 5 Jahre



Zeitraum	Parameter	Jan	Feb	Mrz	Apr	Mai	Jun	Jul	Aug	Sep	Okt	Nov	Dez	Ø Apr – Sep	Ø Jahr
Berichtsjahr (2024)	Max	52,09	52,36	52,46	52,48	52,45	52,34	52,35	52,24	52,13	52,04	51,94	51,91	52,33	52,23
	Mittel	51,94	52,24	52,42	52,46	52,38	52,31	52,30	52,19	52,08	51,99	51,90	51,88	52,29	52,17
	Min	51,74	52,10	52,37	52,43	52,34	52,27	52,24	52,13	52,03	51,94	51,86	51,86	52,24	52,11
Abweichung gegenüber Vorjahr (2024) – (2023)	Mittel	0,82	0,99	1,08		0,98		0,91		0,73	0,69	0,58	0,38	0,91	0,84
Abweichung gegenüber 30-jährigen Monatsmitteln (2024) – (Ø 1995 bis 2024)	Mittel	0,41	0,63	0,71	0,68	0,62	0,57	0,62	0,55	0,50	0,47	0,42	0,40	0,59	0,55

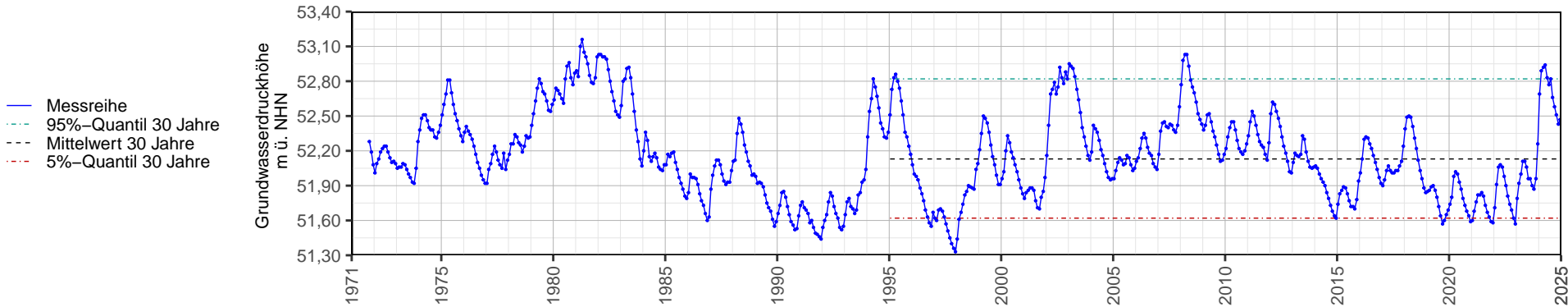
Messstelle: NHW3/5.1
Baujahr: 1971

R: 554737 H: 5896775
MPH: 55.09 m ü. NHN

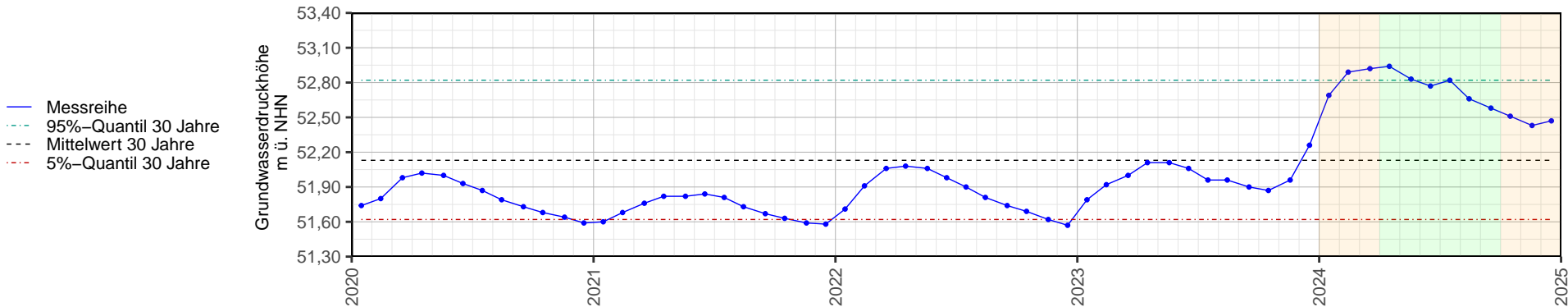
FOK: 37.7 m ü. NHN
FUK: 33.1 m ü. NHN

Grundwasserleiter:
Quartär

Darstellung gesamte Messreihe



Ausschnitt letzte 5 Jahre



Zeitraum	Parameter	Jan	Feb	Mrz	Apr	Mai	Jun	Jul	Aug	Sep	Okt	Nov	Dez	Ø Apr – Sep	Ø Jahr
Berichtsjahr (2024)	Max	52,75	52,97	52,97	52,99	52,90	52,88	52,96	52,71	52,61	52,55	52,47	52,51	52,84	52,77
	Mittel	52,69	52,89	52,92	52,94	52,83	52,77	52,82	52,66	52,58	52,51	52,43	52,47	52,77	52,71
	Min	52,59	52,75	52,90	52,89	52,79	52,72	52,72	52,60	52,53	52,46	52,41	52,45	52,71	52,65
Abweichung gegenüber Vorjahr (2024) – (2023)	Mittel	0,90	0,97	0,92	0,83	0,72	0,71	0,86	0,70	0,68	0,64	0,47	0,21	0,75	0,72
Abweichung gegenüber 30-jährigen Monatsmitteln (2024) – (Ø 1995 bis 2024)	Mittel	0,59	0,69	0,65	0,65	0,58	0,57	0,67	0,56	0,54	0,51	0,44	0,45	0,60	0,58

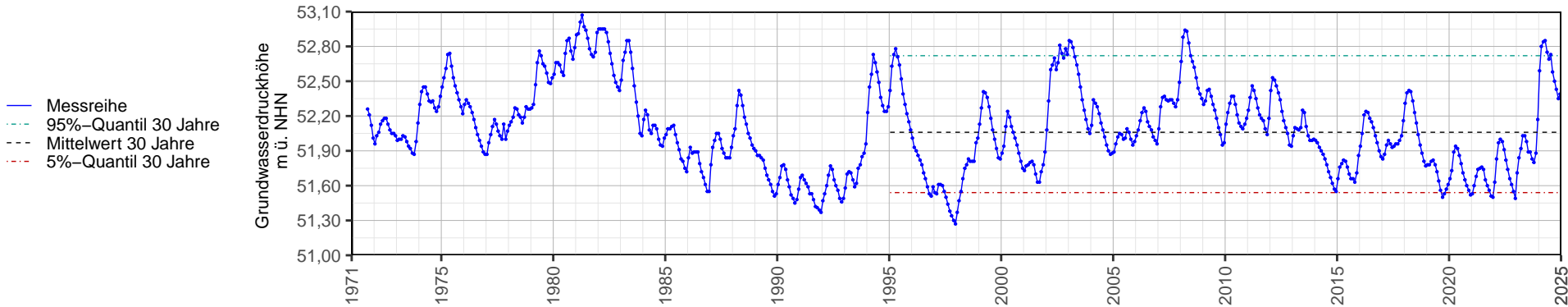
Messstelle: NHW3/5.2
Baujahr: 1971

R: 554737 H: 5896775
MPH: 54.78 m ü. NHN

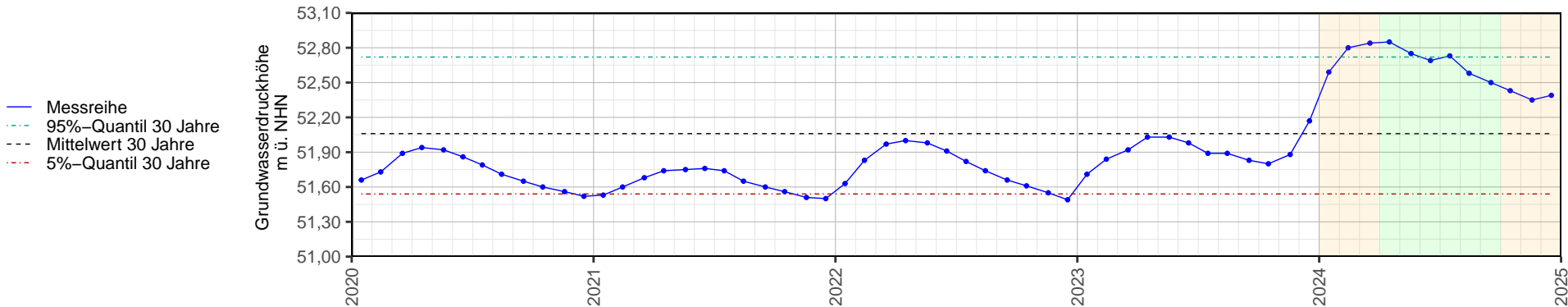
FOK: 10.7 m ü. NHN
FUK: 6.1 m ü. NHN

Grundwasserleiter:
Oberer Hauptaquifer

Darstellung gesamte Messreihe



Ausschnitt letzte 5 Jahre



Zeitraum	Parameter	Jan	Feb	Mrz	Apr	Mai	Jun	Jul	Aug	Sep	Okt	Nov	Dez	Ø Apr – Sep	Ø Jahr
Berichtsjahr (2024)	Max	52,66	52,87	52,87	52,90	52,81	52,79	52,85	52,63	52,53	52,48	52,39	52,42	52,75	52,68
	Mittel	52,59	52,80	52,84	52,85	52,75	52,69	52,73	52,58	52,50	52,43	52,35	52,39	52,68	52,62
	Min	52,48	52,66	52,81	52,80	52,71	52,64	52,63	52,52	52,45	52,38	52,33	52,36	52,62	52,56
Abweichung gegenüber Vorjahr (2024) – (2023)	Mittel	0,88	0,96	0,92	0,82	0,72	0,71	0,84	0,69	0,67	0,63	0,47	0,22	0,74	0,71
Abweichung gegenüber 30-jährigen Monatsmitteln (2024) – (Ø 1995 bis 2024)	Mittel	0,57	0,69	0,66	0,65	0,57	0,56	0,65	0,56	0,53	0,50	0,44	0,46	0,58	0,56

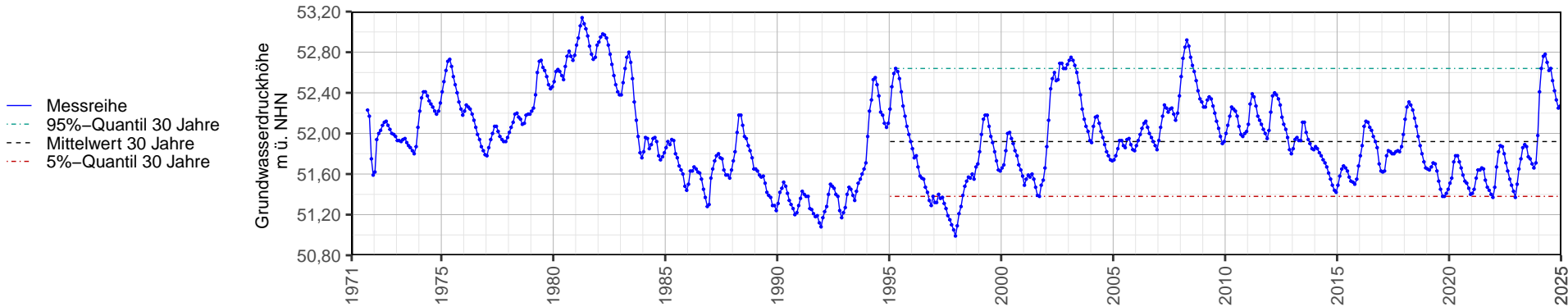
Messstelle: NHW3/5.3
Baujahr: 1971

R: 554737 H: 5896775
MPH: 54.75 m ü. NHN

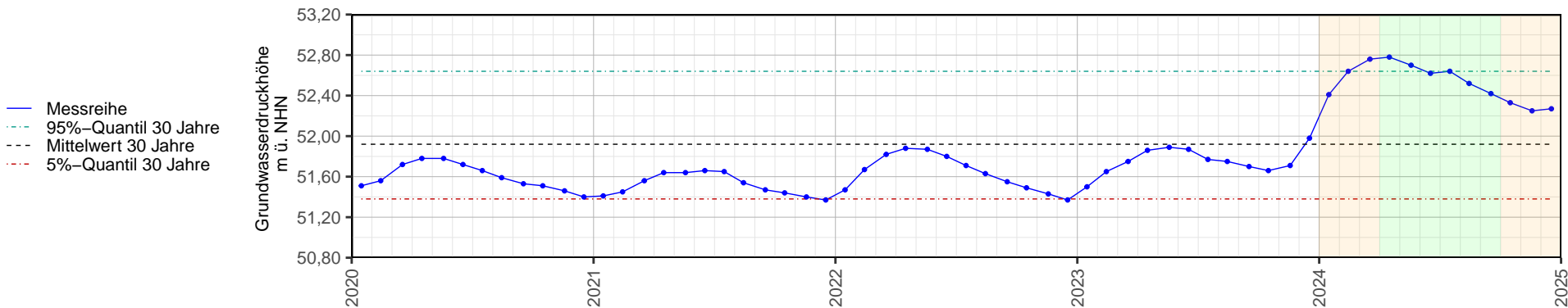
FOK: -115.3 m ü. NHN
FUK: -119.9 m ü. NHN

Grundwasserleiter:
Unterer Hauptaquifer

Darstellung gesamte Messreihe



Ausschnitt letzte 5 Jahre



Zeitraum	Parameter	Jan	Feb	Mrz	Apr	Mai	Jun	Jul	Aug	Sep	Okt	Nov	Dez	Ø Apr – Sep	Ø Jahr
Berichtsjahr (2024)	Max	52,50	52,75	52,79	52,81	52,76	52,65	52,70	52,57	52,46	52,38	52,29	52,33	52,66	52,58
	Mittel	52,41	52,64	52,76	52,78	52,70	52,62	52,64	52,52	52,42	52,33	52,25	52,27	52,61	52,53
	Min	52,29	52,51	52,75	52,75	52,66	52,58	52,58	52,46	52,37	52,29	52,22	52,22	52,57	52,47
Abweichung gegenüber Vorjahr (2024) – (2023)	Mittel	0,91	0,99	1,01	0,92	0,81	0,75	0,87	0,77	0,72	0,67	0,54	0,29	0,80	0,77
Abweichung gegenüber 30-jährigen Monatsmitteln (2024) – (Ø 1995 bis 2024)	Mittel	0,57	0,70	0,73	0,71	0,65	0,61	0,68	0,62	0,57	0,53	0,48	0,49	0,64	0,61

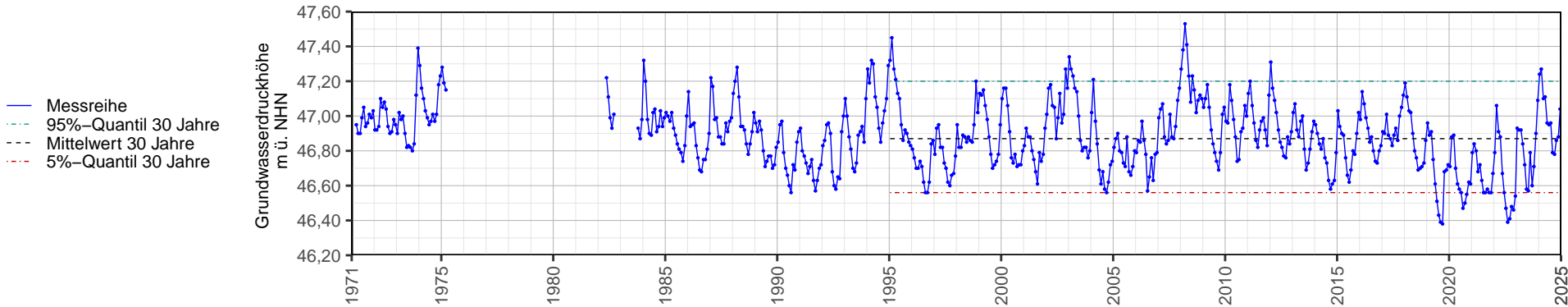
Messstelle: NHW6/1.1
Baujahr: 1971

R: 556900 H: 5898487
MPH: 48.91 m ü. NHN

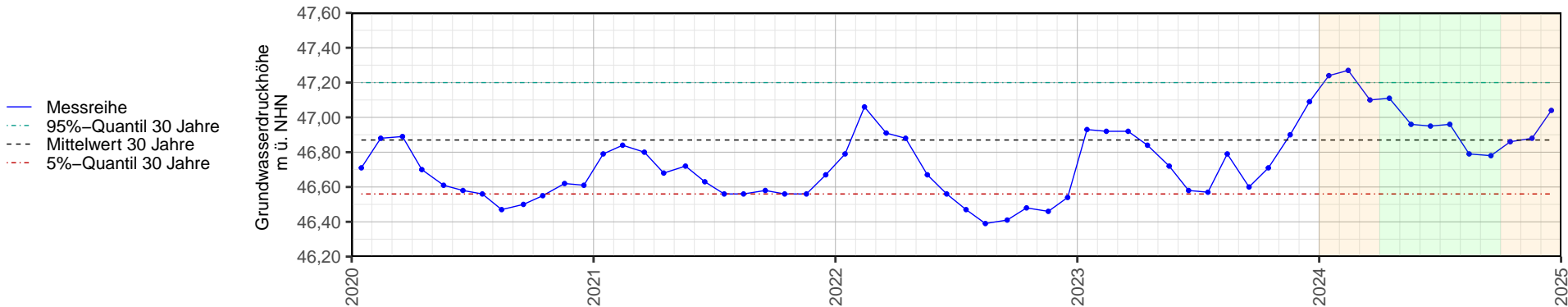
FOK: 39.4 m ü. NHN
FUK: 37.1 m ü. NHN

Grundwasserleiter:
Quartär

Darstellung gesamte Messreihe



Ausschnitt letzte 5 Jahre



Zeitraum	Parameter	Jan	Feb	Mrz	Apr	Mai	Jun	Jul	Aug	Sep	Okt	Nov	Dez	Ø Apr – Sep	Ø Jahr
Berichtsjahr (2024)	Max	47,42	47,45	47,18	47,25	47,02	47,06	47,17	46,84	46,86	46,95	47,04	47,12	47,03	47,11
	Mittel	47,24	47,27	47,10	47,11	46,96	46,95	46,96	46,79	46,78	46,86	46,88	47,04	46,92	47,00
	Min	47,13	47,12	47,05	47,02	46,90	46,87	46,83	46,73	46,72	46,79	46,80	46,95	46,84	46,91
Abweichung gegenüber Vorjahr (2024) – (2023)	Mittel	0,31	0,35	0,18	0,27	0,24	0,37	0,39	0,00	0,18	0,15	–0,02	–0,05	0,24	0,20
Abweichung gegenüber 30-jährigen Monatsmitteln (2024) – (Ø 1995 bis 2024)	Mittel	0,24	0,23	0,08	0,17	0,09	0,16	0,20	0,05	0,05	0,09	0,04	0,14	0,11	0,13

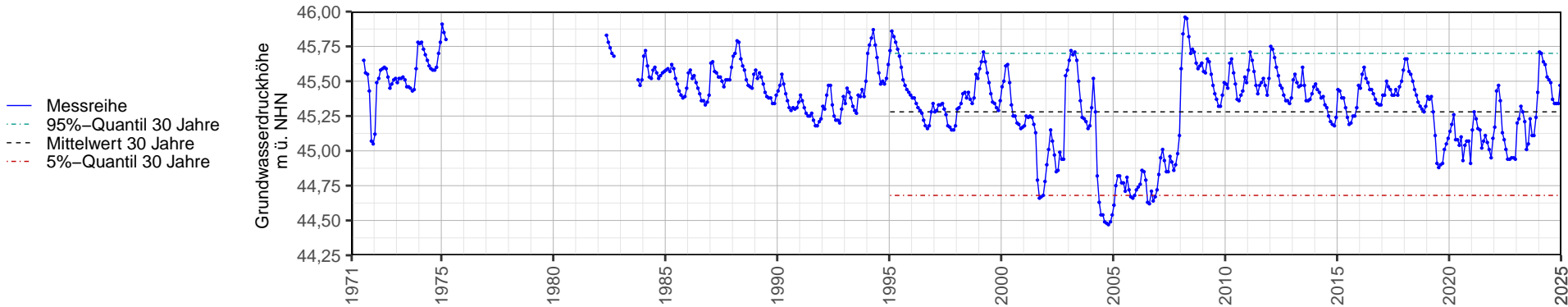
Messstelle: NHW6/1.2
Baujahr: 1971

R: 556900 H: 5898488
MPH: 48.89 m ü. NHN

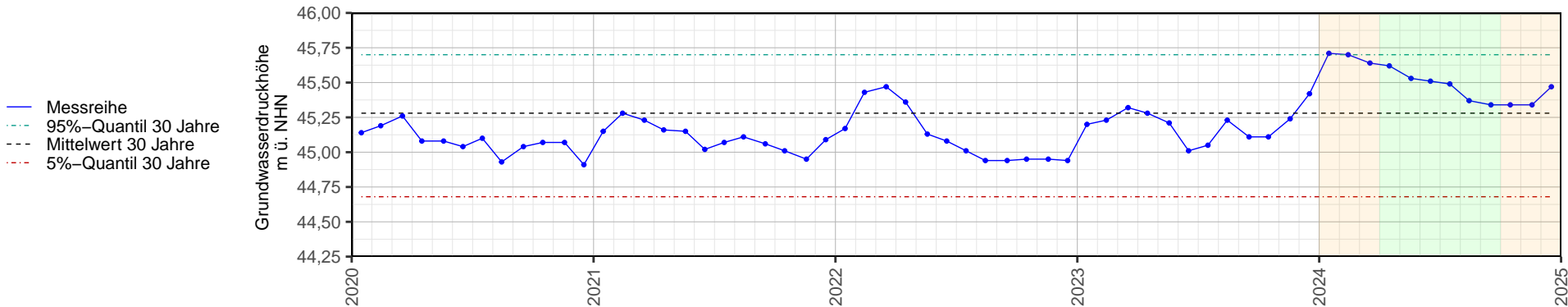
FOK: 15.7 m ü. NHN
FUK: 11.1 m ü. NHN

Grundwasserleiter:
Oberer Hauptaquifer

Darstellung gesamte Messreihe



Ausschnitt letzte 5 Jahre



Zeitraum	Parameter	Jan	Feb	Mrz	Apr	Mai	Jun	Jul	Aug	Sep	Okt	Nov	Dez	Ø Apr – Sep	Ø Jahr
Berichtsjahr (2024)	Max	45,79	45,79	45,72	45,65	45,59	45,55	45,58	45,42	45,38	45,38	45,39	45,53	45,53	45,56
	Mittel	45,71	45,70	45,64	45,62	45,53	45,51	45,49	45,37	45,34	45,34	45,34	45,47	45,48	45,51
	Min	45,64	45,39	45,61	45,58	45,48	45,46	45,43	45,32	45,30	45,31	45,31	45,39	45,43	45,44
Abweichung gegenüber Vorjahr (2024) – (2023)	Mittel	0,51	0,47	0,32	0,34	0,32	0,50	0,44	0,14	0,23	0,23	0,10	0,05	0,33	0,31
Abweichung gegenüber 30-jährigen Monatsmitteln (2024) – (Ø 1995 bis 2024)	Mittel	0,36	0,29	0,21	0,24	0,21	0,26	0,27	0,19	0,18	0,18	0,14	0,22	0,23	0,23

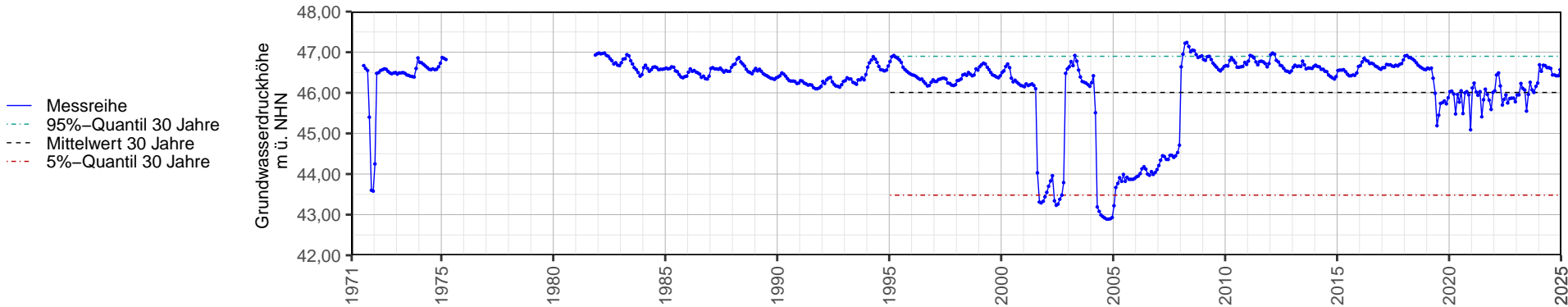
Messstelle: NHW6/1.3
Baujahr: 1971

R: 556900 H: 5898488
MPH: 48.83 m ü. NHN

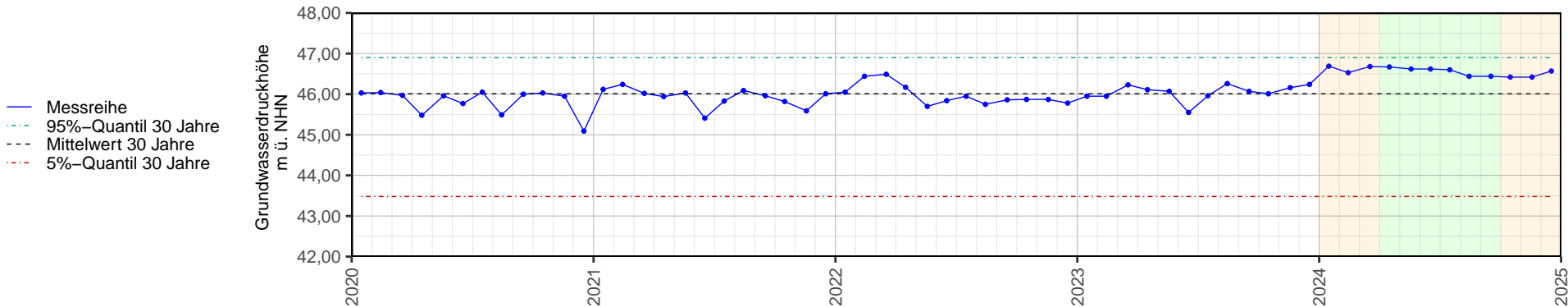
FOK: -22.3 m ü. NHN
FUK: -26.9 m ü. NHN

Grundwasserleiter:
Unterer Hauptaquifer

Darstellung gesamte Messreihe



Ausschnitt letzte 5 Jahre



Zeitraum	Parameter	Jan	Feb	Mrz	Apr	Mai	Jun	Jul	Aug	Sep	Okt	Nov	Dez	Ø Apr – Sep	Ø Jahr
Berichtsjahr (2024)	Max	46,85	46,87	46,77	46,81	46,77	46,78	46,80	46,60	46,60	46,59	46,60	46,71	46,73	46,73
	Mittel	46,69	46,53	46,68	46,67	46,62	46,62	46,60	46,44	46,44	46,42	46,42	46,57	46,56	46,56
	Min	46,14	44,10	46,64	46,62	46,54	46,51	46,47	45,96	46,35	46,33	46,32	46,37	46,41	46,20
Abweichung gegenüber Vorjahr (2024) – (2023)	Mittel	0,74	0,58	0,45	0,56	0,55	1,07	0,64	0,18	0,37	0,41	0,26	0,33	0,56	0,51
Abweichung gegenüber 30-jährigen Monatsmitteln (2024) – (Ø 1995 bis 2024)	Mittel	0,55	0,31	0,45	0,55	0,56	0,67	0,63	0,57	0,60	0,58	0,49	0,61	0,59	0,55

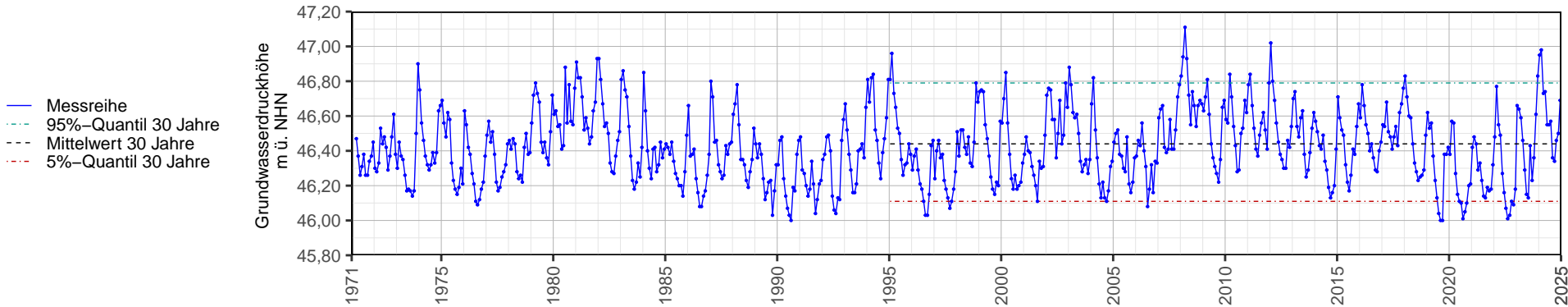
Messstelle: NHW6/2.1
Baujahr: 1971

R: 556898 H: 5898562
MPH: 48.5 m ü. NHN

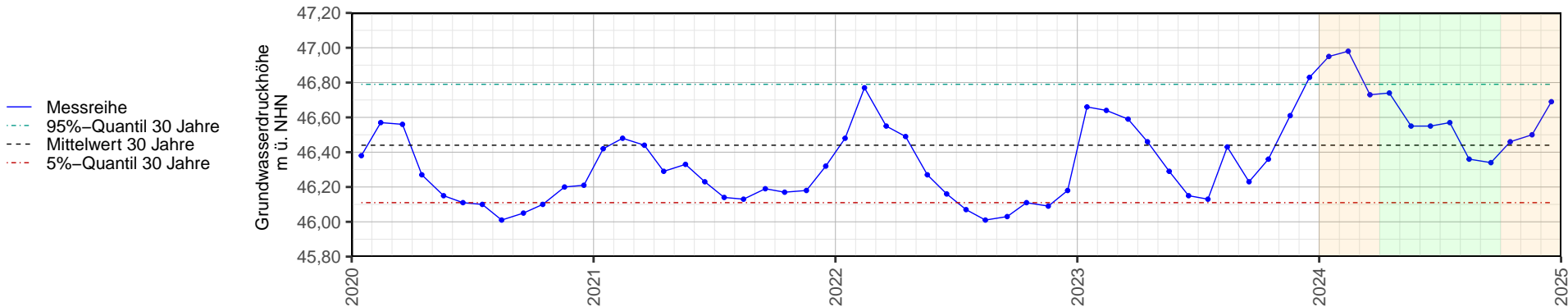
FOK: 38.9 m ü. NHN
FUK: 36.6 m ü. NHN

Grundwasserleiter:
Quartär

Darstellung gesamte Messreihe



Ausschnitt letzte 5 Jahre



Zeitraum	Parameter	Jan	Feb	Mrz	Apr	Mai	Jun	Jul	Aug	Sep	Okt	Nov	Dez	Ø Apr – Sep	Ø Jahr
Berichtsjahr (2024)	Max	47,22	47,19	46,84	46,91	46,63	46,71	46,84	46,41	46,43	46,58	46,72	46,79	46,66	46,77
	Mittel	46,95	46,98	46,73	46,74	46,55	46,55	46,57	46,36	46,34	46,46	46,50	46,69	46,52	46,62
	Min	46,80	46,80	46,67	46,63	46,48	46,46	46,41	46,30	46,28	46,35	46,39	46,62	46,43	46,52
Abweichung gegenüber Vorjahr (2024) – (2023)	Mittel	0,29	0,34	0,14	0,28	0,26	0,40	0,44	–0,07	0,11	0,10	–0,11	–0,14	0,24	0,17
Abweichung gegenüber 30-jährigen Monatsmitteln (2024) – (Ø 1995 bis 2024)	Mittel	0,33	0,32	0,11	0,23	0,13	0,22	0,27	0,08	0,07	0,13	0,08	0,18	0,17	0,18

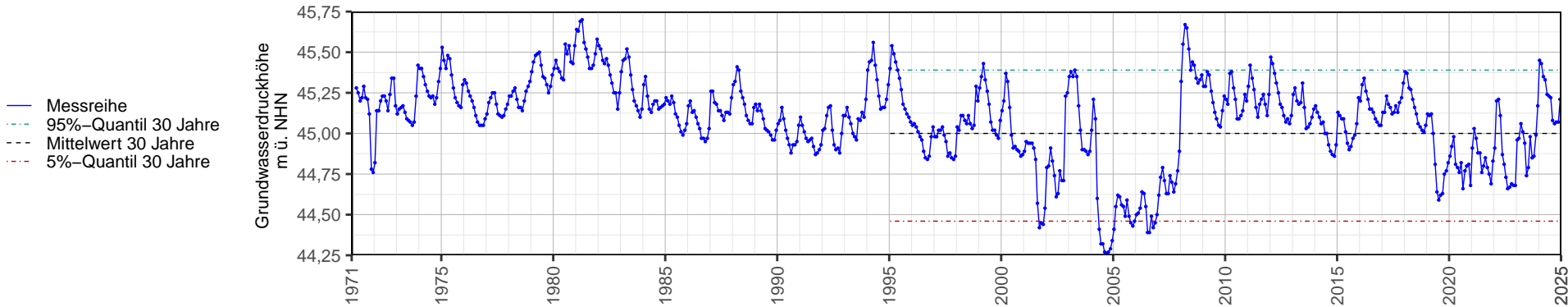
Messstelle: NHW6/2.2
Baujahr: 1971

R: 556897 H: 5898561
MPH: 48.58 m ü. NHN

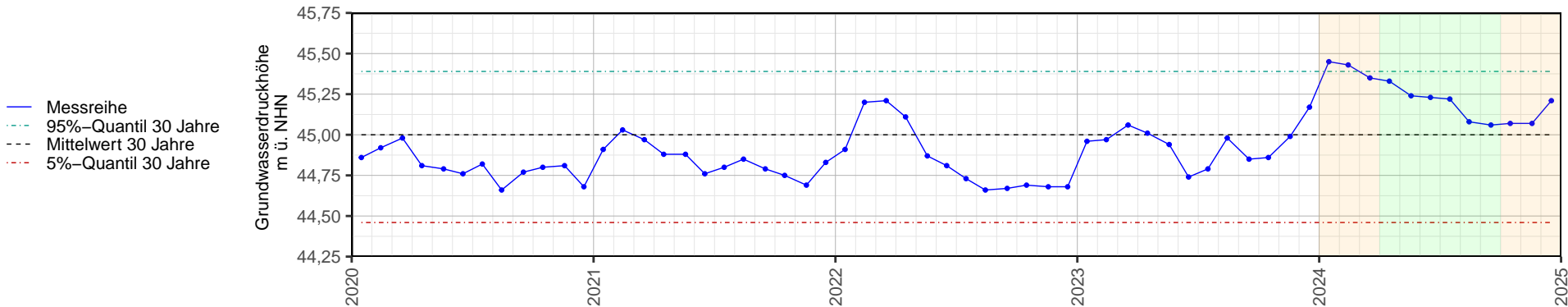
FOK: 15.2 m ü. NHN
FUK: 10.6 m ü. NHN

Grundwasserleiter:
Oberer Hauptaquifer

Darstellung gesamte Messreihe



Ausschnitt letzte 5 Jahre



Zeitraum	Parameter	Jan	Feb	Mrz	Apr	Mai	Jun	Jul	Aug	Sep	Okt	Nov	Dez	Ø Apr – Sep	Ø Jahr
Berichtsjahr (2024)	Max	45,54	45,53	45,43	45,37	45,31	45,27	45,31	45,13	45,11	45,11	45,12	45,28	45,25	45,29
	Mittel	45,45	45,43	45,35	45,33	45,24	45,23	45,22	45,08	45,06	45,07	45,07	45,21	45,19	45,23
	Min	45,36	45,21	45,32	45,29	45,19	45,18	45,14	45,04	45,03	45,03	45,03	45,13	45,14	45,16
Abweichung gegenüber Vorjahr (2024) – (2023)	Mittel	0,49	0,46	0,29	0,32	0,30	0,49	0,43	0,10	0,21	0,21	0,08	0,04	0,31	0,29
Abweichung gegenüber 30-jährigen Monatsmitteln (2024) – (Ø 1995 bis 2024)	Mittel	0,37	0,29	0,19	0,23	0,21	0,26	0,29	0,18	0,18	0,19	0,15	0,24	0,22	0,23

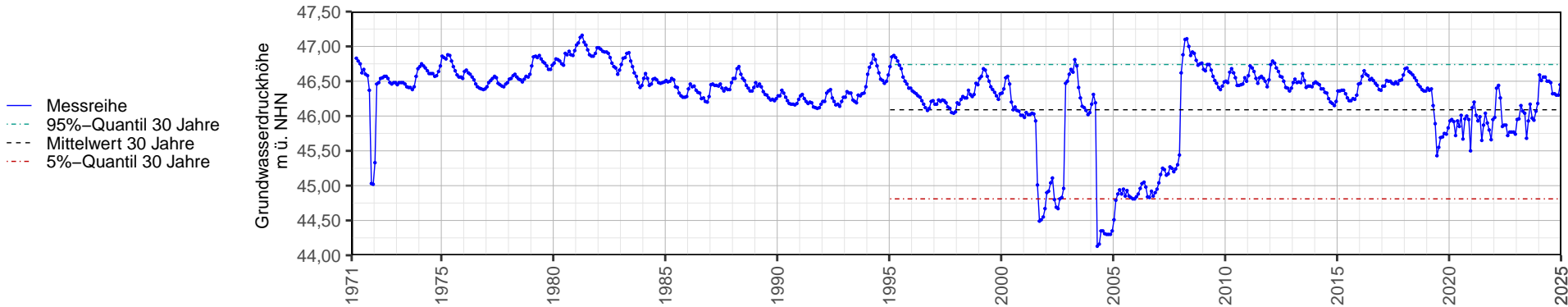
Messstelle: NHW6/2.3
Baujahr: 1971

R: 556896 H: 5898559
MPH: 48.46 m ü. NHN

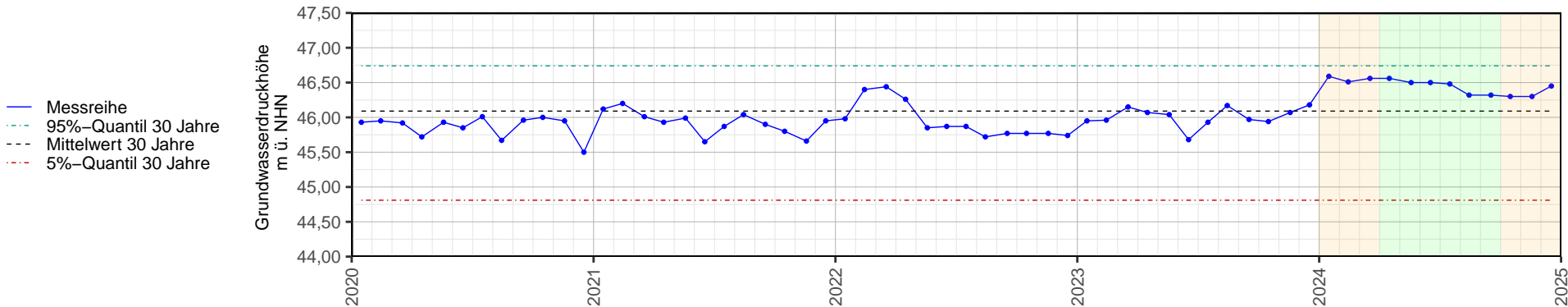
FOK: -28.8 m ü. NHN
FUK: -33.4 m ü. NHN

Grundwasserleiter:
Unterer Hauptaquifer

Darstellung gesamte Messreihe



Ausschnitt letzte 5 Jahre



Zeitraum	Parameter	Jan	Feb	Mrz	Apr	Mai	Jun	Jul	Aug	Sep	Okt	Nov	Dez	Ø Apr – Sep	Ø Jahr
Berichtsjahr (2024)	Max	46,75	46,77	46,66	46,70	46,65	46,66	46,69	46,49	46,49	46,47	46,48	46,59	46,61	46,62
	Mittel	46,59	46,51	46,56	46,56	46,50	46,50	46,48	46,32	46,32	46,30	46,30	46,45	46,45	46,45
	Min	46,30	45,25	46,53	46,50	46,41	46,39	46,35	46,14	46,23	46,20	46,19	46,25	46,34	46,23
Abweichung gegenüber Vorjahr (2024) – (2023)	Mittel	0,64	0,55	0,41	0,49	0,46	0,82	0,55	0,15	0,35	0,36	0,23	0,27	0,47	0,44
Abweichung gegenüber 30-jährigen Monatsmitteln (2024) – (Ø 1995 bis 2024)	Mittel	0,41	0,27	0,28	0,37	0,37	0,45	0,43	0,33	0,37	0,36	0,31	0,42	0,39	0,36

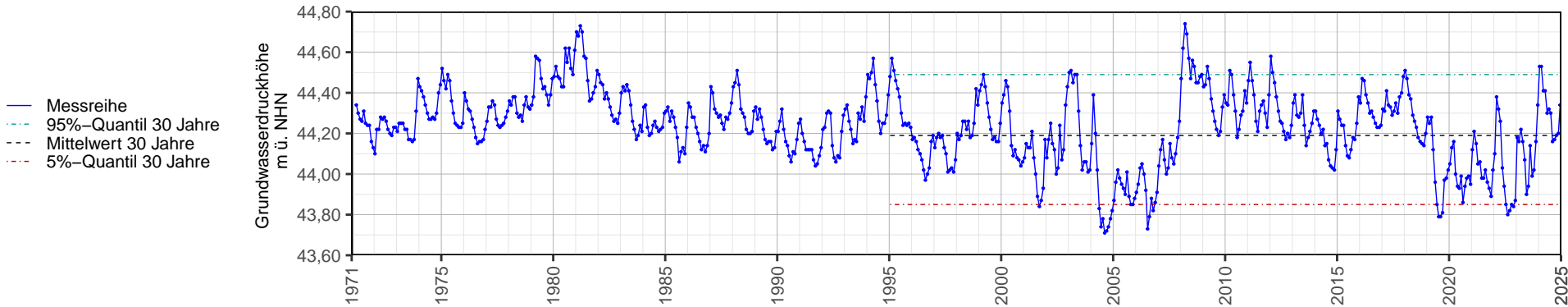
Messstelle: NHW6/3.1
Baujahr: 1971

R: 557038 H: 5899130
MPH: 46 m ü. NHN

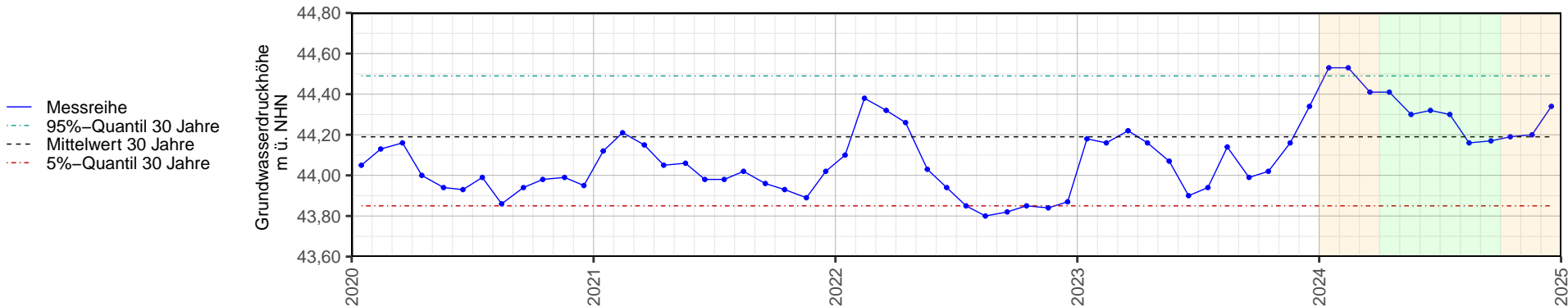
FOK: 23.1 m ü. NHN
FUK: 18.5 m ü. NHN

Grundwasserleiter:
Oberer Hauptaquifer

Darstellung gesamte Messreihe



Ausschnitt letzte 5 Jahre



Zeitraum	Parameter	Jan	Feb	Mrz	Apr	Mai	Jun	Jul	Aug	Sep	Okt	Nov	Dez	Ø Apr – Sep	Ø Jahr
Berichtsjahr (2024)	Max	44,63	44,62	44,48	44,47	44,38	44,35	44,42	44,20	44,23	44,24	44,28	44,40	44,34	44,39
	Mittel	44,53	44,53	44,41	44,41	44,30	44,32	44,30	44,16	44,17	44,19	44,20	44,34	44,28	44,32
	Min	44,45	44,45	44,38	44,35	44,23	44,27	44,22	44,11	44,12	44,14	44,14	44,25	44,22	44,26
Abweichung gegenüber Vorjahr (2024) – (2023)	Mittel	0,35	0,37	0,19	0,25	0,23	0,42	0,36	0,02	0,18	0,17	0,04	0,00	0,25	0,21
Abweichung gegenüber 30-jährigen Monatsmitteln (2024) – (Ø 1995 bis 2024)	Mittel	0,26	0,21	0,09	0,14	0,10	0,18	0,18	0,06	0,09	0,09	0,07	0,15	0,13	0,13

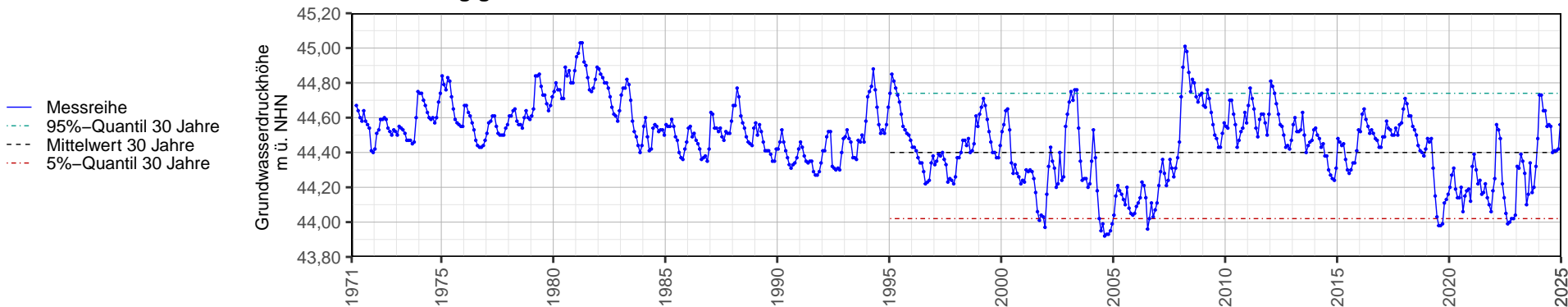
Messstelle: NHW6/3.2
Baujahr: 1971

R: 557039 H: 5899132
MPH: 45.92 m ü. NHN

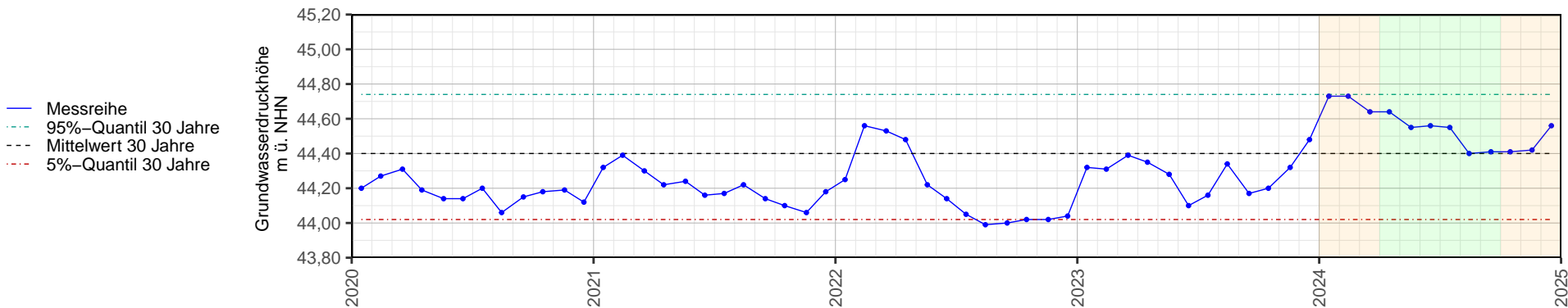
FOK: -25.9 m ü. NHN
FUK: -30.5 m ü. NHN

Grundwasserleiter:
Unterer Hauptaquifer

Darstellung gesamte Messreihe



Ausschnitt letzte 5 Jahre



Zeitraum	Parameter	Jan	Feb	Mrz	Apr	Mai	Jun	Jul	Aug	Sep	Okt	Nov	Dez	Ø Apr – Sep	Ø Jahr
Berichtsjahr (2024)	Max	44,84	44,84	44,70	44,69	44,66	44,64	44,68	44,48	44,51	44,49	44,51	44,65	44,61	44,64
	Mittel	44,73	44,73	44,64	44,64	44,55	44,56	44,55	44,40	44,41	44,41	44,42	44,56	44,52	44,55
	Min	44,63	44,64	44,60	44,58	44,47	44,49	44,45	44,36	44,35	44,36	44,36	44,44	44,45	44,48
Abweichung gegenüber Vorjahr (2024) – (2023)	Mittel	0,41	0,42	0,25	0,29	0,27	0,46	0,39	0,06	0,24	0,21	0,10	0,08	0,29	0,26
Abweichung gegenüber 30-jährigen Monatsmitteln (2024) – (Ø 1995 bis 2024)	Mittel	0,27	0,22	0,12	0,15	0,12	0,19	0,21	0,08	0,11	0,11	0,09	0,19	0,15	0,15

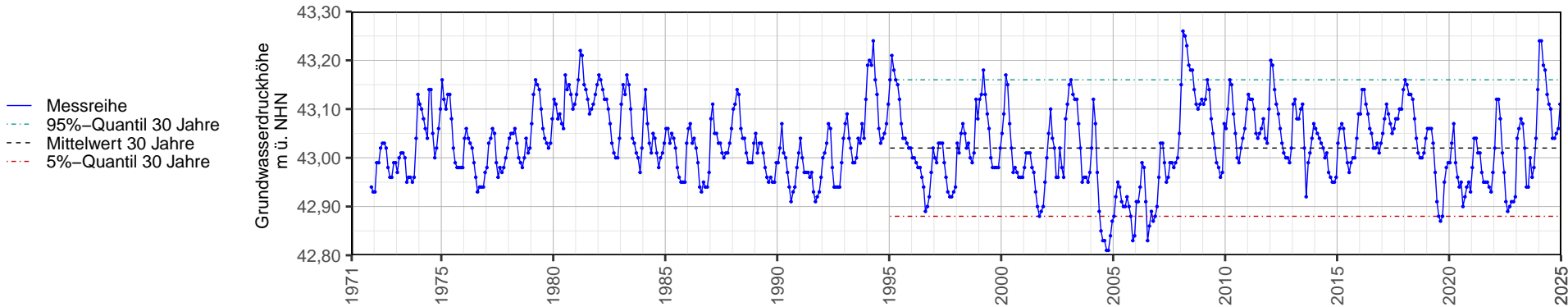
Messstelle: NHW6/4.1
Baujahr: 1971

R: 557361 H: 5898482
MPH: 46.79 m ü. NHN

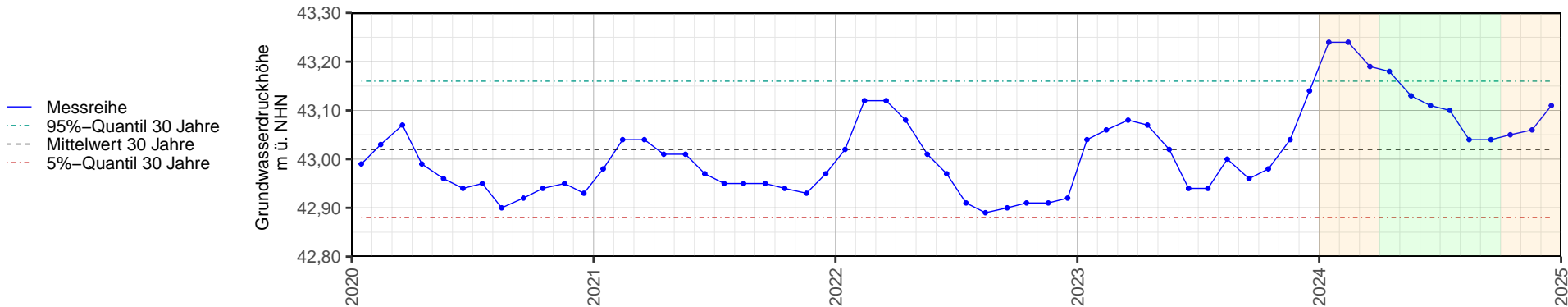
FOK: 33.1 m ü. NHN
FUK: 29.7 m ü. NHN

Grundwasserleiter:
Quartär

Darstellung gesamte Messreihe



Ausschnitt letzte 5 Jahre



Zeitraum	Parameter	Jan	Feb	Mrz	Apr	Mai	Jun	Jul	Aug	Sep	Okt	Nov	Dez	Ø Apr – Sep	Ø Jahr
Berichtsjahr (2024)	Max	43,27	43,27	43,23	43,20	43,16	43,12	43,15	43,06	43,05	43,06	43,09	43,12	43,12	43,15
	Mittel	43,24	43,24	43,19	43,18	43,13	43,11	43,10	43,04	43,04	43,05	43,06	43,11	43,10	43,12
	Min	43,20	43,20	43,17	43,16	43,10	43,09	43,06	43,02	43,02	43,04	43,04	43,08	43,08	43,10
Abweichung gegenüber Vorjahr (2024) – (2023)	Mittel	0,20	0,18	0,11	0,11	0,11	0,17	0,16	0,04	0,08	0,07	0,02	–0,03	0,11	0,10
Abweichung gegenüber 30-jährigen Monatsmitteln (2024) – (Ø 1995 bis 2024)	Mittel	0,18	0,15	0,10	0,11	0,09	0,10	0,11	0,07	0,07	0,08	0,07	0,09	0,09	0,10

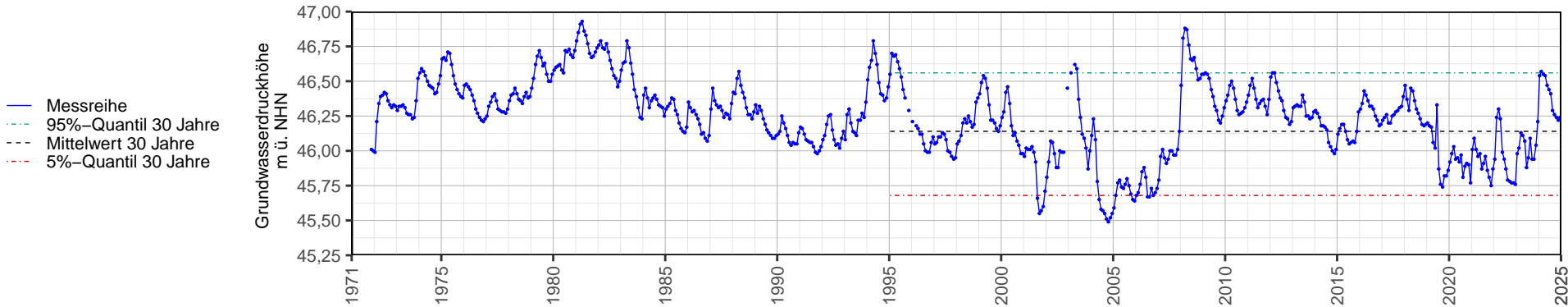
Messstelle: NHW6/4.2
Baujahr: 1971

R: 557360 H: 5898485
MPH: 46.95 m ü. NHN

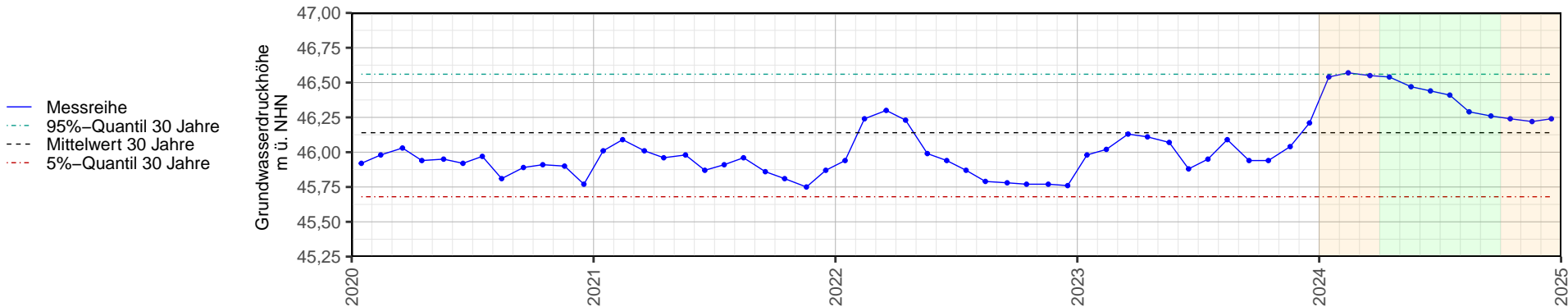
FOK: -3.7 m ü. NHN
FUK: -8.3 m ü. NHN

Grundwasserleiter:
Unterer Hauptaquifer

Darstellung gesamte Messreihe



Ausschnitt letzte 5 Jahre



Zeitraum	Parameter	Jan	Feb	Mrz	Apr	Mai	Jun	Jul	Aug	Sep	Okt	Nov	Dez	Ø Apr – Sep	Ø Jahr
Berichtsjahr (2024)	Max	46,64	46,67	46,59	46,59	46,57	46,52	46,54	46,35	46,36	46,33	46,32	46,26	46,49	46,48
	Mittel	46,54	46,57	46,55	46,54	46,47	46,44	46,41	46,29	46,26	46,24	46,22	46,24	46,40	46,40
	Min	46,47	46,34	46,52	46,49	46,40	46,37	46,32	46,22	46,19	46,18	46,17	46,23	46,33	46,33
Abweichung gegenüber Vorjahr (2024) – (2023)	Mittel	0,56	0,55	0,42	0,43	0,40	0,56	0,46	0,20	0,32	0,30	0,18	0,03	0,39	0,37
Abweichung gegenüber 30-jährigen Monatsmitteln (2024) – (Ø 1995 bis 2024)	Mittel	0,37	0,32	0,29	0,29	0,26	0,28	0,29	0,20	0,20	0,21	0,18	0,15	0,25	0,26

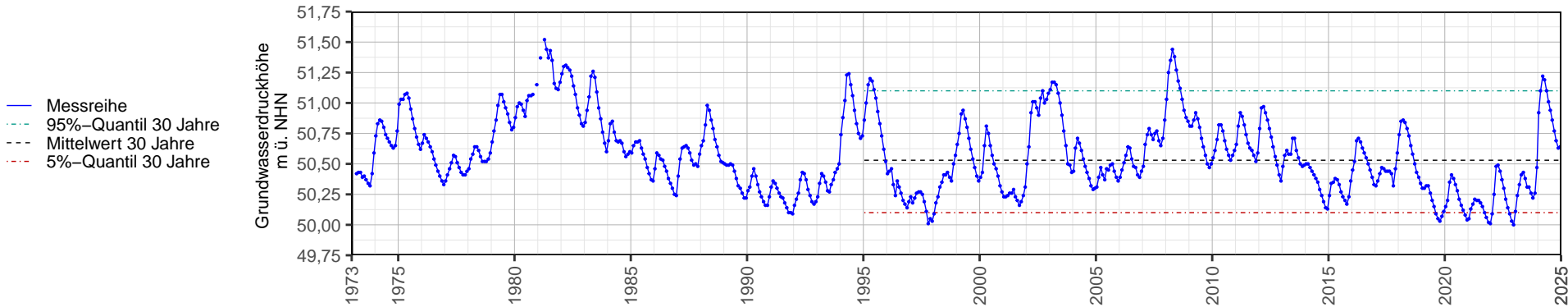
Messstelle: NHW6/5.1
Baujahr: 1973

R: 557396 H: 5897050
MPH: 55.88 m ü. NHN

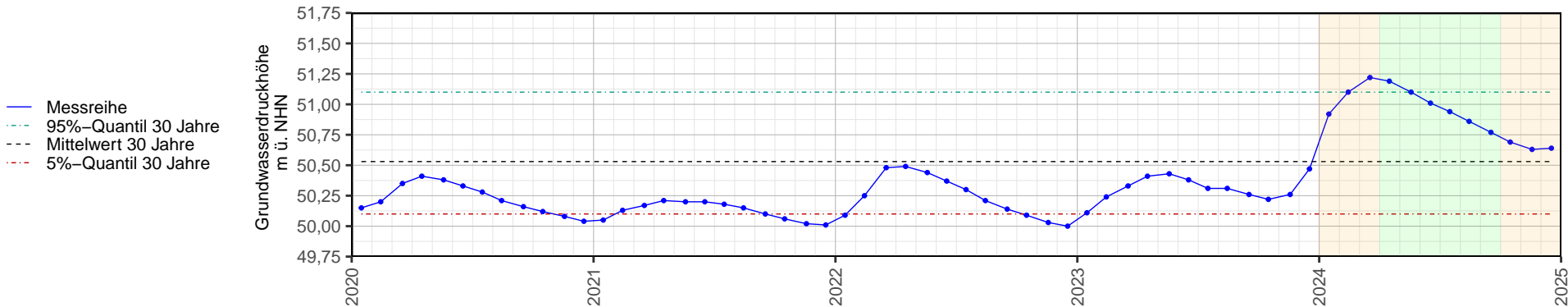
FOK: 12.5 m ü. NHN
FUK: 7.9 m ü. NHN

Grundwasserleiter:
Oberer Hauptaquifer

Darstellung gesamte Messreihe



Ausschnitt letzte 5 Jahre



Zeitraum	Parameter	Jan	Feb	Mrz	Apr	Mai	Jun	Jul	Aug	Sep	Okt	Nov	Dez	Ø Apr – Sep	Ø Jahr
Berichtsjahr (2024)	Max	51,00	51,21	51,24	51,21	51,16	51,05	50,98	50,90	50,81	50,73	50,66	50,67	51,02	50,97
	Mittel	50,92	51,10	51,22	51,19	51,10	51,01	50,94	50,86	50,77	50,69	50,63	50,64	50,98	50,92
	Min	50,76	51,01	51,20	51,15	51,05	50,96	50,91	50,81	50,72	50,66	50,60	50,61	50,93	50,87
Abweichung gegenüber Vorjahr (2024) – (2023)	Mittel	0,81	0,86	0,89	0,78	0,67	0,63	0,63	0,55	0,51	0,47	0,37	0,17	0,63	0,61
Abweichung gegenüber 30-jährigen Monatsmitteln (2024) – (Ø 1995 bis 2024)	Mittel	0,44	0,54	0,57	0,52	0,46	0,40	0,38	0,35	0,31	0,29	0,24	0,24	0,41	0,39

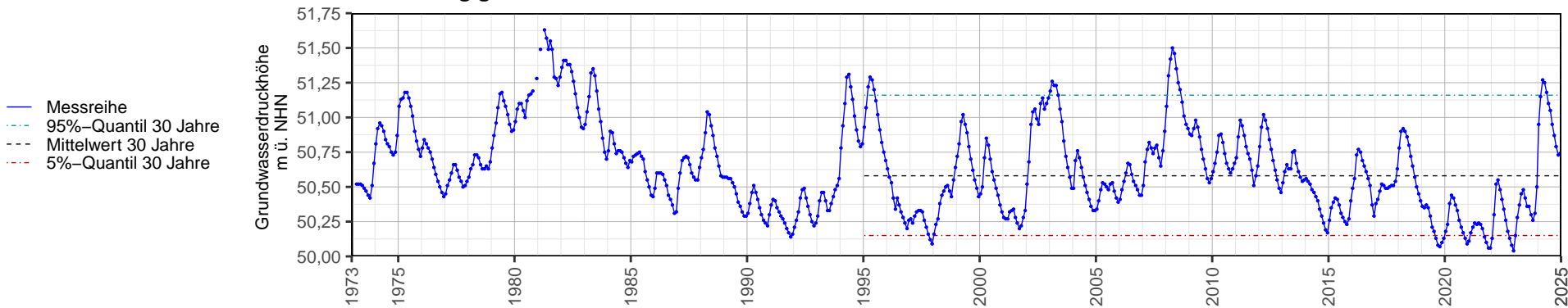
Messstelle: NHW6/5.2
Baujahr: 1973

R: 557396 H: 5897050
MPH: 55.63 m ü. NHN

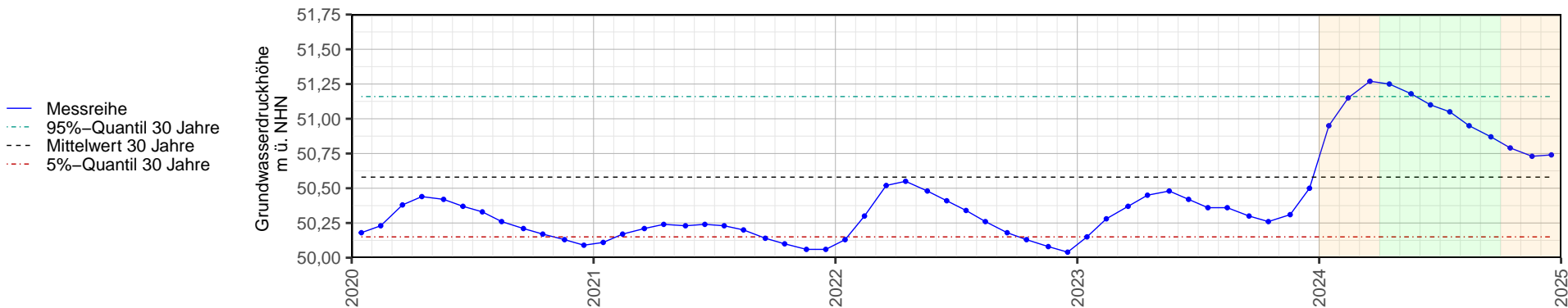
FOK: -6.4 m ü. NHN
FUK: -11 m ü. NHN

Grundwasserleiter:
Unterer Hauptaquifer

Darstellung gesamte Messreihe



Ausschnitt letzte 5 Jahre



Zeitraum	Parameter	Jan	Feb	Mrz	Apr	Mai	Jun	Jul	Aug	Sep	Okt	Nov	Dez	Ø Apr – Sep	Ø Jahr
Berichtsjahr (2024)	Max	51,04	51,25	51,28	51,27	51,23	51,13	51,09	51,00	50,91	50,83	50,76	50,77	51,11	51,05
	Mittel	50,95	51,15	51,27	51,25	51,18	51,10	51,05	50,95	50,87	50,79	50,73	50,74	51,07	51,00
	Min	50,78	51,05	51,26	51,22	51,13	51,06	51,00	50,90	50,82	50,75	50,70	50,70	51,02	50,95
Abweichung gegenüber Vorjahr (2024) – (2023)	Mittel	0,80	0,87	0,90	0,80	0,70	0,68	0,69	0,59	0,57	0,53	0,42	0,24	0,68	0,65
Abweichung gegenüber 30-jährigen Monatsmitteln (2024) – (Ø 1995 bis 2024)	Mittel	0,42	0,54	0,57	0,52	0,48	0,44	0,44	0,38	0,36	0,33	0,29	0,28	0,44	0,42

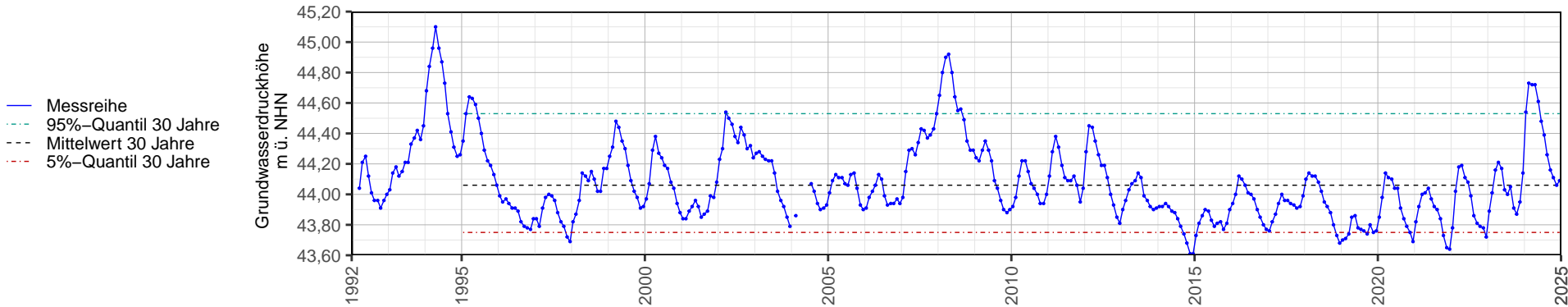
Messstelle: NHW9/2.1
Baujahr: 1992

R: 558977 H: 5899866
MPH: NA m ü. NHN

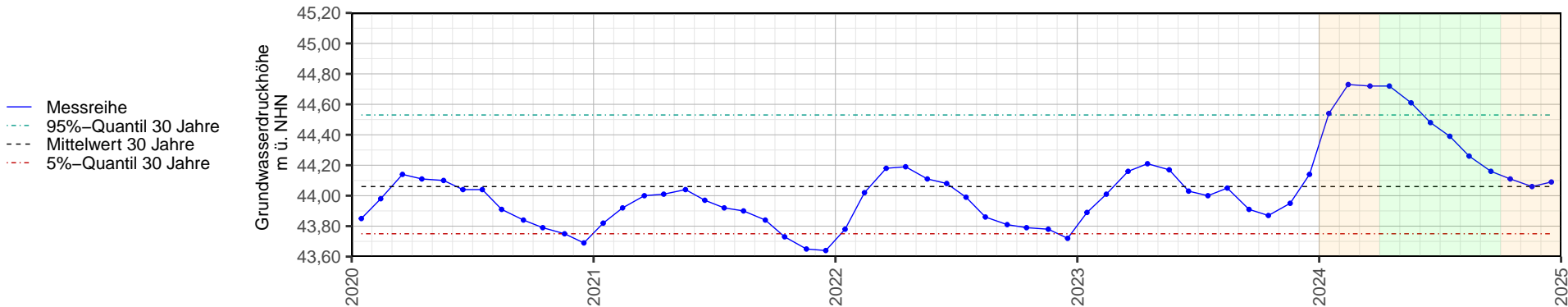
FOK: 17.75 m ü. NHN
FUK: 15.75 m ü. NHN

Grundwasserleiter:
Oberer Hauptaquifer

Darstellung gesamte Messreihe



Ausschnitt letzte 5 Jahre



Zeitraum	Parameter	Jan	Feb	Mrz	Apr	Mai	Jun	Jul	Aug	Sep	Okt	Nov	Dez	Ø Apr – Sep	Ø Jahr
Berichtsjahr (2024)	Max	44,61	44,80	44,79	44,76	44,69	44,56	44,50	44,32	44,20	44,15	44,12	44,15	44,51	44,47
	Mittel	44,54	44,73	44,72	44,72	44,61	44,48	44,39	44,26	44,16	44,11	44,06	44,09	44,44	44,41
	Min	44,40	44,61	44,67	44,65	44,54	44,41	44,34	44,19	44,11	44,07	44,02	44,03	44,37	44,34
Abweichung gegenüber Vorjahr (2024) – (2023)	Mittel	0,65	0,72	0,56	0,51	0,44	0,45	0,39	0,21	0,25	0,24	0,11	–0,05	0,38	0,38
Abweichung gegenüber 30-jährigen Monatsmitteln (2024) – (Ø 1995 bis 2024)	Mittel	0,52	0,64	0,53	0,52	0,44	0,36	0,31	0,22	0,17	0,16	0,14	0,16	0,34	0,35

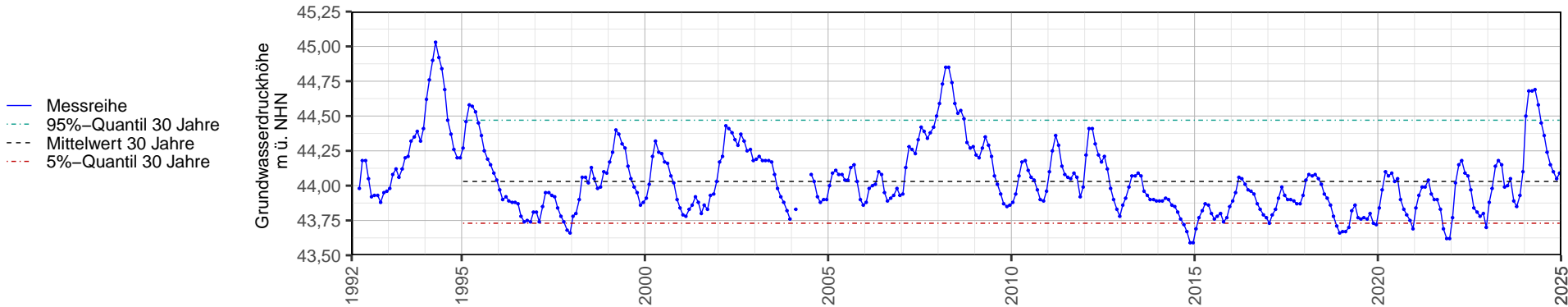
Messstelle: NHW9/2.2
Baujahr: 1992

R: 558974 H: 5899869
MPH: 46.59 m ü. NHN

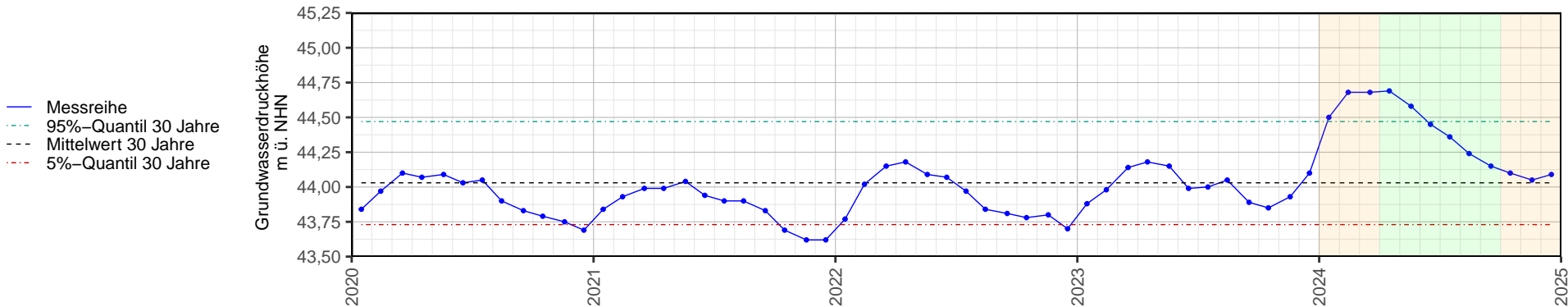
FOK: -26.22 m ü. NHN
FUK: -31.22 m ü. NHN

Grundwasserleiter:
Unterer Hauptaquifer

Darstellung gesamte Messreihe



Ausschnitt letzte 5 Jahre



Zeitraum	Parameter	Jan	Feb	Mrz	Apr	Mai	Jun	Jul	Aug	Sep	Okt	Nov	Dez	Ø Apr – Sep	Ø Jahr
Berichtsjahr (2024)	Max	44,57	44,75	44,74	44,74	44,68	44,55	44,50	44,31	44,21	44,17	44,14	44,16	44,50	44,46
	Mittel	44,50	44,68	44,68	44,69	44,58	44,45	44,36	44,24	44,15	44,10	44,05	44,09	44,41	44,38
	Min	44,35	44,58	44,61	44,61	44,49	44,37	44,29	44,15	44,09	44,04	44,00	44,00	44,33	44,30
Abweichung gegenüber Vorjahr (2024) – (2023)	Mittel	0,62	0,70	0,54	0,51	0,43	0,46	0,36	0,19	0,26	0,25	0,12	-0,01	0,37	0,37
Abweichung gegenüber 30-jährigen Monatsmitteln (2024) – (Ø 1995 bis 2024)	Mittel	0,52	0,63	0,54	0,53	0,44	0,36	0,30	0,22	0,19	0,18	0,15	0,19	0,34	0,35

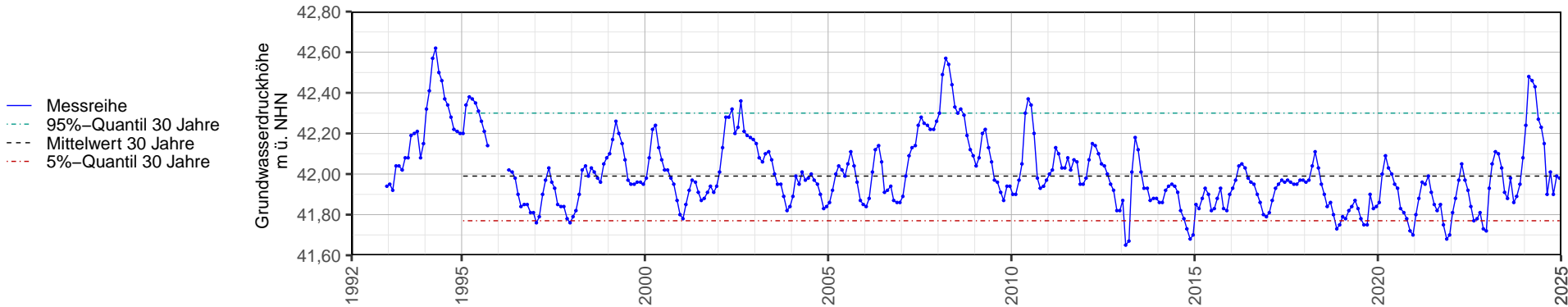
Messstelle: NHW9/3.1
Baujahr: 1992

R: 559026 H: 5900609
MPH: 41.95 m ü. NHN

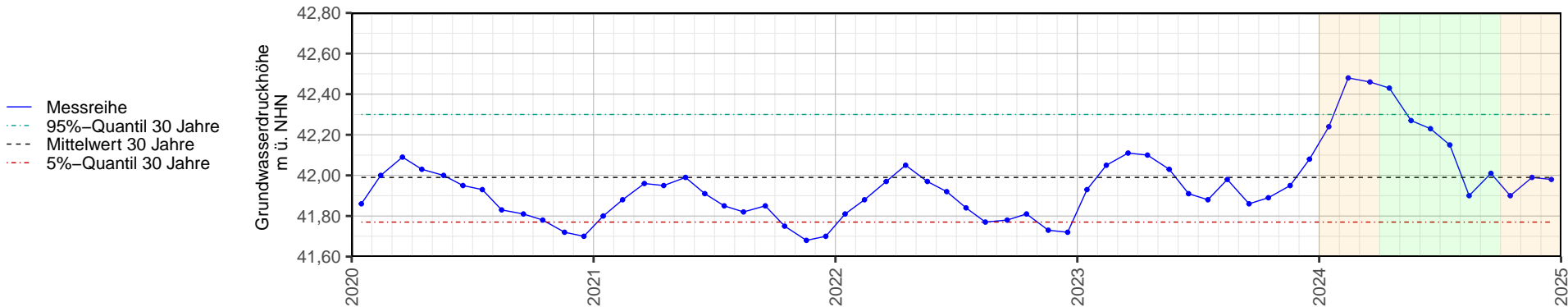
FOK: 16.1 m ü. NHN
FUK: 14.1 m ü. NHN

Grundwasserleiter:
Oberer Hauptaquifer

Darstellung gesamte Messreihe



Ausschnitt letzte 5 Jahre



Zeitraum	Parameter	Jan	Feb	Mrz	Apr	Mai	Jun	Jul	Aug	Sep	Okt	Nov	Dez	Ø Apr – Sep	Ø Jahr
Berichtsjahr (2024)	Max	42,32	42,65	42,58	42,65	42,32	42,32	42,41	41,98	42,19	41,96	42,04	42,01	42,31	42,29
	Mittel	42,24	42,48	42,46	42,43	42,27	42,23	42,15	41,90	42,01	41,90	41,99	41,98	42,16	42,17
	Min	42,18	42,28	42,35	42,15	42,22	42,16	41,86	41,81	41,84	41,82	41,96	41,96	42,01	42,05
Abweichung gegenüber Vorjahr (2024) – (2023)	Mittel	0,31	0,43	0,35	0,33	0,24	0,32	0,27	–0,08	0,15	0,01	0,04	–0,10	0,20	0,19
Abweichung gegenüber 30-jährigen Monatsmitteln (2024) – (Ø 1995 bis 2024)	Mittel	0,30	0,49	0,40	0,33	0,18	0,19	0,14	–0,08	0,06	–0,02	0,10	0,09	0,13	0,18

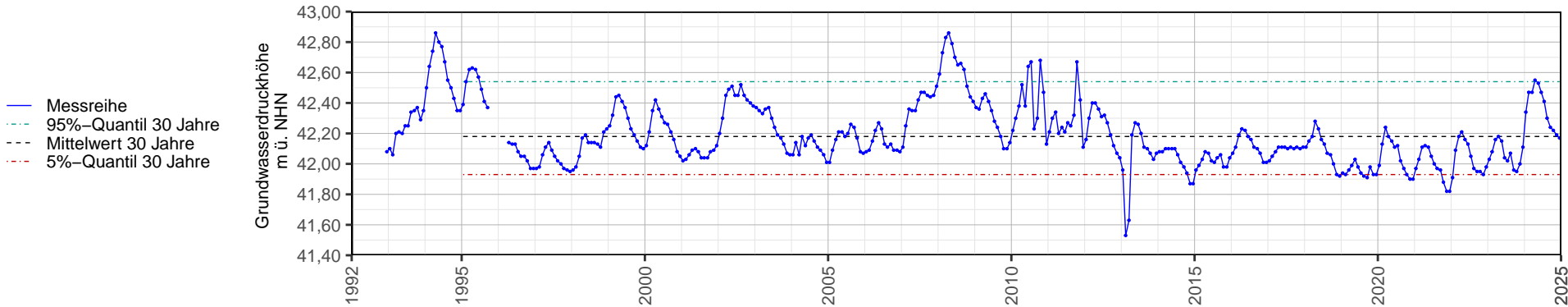
Messstelle: NHW9/3.3
Baujahr: 1992

R: 559026 H: 5900609
MPH: 42.1 m ü. NHN

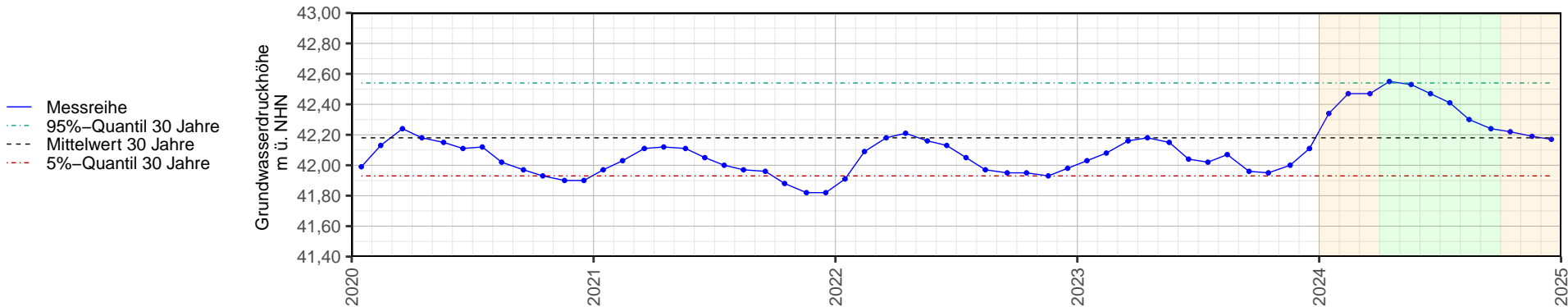
FOK: -60.9 m ü. NHN
FUK: -65.9 m ü. NHN

Grundwasserleiter:
Unterer Hauptaquifer

Darstellung gesamte Messreihe



Ausschnitt letzte 5 Jahre



Zeitraum	Parameter	Jan	Feb	Mrz	Apr	Mai	Jun	Jul	Aug	Sep	Okt	Nov	Dez	Ø Apr – Sep	Ø Jahr
Berichtsjahr (2024)	Max	42,39	42,63	42,50	42,61	42,58	42,53	42,49	42,34	42,27	42,25	42,23	42,20	42,47	42,42
	Mittel	42,34	42,47	42,47	42,55	42,53	42,47	42,41	42,30	42,24	42,22	42,19	42,17	42,42	42,36
	Min	42,26	42,35	42,45	42,50	42,49	42,42	42,36	42,24	42,20	42,20	42,15	42,14	42,37	42,31
Abweichung gegenüber Vorjahr (2024) – (2023)	Mittel	0,31	0,39	0,31	0,37	0,38	0,43	0,39	0,23	0,28	0,27	0,19	0,06	0,35	0,30
Abweichung gegenüber 30-jährigen Monatsmitteln (2024) – (Ø 1995 bis 2024)	Mittel	0,22	0,30	0,24	0,27	0,26	0,23	0,20	0,13	0,09	0,08	0,09	0,09	0,20	0,18

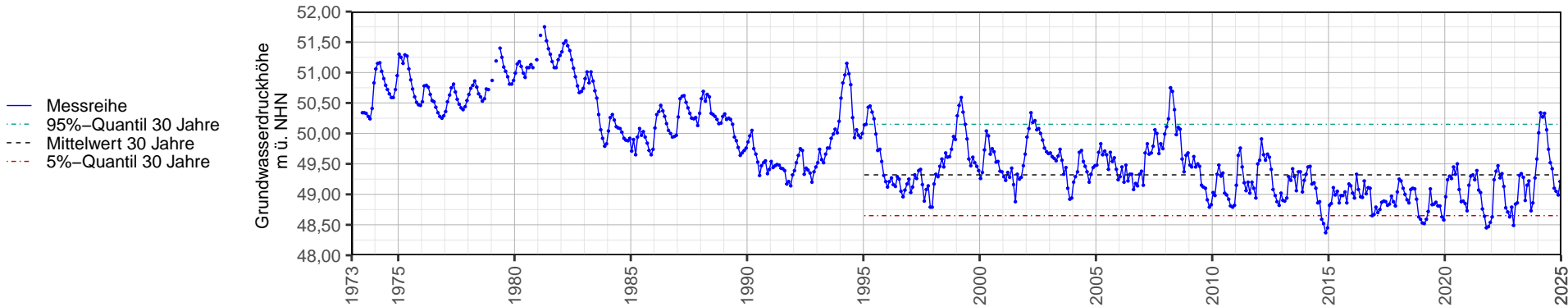
Messstelle: NHW10/1.1
Baujahr: 1973

R: 559495 H: 5898279
MPH: 54.36 m ü. NHN

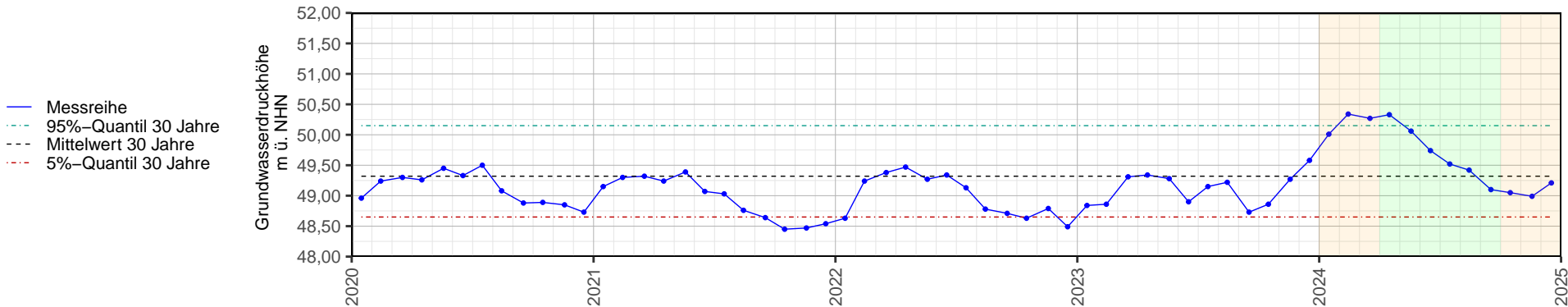
FOK: 45.8 m ü. NHN
FUK: 43.5 m ü. NHN

Grundwasserleiter:
Quartär

Darstellung gesamte Messreihe



Ausschnitt letzte 5 Jahre



Zeitraum	Parameter	Jan	Feb	Mrz	Apr	Mai	Jun	Jul	Aug	Sep	Okt	Nov	Dez	Ø Apr – Sep	Ø Jahr
Berichtsjahr (2024)	Max	50,27	50,49	50,47	50,51	50,34	50,09	49,96	49,62	49,44	49,33	49,26	49,47	49,99	49,94
	Mittel	50,01	50,34	50,27	50,33	50,06	49,74	49,52	49,42	49,10	49,05	48,99	49,21	49,70	49,67
	Min	49,70	50,11	50,02	49,99	49,77	49,51	49,28	49,14	48,97	48,85	48,84	48,87	49,44	49,42
Abweichung gegenüber Vorjahr (2024) – (2023)	Mittel	1,17	1,48	0,96	0,99	0,78	0,84	0,37	0,20	0,37	0,19	–0,28	–0,37	0,60	0,56
Abweichung gegenüber 30-jährigen Monatsmitteln (2024) – (Ø 1995 bis 2024)	Mittel	0,72	0,93	0,73	0,81	0,56	0,34	0,17	0,17	–0,08	–0,08	–0,10	0,06	0,33	0,35

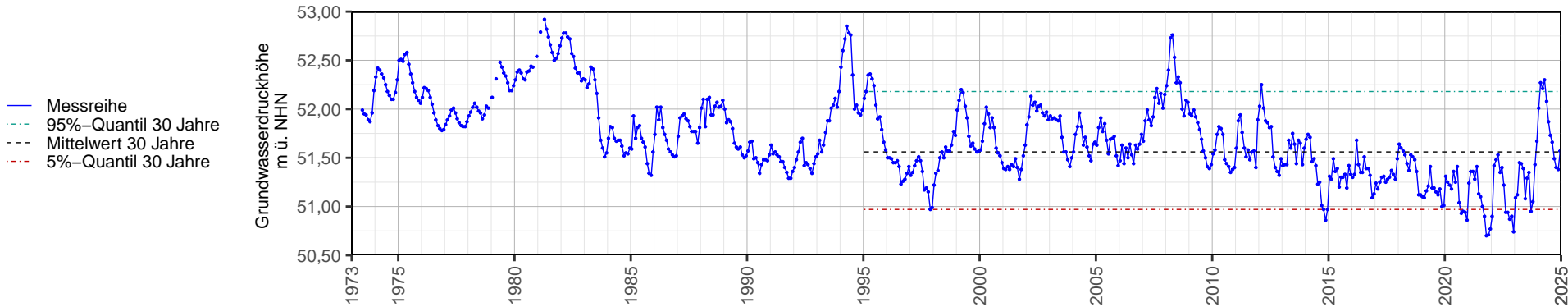
Messstelle: NHW10/1.2
Baujahr: 1973

R: 559495 H: 5898279
MPH: 54.09 m ü. NHN

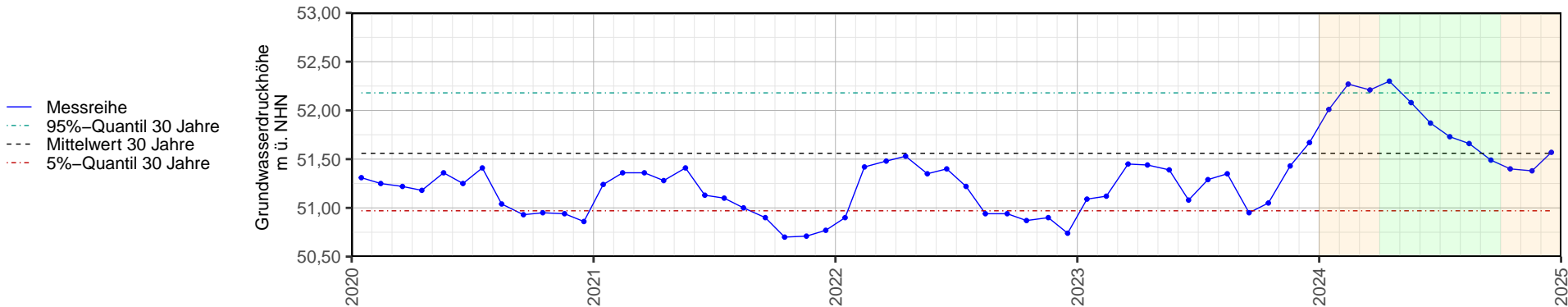
FOK: 15.6 m ü. NHN
FUK: 11 m ü. NHN

Grundwasserleiter:
Oberer Hauptaquifer

Darstellung gesamte Messreihe



Ausschnitt letzte 5 Jahre



Zeitraum	Parameter	Jan	Feb	Mrz	Apr	Mai	Jun	Jul	Aug	Sep	Okt	Nov	Dez	Ø Apr – Sep	Ø Jahr
Berichtsjahr (2024)	Max	52,18	52,35	52,40	52,43	52,27	52,13	52,06	51,83	51,74	51,58	51,62	51,78	52,08	52,03
	Mittel	52,01	52,27	52,21	52,30	52,08	51,87	51,73	51,66	51,49	51,40	51,38	51,57	51,85	51,83
	Min	51,75	52,10	52,04	52,14	51,86	51,69	51,57	51,50	51,36	51,27	51,25	51,31	51,69	51,65
Abweichung gegenüber Vorjahr (2024) – (2023)	Mittel	0,92	1,15	0,76	0,86	0,69	0,79	0,44	0,31	0,54	0,35	–0,05	–0,10	0,60	0,55
Abweichung gegenüber 30-jährigen Monatsmitteln (2024) – (Ø 1995 bis 2024)	Mittel	0,45	0,62	0,49	0,59	0,40	0,27	0,15	0,17	0,04	–0,01	–0,01	0,13	0,26	0,27

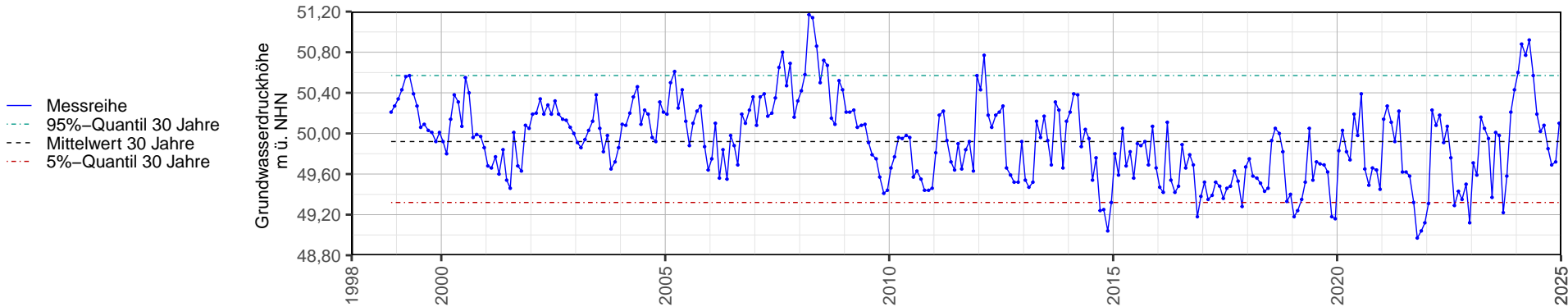
Messstelle: NHW10/1.4
Baujahr: 1998

R: 559495 H: 5898279
MPH: 54.42 m ü. NHN

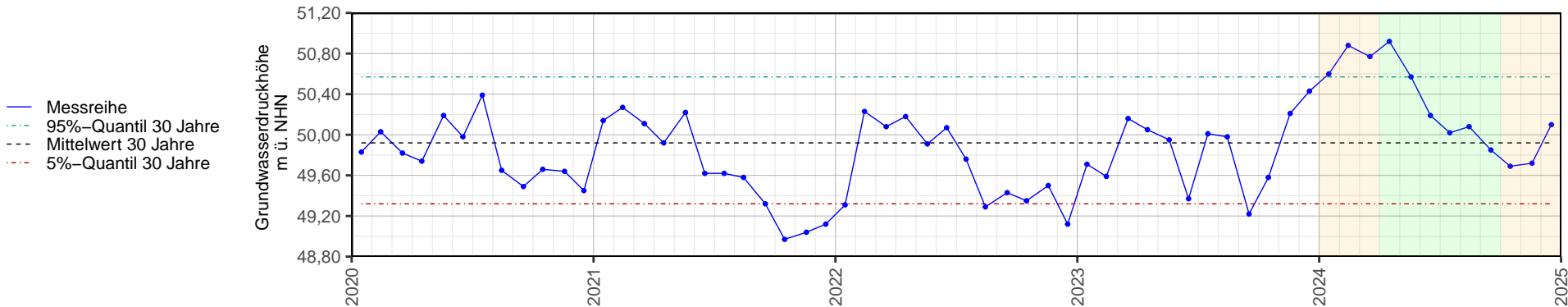
FOK: -8.2 m ü. NHN
FUK: -10.2 m ü. NHN

Grundwasserleiter:
Unterer Hauptaquifer

Darstellung gesamte Messreihe



Ausschnitt letzte 5 Jahre



Zeitraum	Parameter	Jan	Feb	Mrz	Apr	Mai	Jun	Jul	Aug	Sep	Okt	Nov	Dez	Ø Apr – Sep	Ø Jahr
Berichtsjahr (2024)	Max	50,95	51,11	51,17	51,18	51,06	50,88	50,83	50,58	50,54	50,38	50,33	50,54	50,84	50,80
	Mittel	50,60	50,88	50,77	50,92	50,57	50,19	50,02	50,08	49,85	49,69	49,72	50,10	50,27	50,28
	Min	49,88	50,27	50,22	50,52	50,01	49,81	49,72	49,63	49,52	49,42	49,41	49,46	49,87	49,82
Abweichung gegenüber Vorjahr (2024) – (2023)	Mittel	0,89	1,29	0,61	0,87	0,62	0,82	0,01	0,10	0,63	0,11	-0,49	-0,33	0,51	0,43
Abweichung gegenüber 27-jährigen Monatsmitteln (2024) – (Ø 1998 bis 2024)	Mittel	0,69	0,86	0,67	0,88	0,51	0,26	0,03	0,18	0,03	-0,08	-0,02	0,27	0,31	0,36

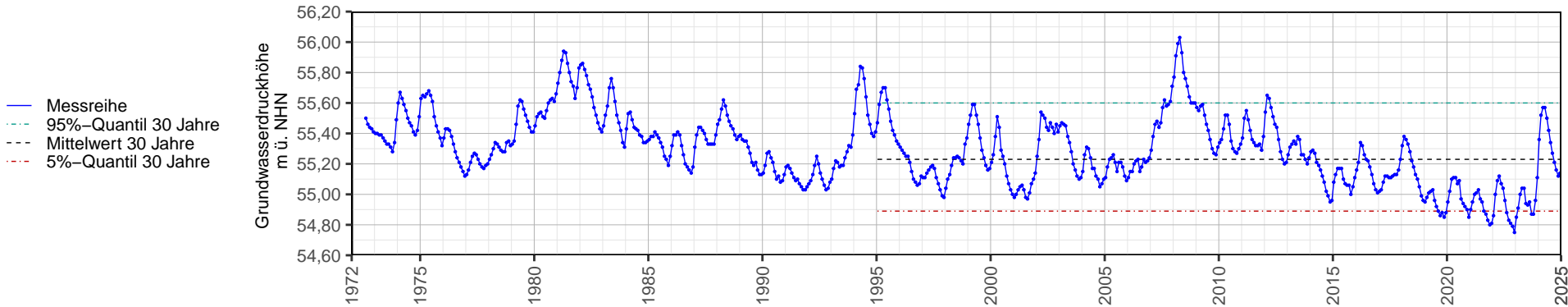
Messstelle: NHW12/1.1
Baujahr: 1972

R: 560989 H: 5898851
MPH: 59.95 m ü. NHN

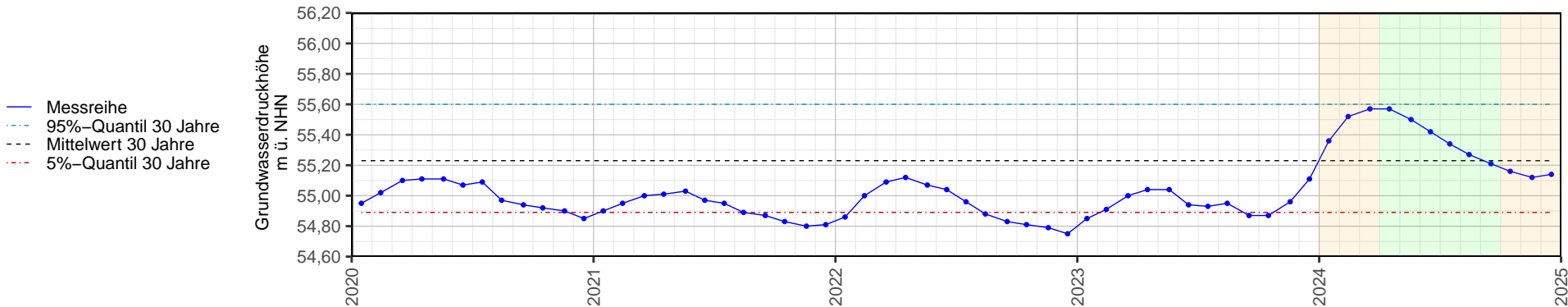
FOK: 22.9 m ü. NHN
FUK: 18.3 m ü. NHN

Grundwasserleiter:
Oberer Hauptaquifer

Darstellung gesamte Messreihe



Ausschnitt letzte 5 Jahre



Zeitraum	Parameter	Jan	Feb	Mrz	Apr	Mai	Jun	Jul	Aug	Sep	Okt	Nov	Dez	Ø Apr – Sep	Ø Jahr
Berichtsjahr (2024)	Max	55,44	55,58	55,60	55,59	55,55	55,46	55,39	55,31	55,23	55,21	55,16	55,17	55,42	55,39
	Mittel	55,36	55,52	55,57	55,57	55,50	55,42	55,34	55,27	55,21	55,16	55,12	55,14	55,39	55,35
	Min	55,26	55,44	55,55	55,53	55,46	55,37	55,30	55,23	55,18	55,12	55,10	55,10	55,34	55,30
Abweichung gegenüber Vorjahr (2024) – (2023)	Mittel	0,51	0,61	0,57	0,53	0,46	0,48	0,41	0,32	0,34	0,29	0,16	0,03	0,43	0,39
Abweichung gegenüber 30-jährigen Monatsmitteln (2024) – (Ø 1995 bis 2024)	Mittel	0,14	0,24	0,24	0,23	0,18	0,15	0,11	0,07	0,04	0,02	–0,02	–0,02	0,14	0,12

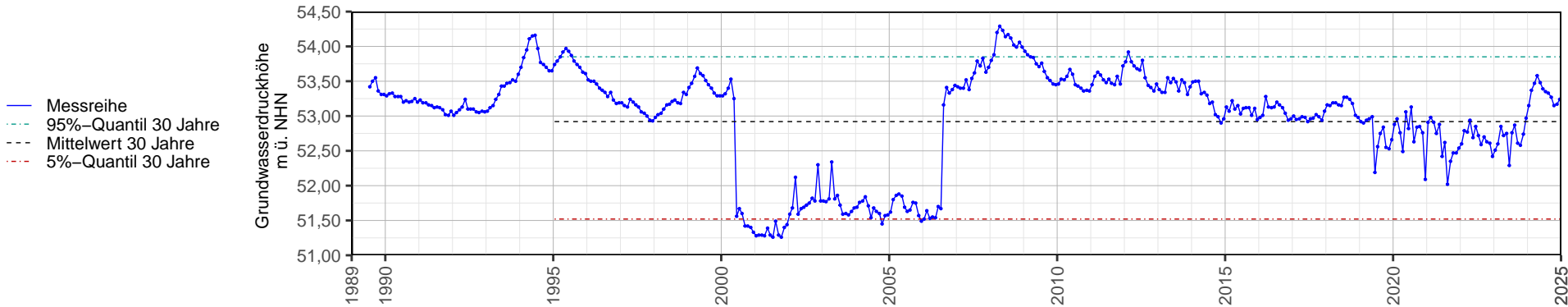
Messstelle: NHW12/1.2A
Baujahr: 1989

R: 560989 H: 5898851
MPH: 59.99 m ü. NHN

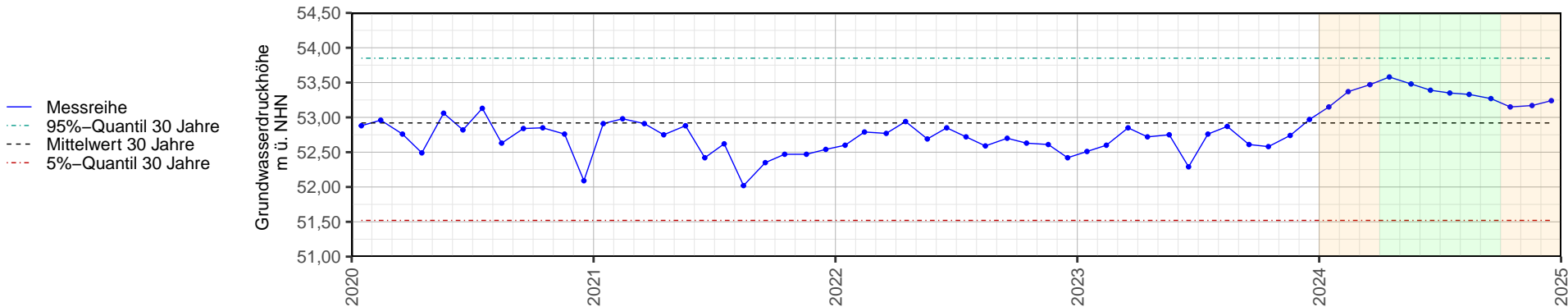
FOK: -10.9 m ü. NHN
FUK: -15.9 m ü. NHN

Grundwasserleiter:
Unterer Hauptaquifer

Darstellung gesamte Messreihe



Ausschnitt letzte 5 Jahre



Zeitraum	Parameter	Jan	Feb	Mrz	Apr	Mai	Jun	Jul	Aug	Sep	Okt	Nov	Dez	Ø Apr – Sep	Ø Jahr
Berichtsjahr (2024)	Max	53,29	53,44	53,65	53,64	53,59	53,56	53,53	53,48	53,46	53,29	53,33	53,36	53,54	53,47
	Mittel	53,15	53,37	53,47	53,58	53,48	53,39	53,35	53,33	53,27	53,15	53,17	53,24	53,40	53,33
	Min	52,99	53,27	53,30	53,49	53,35	53,29	53,26	53,16	53,16	53,09	53,08	53,09	53,28	53,21
Abweichung gegenüber Vorjahr (2024) – (2023)	Mittel	0,64	0,77	0,62	0,86	0,73	1,10	0,59	0,46	0,66	0,57	0,43	0,27	0,73	0,64
Abweichung gegenüber 30-jährigen Monatsmitteln (2024) – (Ø 1995 bis 2024)	Mittel	0,23	0,40	0,45	0,56	0,48	0,53	0,45	0,43	0,38	0,30	0,32	0,41	0,47	0,41

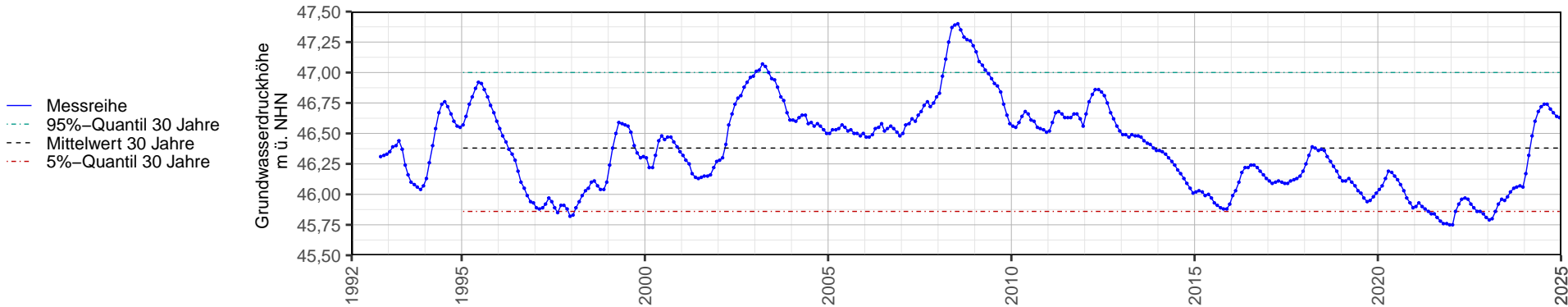
Messstelle: NHW14/1.1
Baujahr: 1992

R: 555607 H: 5900507
MPH: 66.74 m ü. NHN

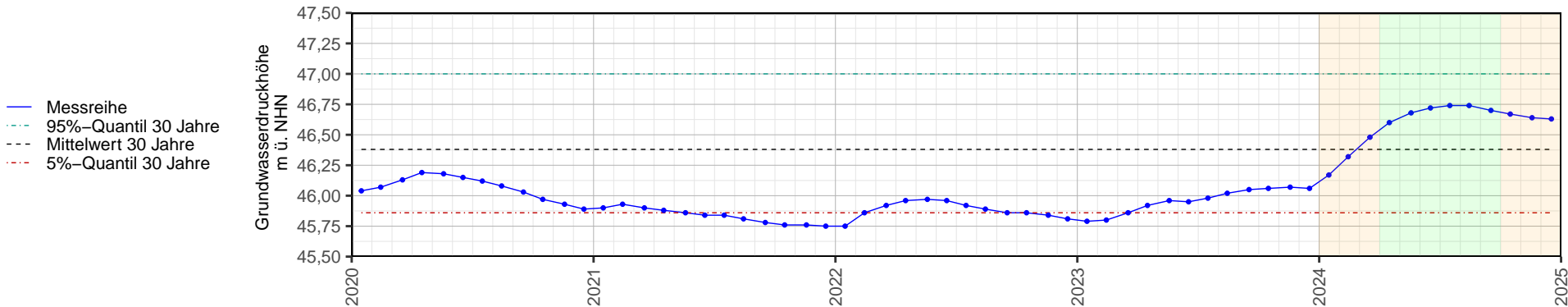
FOK: 17.9 m ü. NHN
FUK: 15.9 m ü. NHN

Grundwasserleiter:
Oberer Hauptaquifer

Darstellung gesamte Messreihe



Ausschnitt letzte 5 Jahre



Zeitraum	Parameter	Jan	Feb	Mrz	Apr	Mai	Jun	Jul	Aug	Sep	Okt	Nov	Dez	Ø Apr – Sep	Ø Jahr
Berichtsjahr (2024)	Max	46,25	46,41	46,54	46,65	46,71	46,73	46,76	46,76	46,71	46,70	46,67	46,66	46,72	46,63
	Mittel	46,17	46,32	46,48	46,60	46,68	46,72	46,74	46,74	46,70	46,67	46,64	46,63	46,70	46,59
	Min	46,09	46,25	46,41	46,54	46,65	46,70	46,72	46,70	46,66	46,64	46,60	46,60	46,66	46,55
Abweichung gegenüber Vorjahr (2024) – (2023)	Mittel	0,38	0,52	0,62	0,68	0,72	0,77	0,76	0,72	0,65	0,61	0,57	0,57	0,72	0,63
Abweichung gegenüber 30-jährigen Monatsmitteln (2024) – (Ø 1995 bis 2024)	Mittel	–0,16	–0,03	0,09	0,18	0,24	0,29	0,32	0,34	0,32	0,32	0,31	0,31	0,29	0,21

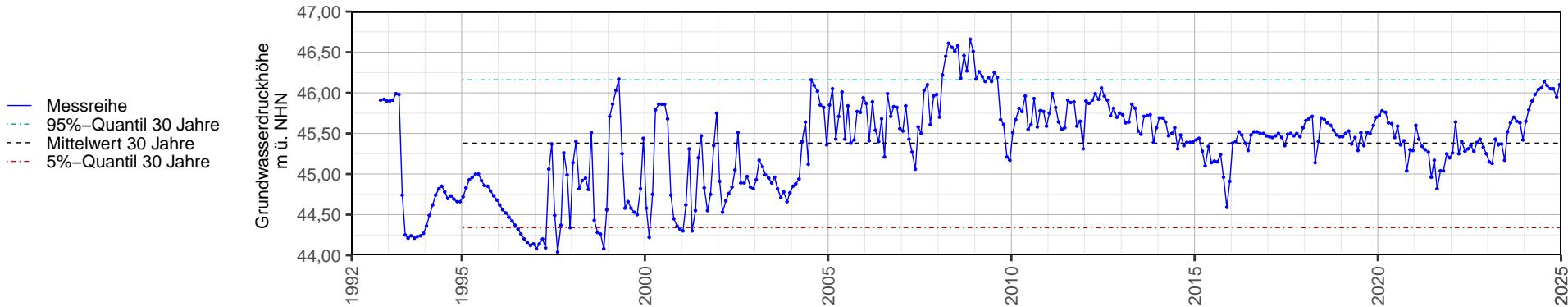
Messstelle: NHW14/1.2
Baujahr: 1992

R: 555607 H: 5900507
MPH: 66.63 m ü. NHN

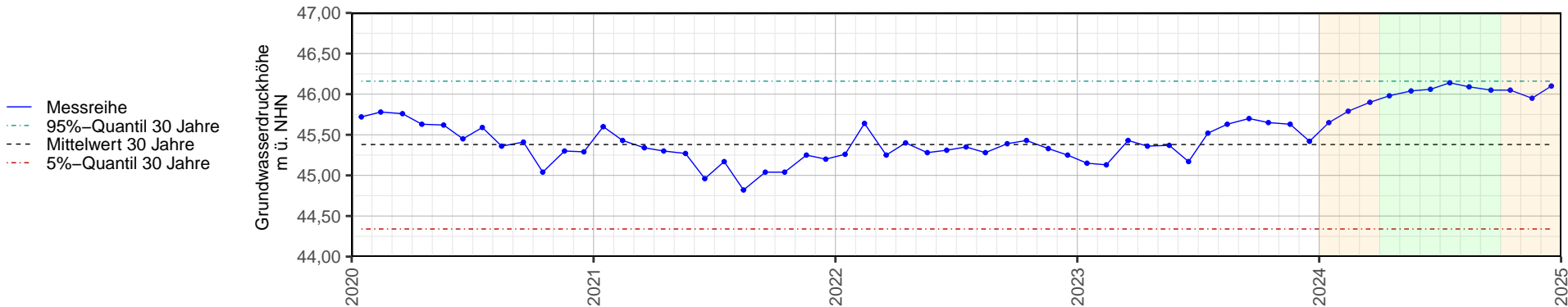
FOK: -16.1 m ü. NHN
FUK: -21.1 m ü. NHN

Grundwasserleiter:
Unterer Hauptaquifer

Darstellung gesamte Messreihe



Ausschnitt letzte 5 Jahre



Zeitraum	Parameter	Jan	Feb	Mrz	Apr	Mai	Jun	Jul	Aug	Sep	Okt	Nov	Dez	Ø Apr – Sep	Ø Jahr
Berichtsjahr (2024)	Max	45,79	45,87	46,00	46,03	46,26	46,13	46,34	46,27	46,22	46,25	46,15	46,25	46,21	46,13
	Mittel	45,65	45,79	45,90	45,98	46,04	46,06	46,14	46,09	46,05	46,05	45,95	46,10	46,06	45,98
	Min	45,30	45,55	45,85	45,93	45,36	46,00	46,01	45,95	45,93	45,90	45,88	45,92	45,86	45,80
Abweichung gegenüber Vorjahr (2024) – (2023)	Mittel	0,50	0,66	0,47	0,62	0,67	0,89	0,62	0,46	0,35	0,40	0,32	0,68	0,60	0,55
Abweichung gegenüber 30-jährigen Monatsmitteln (2024) – (Ø 1995 bis 2024)	Mittel	0,31	0,39	0,48	0,58	0,60	0,67	0,65	0,71	0,73	0,74	0,64	0,79	0,66	0,60

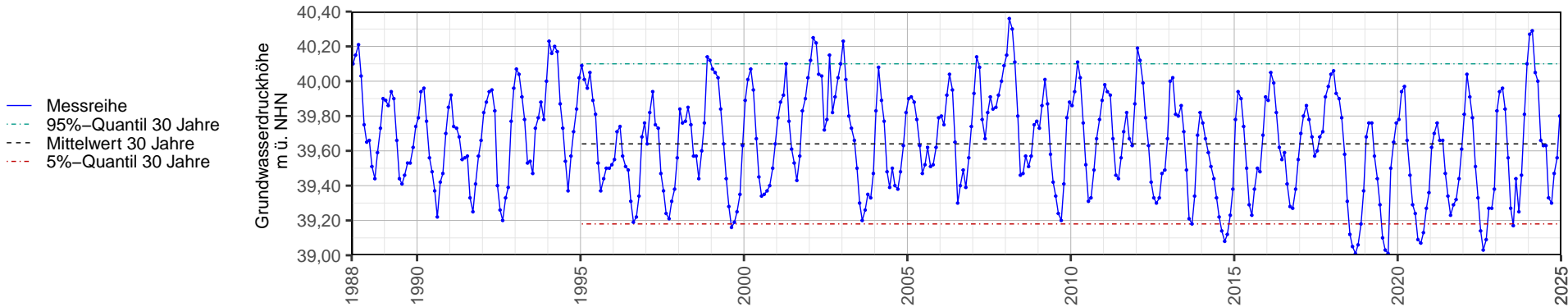
Messstelle: NHW14/2.1
Baujahr: 1987

R: 556866 H: 5900574
MPH: 41.66 m ü. NHN

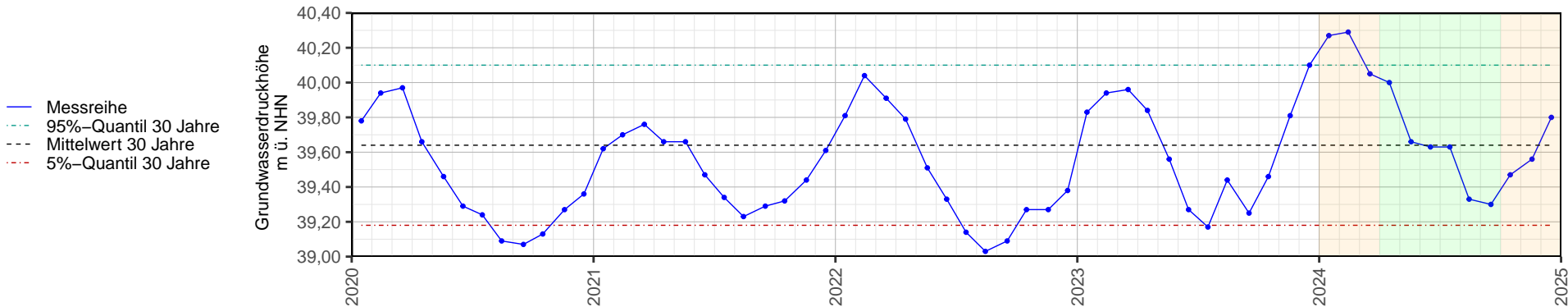
FOK: 34.9 m ü. NHN
FUK: 30.9 m ü. NHN

Grundwasserleiter:
Quartär

Darstellung gesamte Messreihe



Ausschnitt letzte 5 Jahre



Zeitraum	Parameter	Jan	Feb	Mrz	Apr	Mai	Jun	Jul	Aug	Sep	Okt	Nov	Dez	Ø Apr – Sep	Ø Jahr
Berichtsjahr (2024)	Max	40,45	40,41	40,17	40,18	39,84	39,84	39,95	39,39	39,39	39,57	39,79	39,89	39,76	39,91
	Mittel	40,27	40,29	40,05	40,00	39,66	39,63	39,63	39,33	39,30	39,47	39,56	39,80	39,59	39,75
	Min	40,16	40,15	39,97	39,86	39,54	39,52	39,40	39,26	39,22	39,34	39,44	39,74	39,47	39,63
Abweichung gegenüber Vorjahr (2024) – (2023)	Mittel	0,44	0,35	0,09	0,16	0,10	0,36	0,46	–0,11	0,05	0,01	–0,25	–0,30	0,17	0,11
Abweichung gegenüber 30-jährigen Monatsmitteln (2024) – (Ø 1995 bis 2024)	Mittel	0,38	0,33	0,12	0,18	0,01	0,14	0,23	–0,04	–0,07	0,00	–0,05	0,05	0,07	0,11

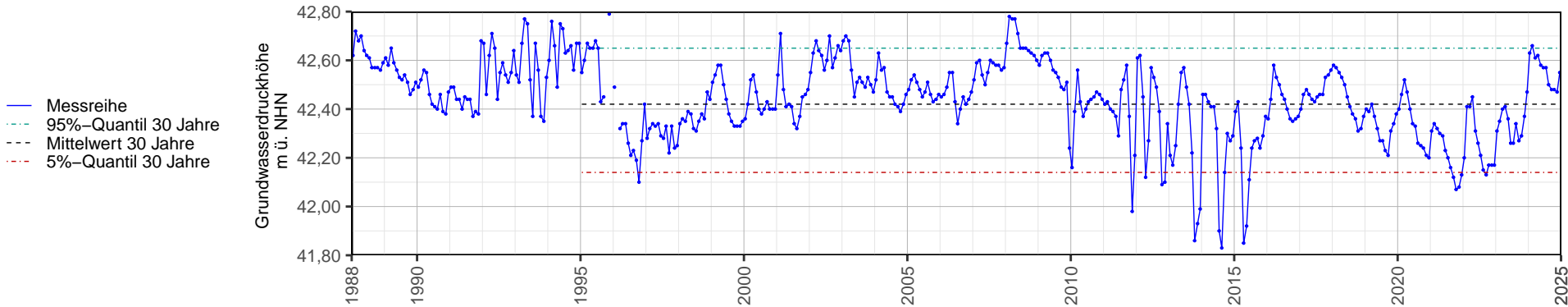
Messstelle: NHW14/2.2
Baujahr: 1987

R: 556866 H: 5900574
MPH: 40.84 m ü. NHN

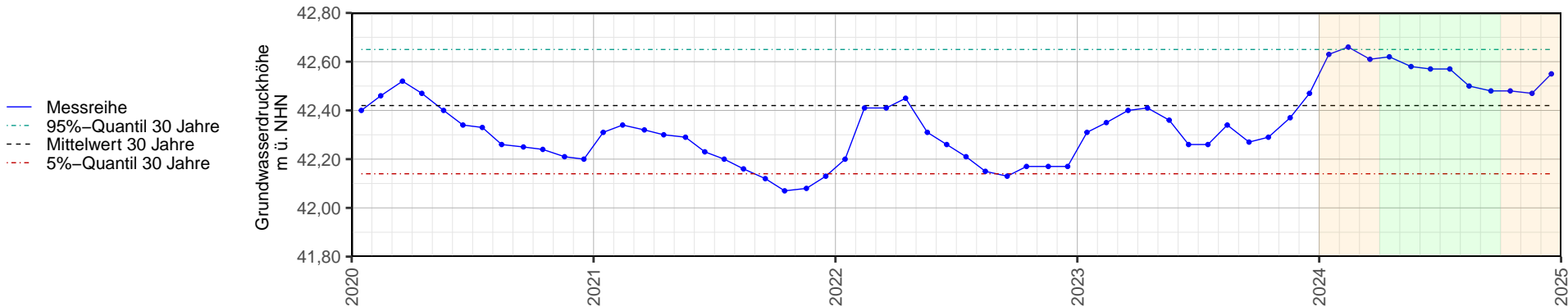
FOK: 1.1 m ü. NHN
FUK: -4.9 m ü. NHN

Grundwasserleiter:
Oberer Hauptaquifer

Darstellung gesamte Messreihe



Ausschnitt letzte 5 Jahre



Zeitraum	Parameter	Jan	Feb	Mrz	Apr	Mai	Jun	Jul	Aug	Sep	Okt	Nov	Dez	Ø Apr – Sep	Ø Jahr
Berichtsjahr (2024)	Max	42,66	42,70	42,66	42,64	42,62	42,60	42,63	42,54	42,51	42,51	42,51	42,59	42,59	42,60
	Mittel	42,63	42,66	42,61	42,62	42,58	42,57	42,57	42,50	42,48	42,48	42,47	42,55	42,55	42,56
	Min	42,61	42,61	42,59	42,60	42,54	42,54	42,53	42,46	42,45	42,45	42,44	42,51	42,52	42,53
Abweichung gegenüber Vorjahr (2024) – (2023)	Mittel	0,32	0,31	0,21	0,21	0,22	0,31	0,31	0,16	0,21	0,19	0,10	0,08	0,23	0,22
Abweichung gegenüber 30-jährigen Monatsmitteln (2024) – (Ø 1995 bis 2024)	Mittel	0,18	0,16	0,12	0,16	0,14	0,15	0,17	0,11	0,11	0,13	0,10	0,17	0,14	0,14

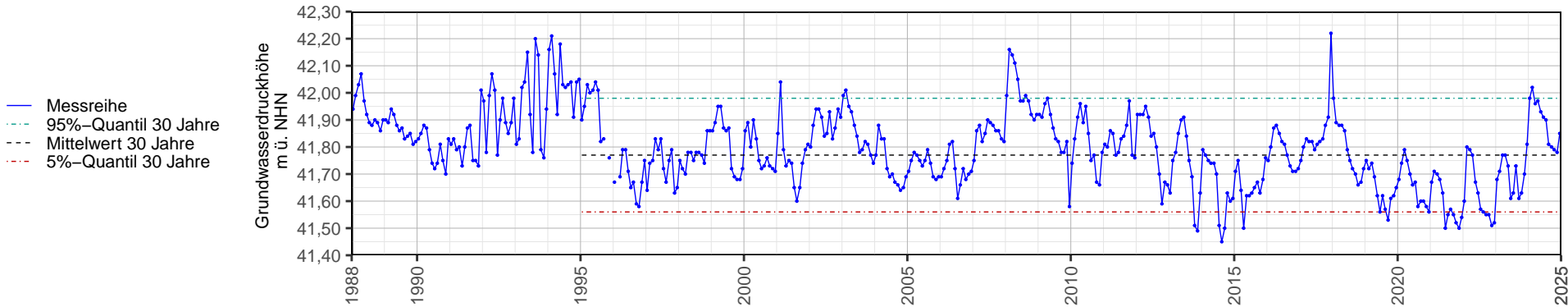
Messstelle: NHW14/2.3
Baujahr: 1987

R: 556866 H: 5900574
MPH: 40.79 m ü. NHN

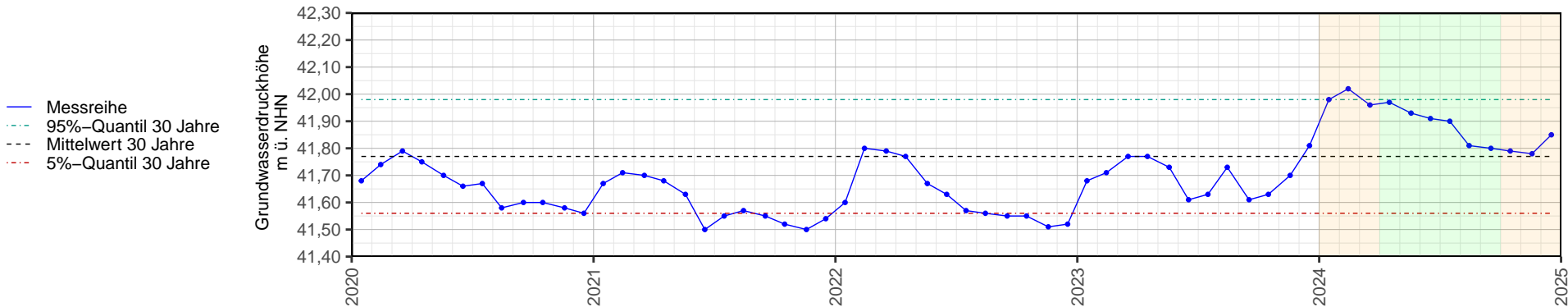
FOK: -44.1 m ü. NHN
FUK: -49.1 m ü. NHN

Grundwasserleiter:
Unterer Hauptaquifer

Darstellung gesamte Messreihe



Ausschnitt letzte 5 Jahre



Zeitraum	Parameter	Jan	Feb	Mrz	Apr	Mai	Jun	Jul	Aug	Sep	Okt	Nov	Dez	Ø Apr – Sep	Ø Jahr
Berichtsjahr (2024)	Max	42,09	42,14	42,01	41,99	41,97	41,95	41,99	41,85	41,85	41,83	41,81	41,89	41,93	41,95
	Mittel	41,98	42,02	41,96	41,97	41,93	41,91	41,90	41,81	41,80	41,79	41,78	41,85	41,89	41,89
	Min	41,94	41,96	41,92	41,95	41,87	41,88	41,85	41,77	41,75	41,76	41,75	41,80	41,84	41,85
Abweichung gegenüber Vorjahr (2024) – (2023)	Mittel	0,30	0,31	0,19	0,20	0,20	0,30	0,27	0,08	0,19	0,16	0,08	0,04	0,21	0,19
Abweichung gegenüber 30-jährigen Monatsmitteln (2024) – (Ø 1995 bis 2024)	Mittel	0,19	0,18	0,12	0,13	0,12	0,13	0,15	0,08	0,08	0,08	0,07	0,11	0,12	0,12

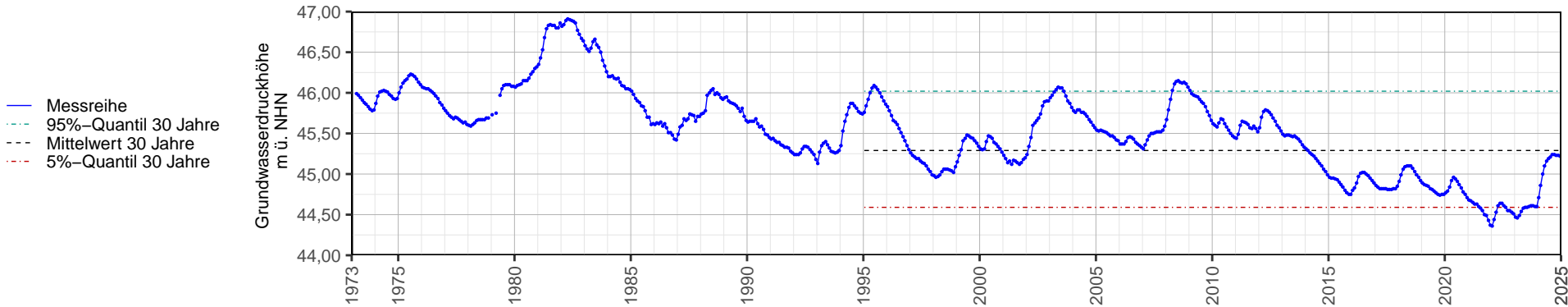
Messstelle: NHW20/2.1
Baujahr: 1973

R: 556377 H: 5901978
MPH: 57.07 m ü. NHN

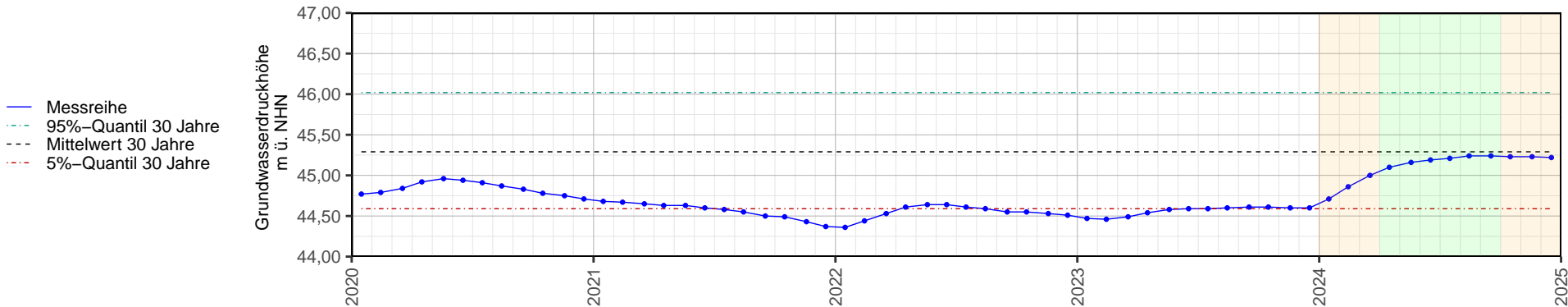
FOK: 35.8 m ü. NHN
FUK: 33.5 m ü. NHN

Grundwasserleiter:
Quartär

Darstellung gesamte Messreihe



Ausschnitt letzte 5 Jahre



Zeitraum	Parameter	Jan	Feb	Mrz	Apr	Mai	Jun	Jul	Aug	Sep	Okt	Nov	Dez	Ø Apr – Sep	Ø Jahr
Berichtsjahr (2024)	Max	44,79	44,93	45,06	45,13	45,18	45,20	45,23	45,24	45,25	45,25	45,24	45,24	45,20	45,15
	Mittel	44,71	44,86	45,00	45,10	45,16	45,19	45,21	45,24	45,24	45,23	45,23	45,22	45,19	45,12
	Min	44,63	44,80	44,93	45,07	45,14	45,18	45,20	45,23	45,23	45,22	45,21	45,20	45,17	45,09
Abweichung gegenüber Vorjahr (2024) – (2023)	Mittel	0,24	0,40	0,51	0,56	0,58	0,60	0,62	0,64	0,63	0,62	0,63	0,62	0,61	0,56
Abweichung gegenüber 30-jährigen Monatsmitteln (2024) – (Ø 1995 bis 2024)	Mittel	-0,53	-0,40	-0,29	-0,23	-0,19	-0,16	-0,12	-0,07	-0,05	-0,04	-0,02	-0,01	-0,14	-0,17

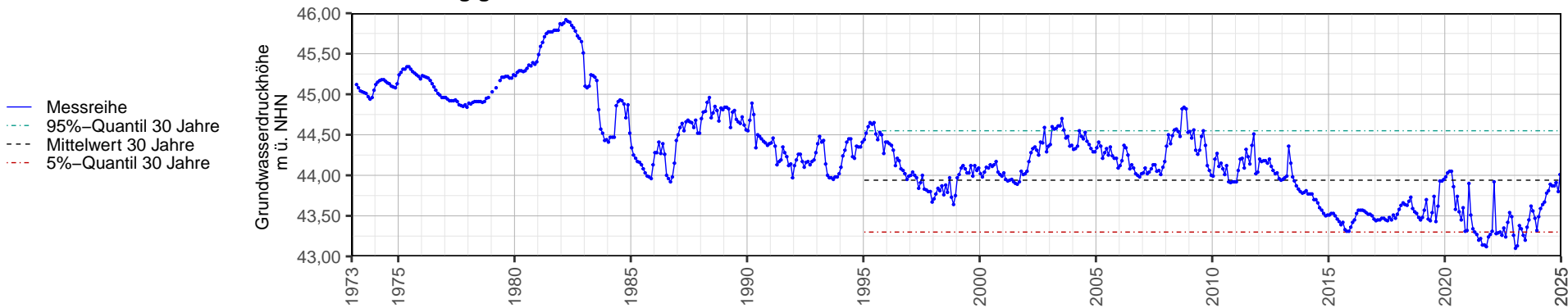
Messstelle: NHW20/2.2
Baujahr: 1973

R: 556377 H: 5901978
MPH: 56.64 m ü. NHN

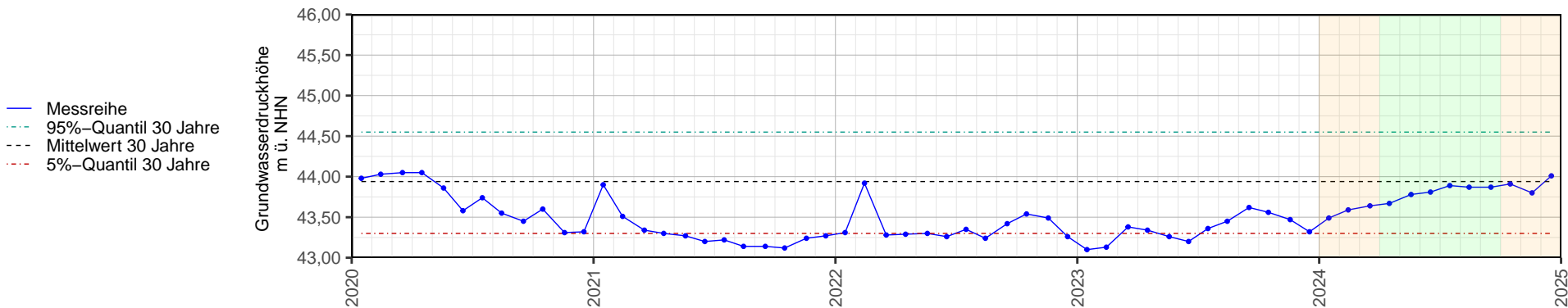
FOK: -52.2 m ü. NHN
FUK: -56.8 m ü. NHN

Grundwasserleiter:
Unterer Hauptaquifer

Darstellung gesamte Messreihe



Ausschnitt letzte 5 Jahre



Zeitraum	Parameter	Jan	Feb	Mrz	Apr	Mai	Jun	Jul	Aug	Sep	Okt	Nov	Dez	Ø Apr – Sep	Ø Jahr
Berichtsjahr (2024)	Max	43,73	43,74	43,87	43,77	43,96	43,98	44,19	44,11	44,12	44,20	44,09	44,20	44,02	44,00
	Mittel	43,49	43,59	43,64	43,67	43,78	43,81	43,89	43,87	43,87	43,91	43,80	44,01	43,81	43,78
	Min	43,34	43,50	43,56	43,61	43,66	43,70	43,70	43,72	43,70	43,72	43,68	43,74	43,68	43,64
Abweichung gegenüber Vorjahr (2024) – (2023)	Mittel	0,39	0,46	0,26	0,33	0,52	0,61	0,53	0,42	0,25	0,35	0,33	0,69	0,44	0,43
Abweichung gegenüber 30-jährigen Monatsmitteln (2024) – (Ø 1995 bis 2024)	Mittel	-0,44	-0,39	-0,35	-0,32	-0,18	-0,14	-0,08	-0,05	-0,06	-0,03	-0,07	0,15	-0,14	-0,16

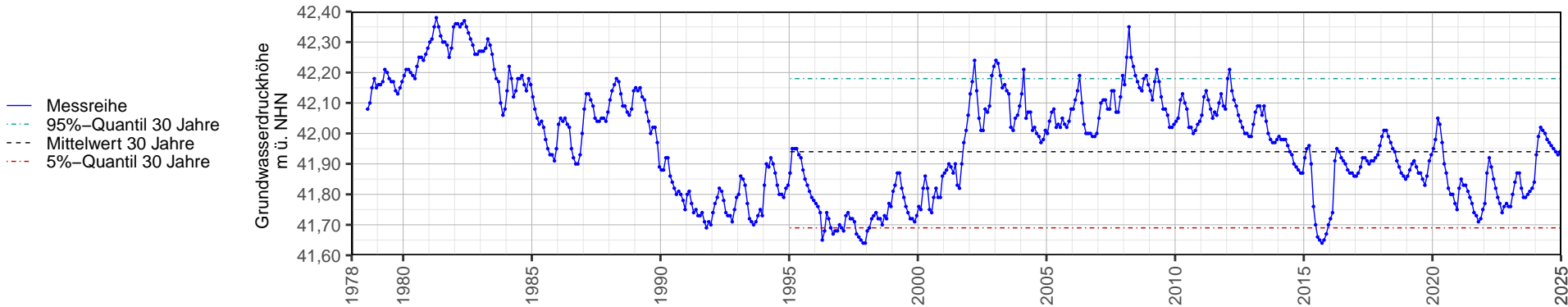
Messstelle: NHW22/2.1
Baujahr: 1978

R: 556741 H: 5901193
MPH: 46.77 m ü. NHN

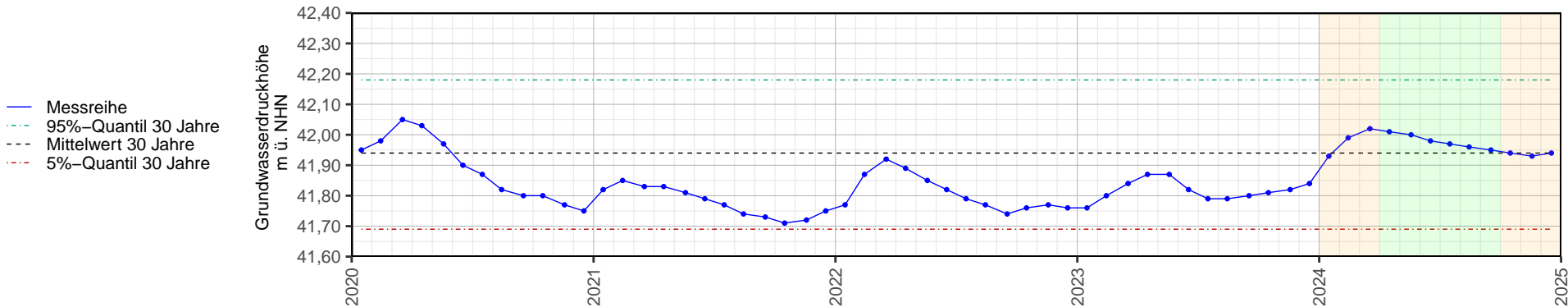
FOK: 30.7 m ü. NHN
FUK: 28.4 m ü. NHN

Grundwasserleiter:
Quartär

Darstellung gesamte Messreihe



Ausschnitt letzte 5 Jahre



Zeitraum	Parameter	Jan	Feb	Mrz	Apr	Mai	Jun	Jul	Aug	Sep	Okt	Nov	Dez	Ø Apr – Sep	Ø Jahr
Berichtsjahr (2024)	Max	41,97	42,01	42,02	42,01	42,00	41,99	41,97	41,97	41,95	41,94	41,94	41,95	41,98	41,98
	Mittel	41,93	41,99	42,02	42,01	42,00	41,98	41,97	41,96	41,95	41,94	41,93	41,94	41,98	41,97
	Min	41,87	41,97	42,01	42,00	41,99	41,97	41,97	41,95	41,94	41,94	41,93	41,93	41,97	41,96
Abweichung gegenüber Vorjahr (2024) – (2023)	Mittel	0,17	0,19	0,18	0,14	0,13	0,16	0,18	0,17	0,15	0,13	0,11	0,10	0,16	0,15
Abweichung gegenüber 30-jährigen Monatsmitteln (2024) – (Ø 1995 bis 2024)	Mittel	–0,01	0,02	0,03	0,02	0,04	0,05	0,05	0,06	0,06	0,04	0,02	0,02	0,05	0,03

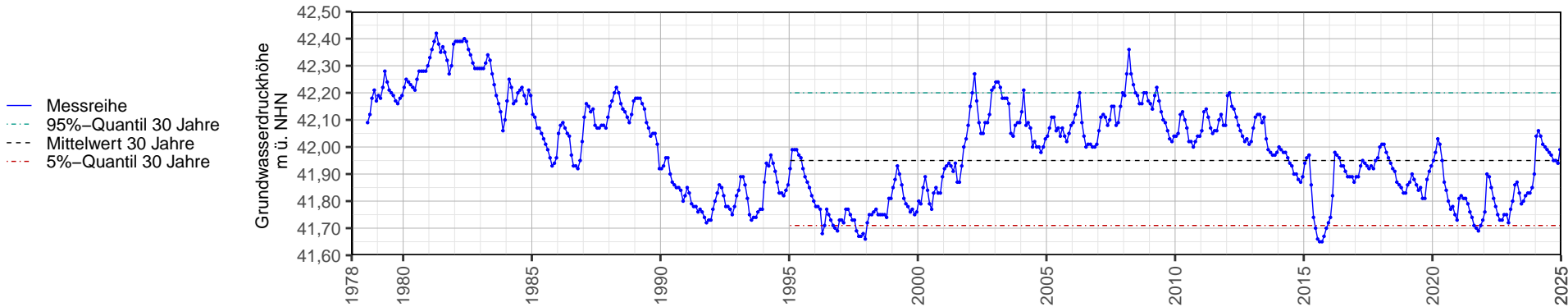
Messstelle: NHW22/2.2
Baujahr: 1978

R: 556741 H: 5901193
MPH: 46.58 m ü. NHN

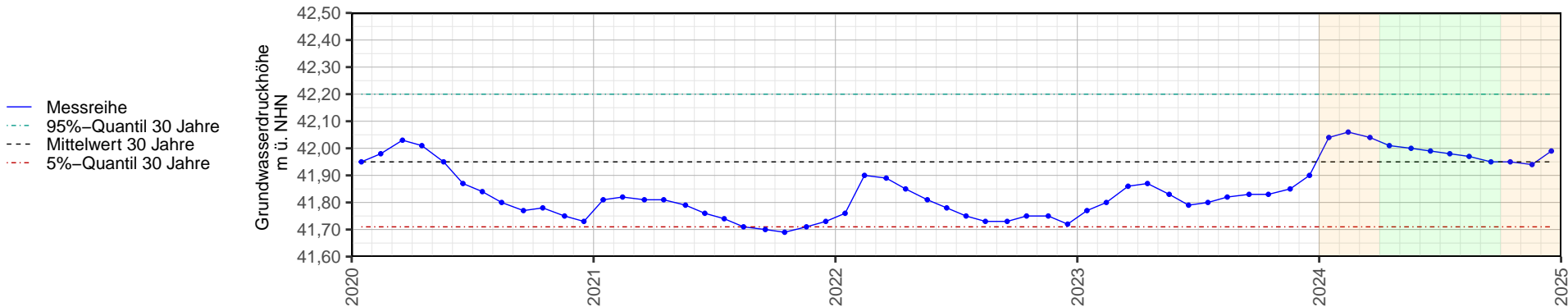
FOK: 13.8 m ü. NHN
FUK: 9.2 m ü. NHN

Grundwasserleiter:
Oberer Hauptaquifer

Darstellung gesamte Messreihe



Ausschnitt letzte 5 Jahre



Zeitraum	Parameter	Jan	Feb	Mrz	Apr	Mai	Jun	Jul	Aug	Sep	Okt	Nov	Dez	Ø Apr – Sep	Ø Jahr
Berichtsjahr (2024)	Max	42,07	42,08	42,08	42,02	42,02	42,01	42,00	41,99	41,97	41,98	41,96	42,02	42,00	42,02
	Mittel	42,04	42,06	42,04	42,01	42,00	41,99	41,98	41,97	41,95	41,95	41,94	41,99	41,98	41,99
	Min	42,02	42,03	42,02	42,01	41,98	41,97	41,97	41,94	41,94	41,93	41,93	41,95	41,97	41,97
Abweichung gegenüber Vorjahr (2024) – (2023)	Mittel	0,27	0,26	0,18	0,14	0,17	0,20	0,18	0,15	0,12	0,12	0,09	0,09	0,16	0,16
Abweichung gegenüber 30-jährigen Monatsmitteln (2024) – (Ø 1995 bis 2024)	Mittel	0,08	0,07	0,03	0,01	0,04	0,05	0,05	0,06	0,05	0,04	0,02	0,06	0,04	0,04

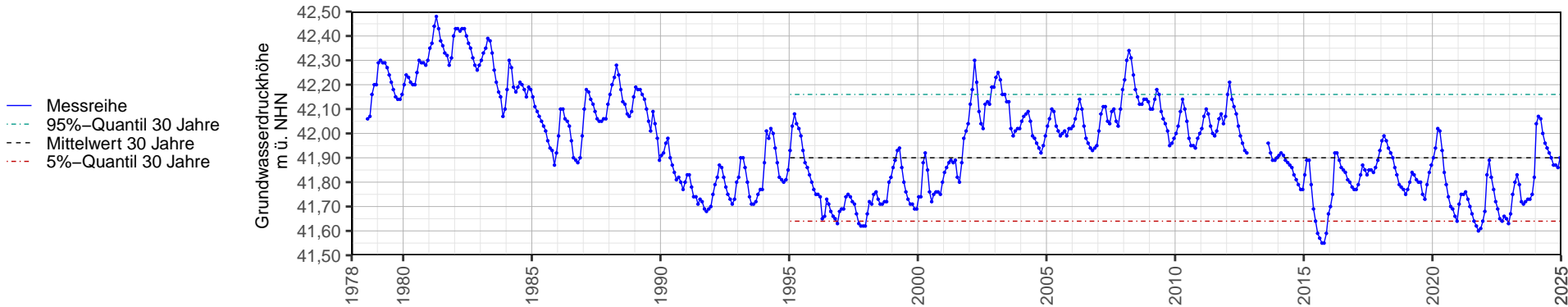
Messstelle: NHW23/2.1
Baujahr: 1978

R: 556861 H: 5901338
MPH: 50.95 m ü. NHN

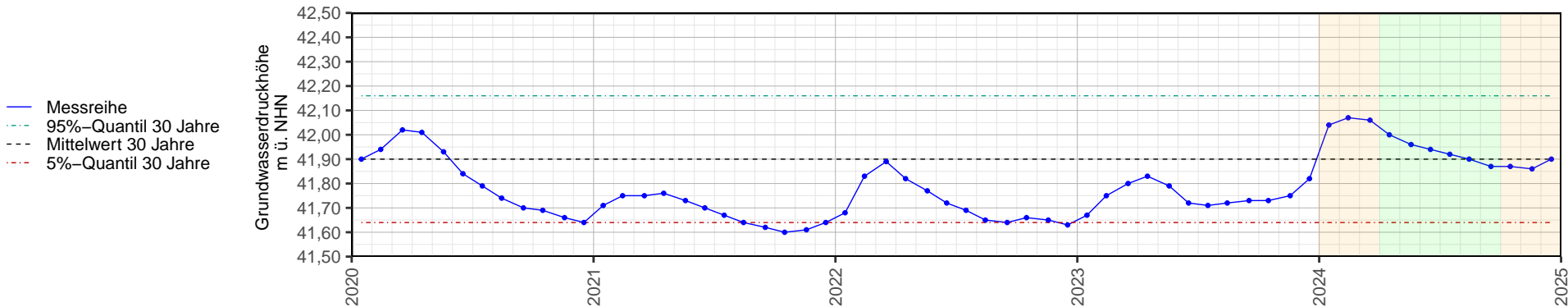
FOK: 27.9 m ü. NHN
FUK: 25.6 m ü. NHN

Grundwasserleiter:
Quartär

Darstellung gesamte Messreihe



Ausschnitt letzte 5 Jahre



Zeitraum	Parameter	Jan	Feb	Mrz	Apr	Mai	Jun	Jul	Aug	Sep	Okt	Nov	Dez	Ø Apr – Sep	Ø Jahr
Berichtsjahr (2024)	Max	42,07	42,09	42,09	42,02	41,98	41,96	41,93	41,92	41,89	41,88	41,87	41,94	41,95	41,97
	Mittel	42,04	42,07	42,06	42,00	41,96	41,94	41,92	41,90	41,87	41,87	41,86	41,90	41,93	41,95
	Min	41,96	42,05	42,02	41,98	41,95	41,92	41,91	41,88	41,86	41,86	41,85	41,86	41,92	41,92
Abweichung gegenüber Vorjahr (2024) – (2023)	Mittel	0,37	0,32	0,26	0,17	0,17	0,22	0,21	0,18	0,14	0,14	0,11	0,08	0,18	0,20
Abweichung gegenüber 30-jährigen Monatsmitteln (2024) – (Ø 1995 bis 2024)	Mittel	0,13	0,12	0,08	0,03	0,03	0,04	0,05	0,04	0,02	0,03	0,01	0,03	0,03	0,05

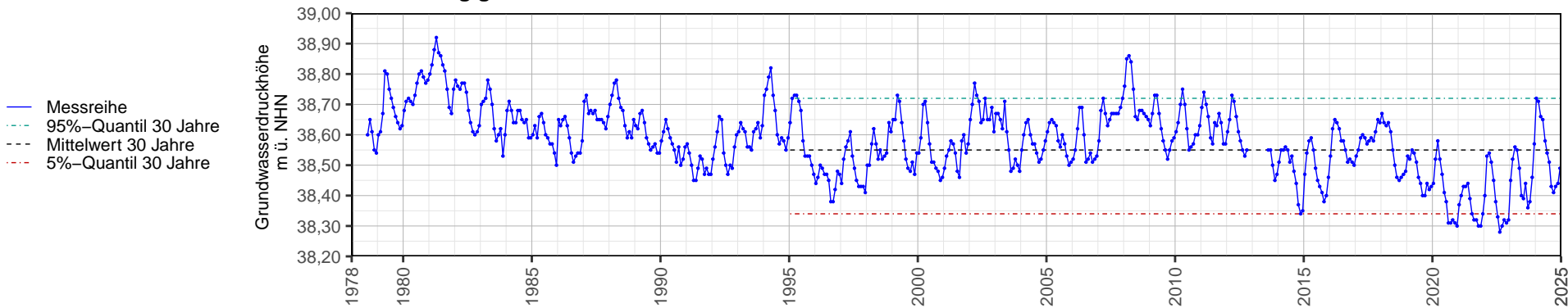
Messstelle: NHW23/2.2
Baujahr: 1978

R: 556861 H: 5901338
MPH: 50.74 m ü. NHN

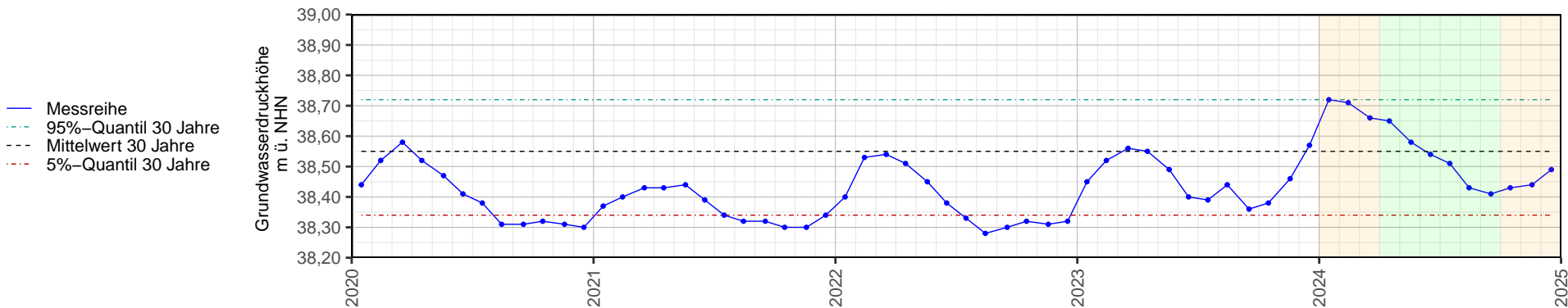
FOK: 11.9 m ü. NHN
FUK: 8.5 m ü. NHN

Grundwasserleiter:
Oberer Hauptaquifer

Darstellung gesamte Messreihe



Ausschnitt letzte 5 Jahre



Zeitraum	Parameter	Jan	Feb	Mrz	Apr	Mai	Jun	Jul	Aug	Sep	Okt	Nov	Dez	Ø Apr – Sep	Ø Jahr
Berichtsjahr (2024)	Max	38,90	38,77	38,72	38,68	38,62	38,59	38,58	38,46	38,43	38,46	38,47	38,52	38,56	38,60
	Mittel	38,72	38,71	38,66	38,65	38,58	38,54	38,51	38,43	38,41	38,43	38,44	38,49	38,52	38,55
	Min	38,65	38,65	38,64	38,61	38,55	38,51	38,46	38,39	38,39	38,41	38,41	38,46	38,48	38,51
Abweichung gegenüber Vorjahr (2024) – (2023)	Mittel	0,27	0,19	0,10	0,10	0,09	0,14	0,12	–0,01	0,05	0,05	–0,02	–0,08	0,08	0,09
Abweichung gegenüber 30-jährigen Monatsmitteln (2024) – (Ø 1995 bis 2024)	Mittel	0,16	0,11	0,02	0,02	–0,02	–0,01	–0,01	–0,07	–0,09	–0,07	–0,06	–0,02	–0,03	0,00

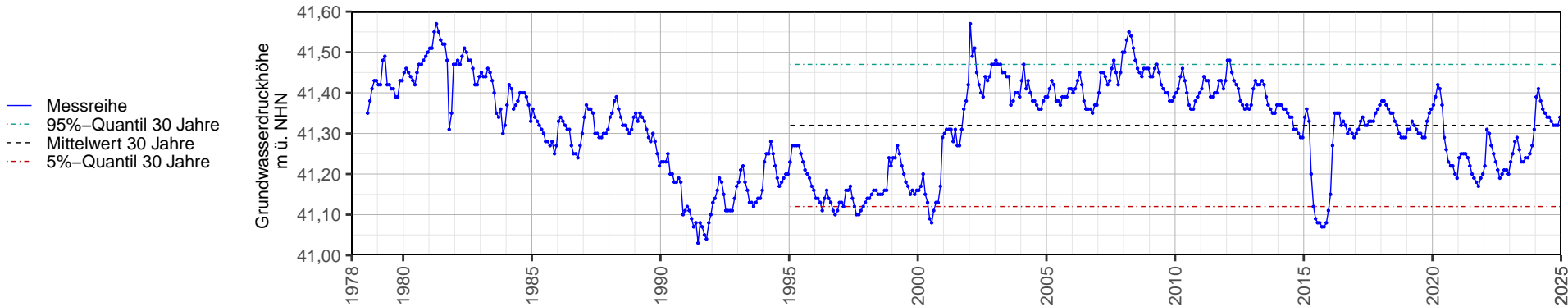
Messstelle: NHW24/2.1
Baujahr: 1978

R: 556876 H: 5901068
MPH: 45.04 m ü. NHN

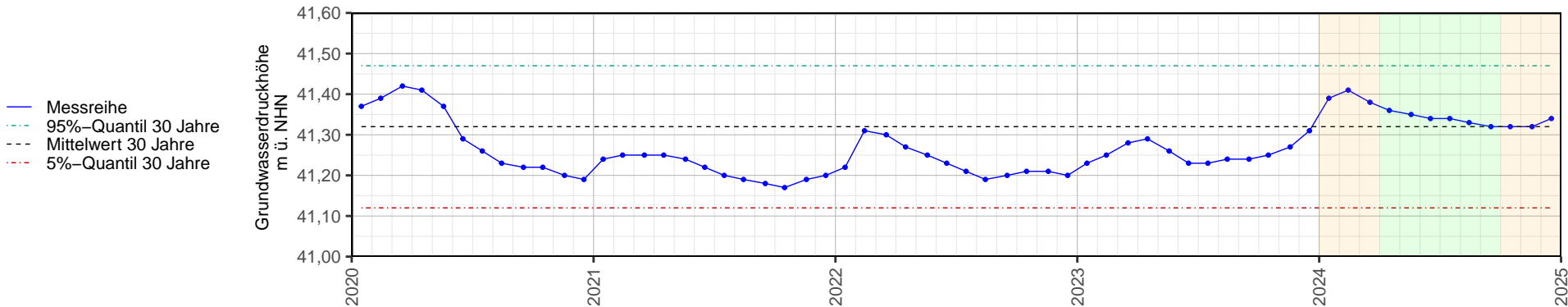
FOK: 28.2 m ü. NHN
FUK: 25.9 m ü. NHN

Grundwasserleiter:
Quartär

Darstellung gesamte Messreihe



Ausschnitt letzte 5 Jahre



Zeitraum	Parameter	Jan	Feb	Mrz	Apr	Mai	Jun	Jul	Aug	Sep	Okt	Nov	Dez	Ø Apr – Sep	Ø Jahr
Berichtsjahr (2024)	Max	41,40	41,42	41,42	41,37	41,36	41,35	41,35	41,34	41,33	41,33	41,32	41,36	41,35	41,36
	Mittel	41,39	41,41	41,38	41,36	41,35	41,34	41,34	41,33	41,32	41,32	41,32	41,34	41,34	41,35
	Min	41,38	41,39	41,36	41,36	41,34	41,33	41,33	41,31	41,31	41,31	41,31	41,32	41,33	41,34
Abweichung gegenüber Vorjahr (2024) – (2023)	Mittel	0,16	0,16	0,10	0,07	0,09	0,11	0,11	0,09	0,08	0,07	0,05	0,03	0,09	0,09
Abweichung gegenüber 30-jährigen Monatsmitteln (2024) – (Ø 1995 bis 2024)	Mittel	0,06	0,06	0,03	0,02	0,02	0,03	0,04	0,04	0,03	0,03	0,02	0,03	0,03	0,03

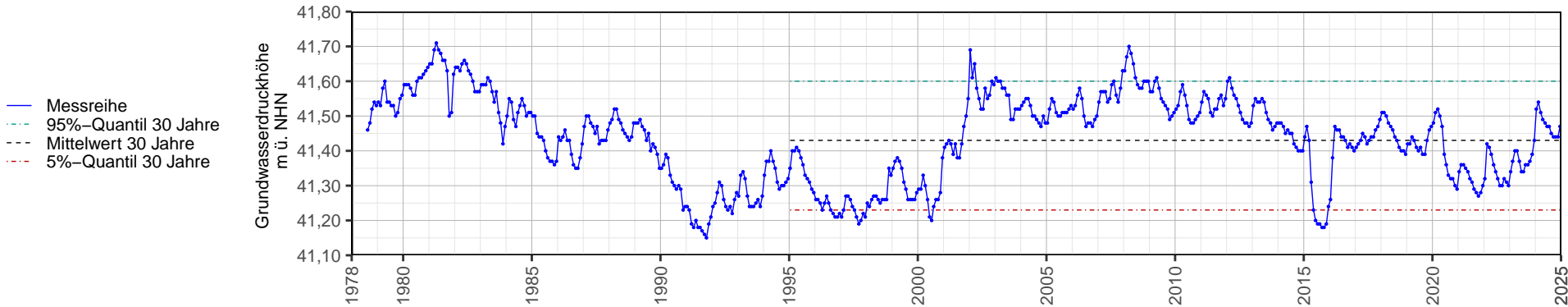
Messstelle: NHW24/2.2
Baujahr: 1978

R: 556876 H: 5901068
MPH: 44.88 m ü. NHN

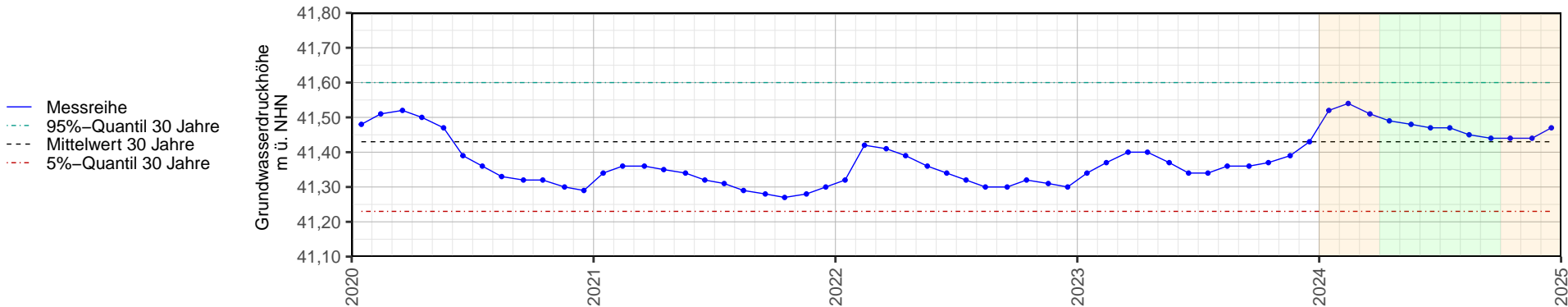
FOK: 9.4 m ü. NHN
FUK: 4.8 m ü. NHN

Grundwasserleiter:
Oberer Hauptaquifer

Darstellung gesamte Messreihe



Ausschnitt letzte 5 Jahre



Zeitraum	Parameter	Jan	Feb	Mrz	Apr	Mai	Jun	Jul	Aug	Sep	Okt	Nov	Dez	Ø Apr – Sep	Ø Jahr
Berichtsjahr (2024)	Max	41,53	41,55	41,55	41,50	41,49	41,48	41,48	41,47	41,45	41,46	41,45	41,49	41,48	41,49
	Mittel	41,52	41,54	41,51	41,49	41,48	41,47	41,47	41,45	41,44	41,44	41,44	41,47	41,47	41,48
	Min	41,51	41,52	41,49	41,49	41,46	41,46	41,45	41,44	41,43	41,43	41,43	41,45	41,45	41,46
Abweichung gegenüber Vorjahr (2024) – (2023)	Mittel	0,18	0,17	0,11	0,09	0,11	0,13	0,13	0,09	0,08	0,07	0,05	0,04	0,11	0,11
Abweichung gegenüber 30-jährigen Monatsmitteln (2024) – (Ø 1995 bis 2024)	Mittel	0,07	0,07	0,03	0,03	0,04	0,05	0,06	0,04	0,04	0,04	0,03	0,04	0,04	0,05

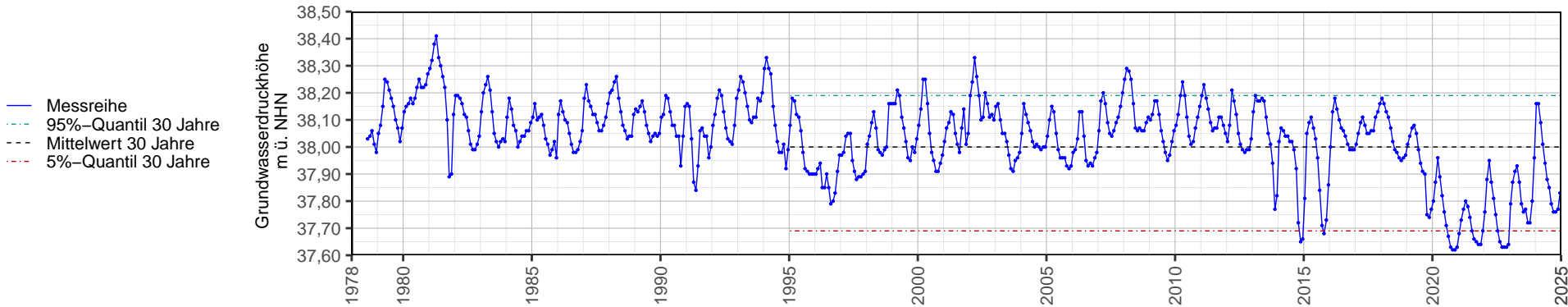
Messstelle: NHW25/2.1
Baujahr: 1978

R: 557466 H: 5901298
MPH: 40.88 m ü. NHN

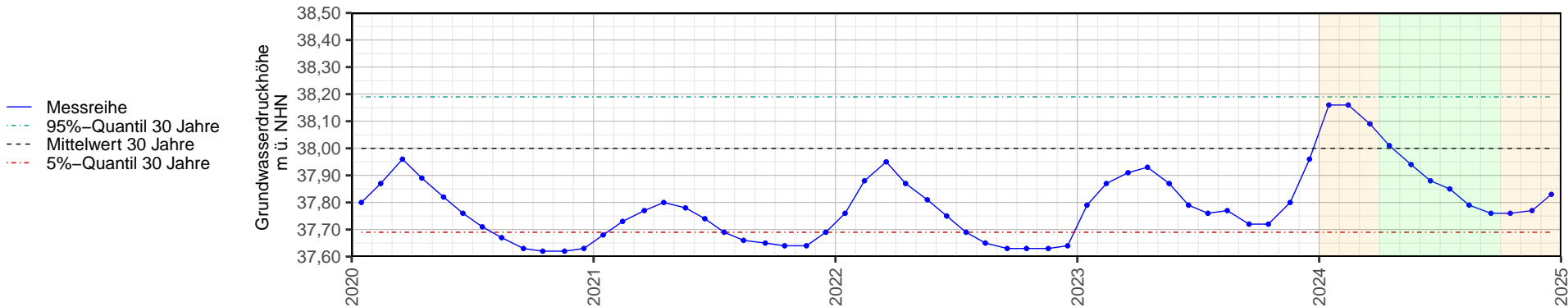
FOK: 28 m ü. NHN
FUK: 25.7 m ü. NHN

Grundwasserleiter:
Quartär

Darstellung gesamte Messreihe



Ausschnitt letzte 5 Jahre



Zeitraum	Parameter	Jan	Feb	Mrz	Apr	Mai	Jun	Jul	Aug	Sep	Okt	Nov	Dez	Ø Apr – Sep	Ø Jahr
Berichtsjahr (2024)	Max	38,20	38,20	38,17	38,05	37,98	37,91	37,88	37,81	37,77	37,77	37,81	37,85	37,90	37,95
	Mittel	38,16	38,16	38,09	38,01	37,94	37,88	37,85	37,79	37,76	37,76	37,77	37,83	37,87	37,92
	Min	38,12	38,11	38,03	37,98	37,91	37,85	37,82	37,77	37,75	37,75	37,76	37,81	37,85	37,89
Abweichung gegenüber Vorjahr (2024) – (2023)	Mittel	0,37	0,29	0,18	0,08	0,07	0,09	0,09	0,02	0,04	0,04	–0,03	–0,13	0,06	0,10
Abweichung gegenüber 30-jährigen Monatsmitteln (2024) – (Ø 1995 bis 2024)	Mittel	0,14	0,08	–0,02	–0,08	–0,11	–0,12	–0,11	–0,15	–0,16	–0,15	–0,15	–0,12	–0,12	–0,08

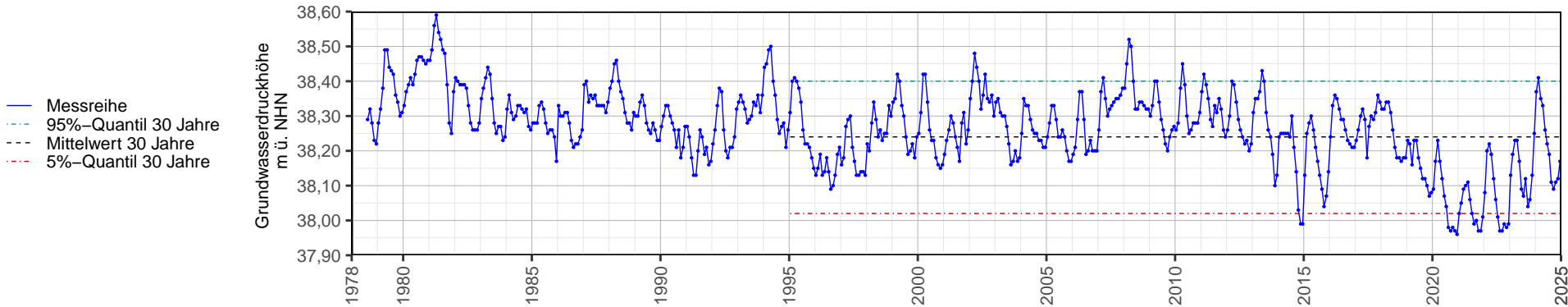
Messstelle: NHW25/2.2
Baujahr: 1978

R: 557466 H: 5901298
MPH: 40.68 m ü. NHN

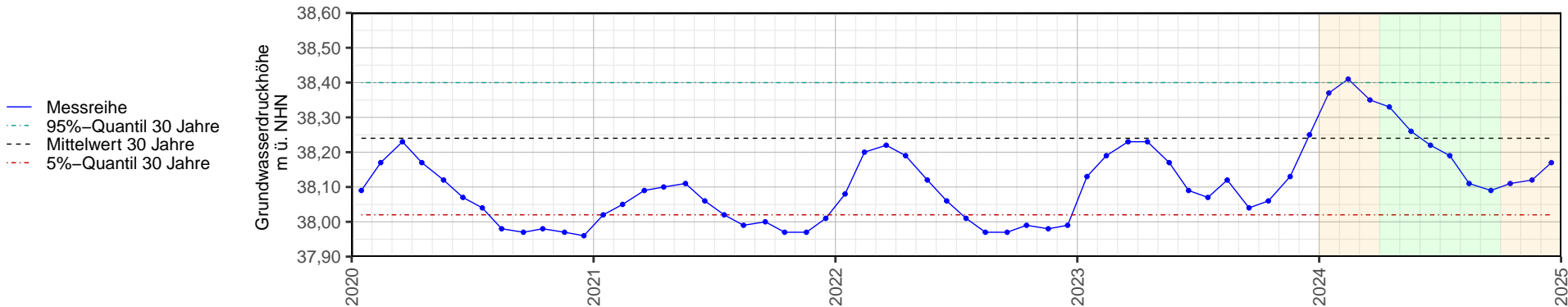
FOK: 11.8 m ü. NHN
FUK: 8.4 m ü. NHN

Grundwasserleiter:
Oberer Hauptaquifer

Darstellung gesamte Messreihe



Ausschnitt letzte 5 Jahre



Zeitraum	Parameter	Jan	Feb	Mrz	Apr	Mai	Jun	Jul	Aug	Sep	Okt	Nov	Dez	Ø Apr – Sep	Ø Jahr
Berichtsjahr (2024)	Max	38,41	38,46	38,41	38,37	38,30	38,27	38,25	38,14	38,11	38,14	38,16	38,19	38,24	38,27
	Mittel	38,37	38,41	38,35	38,33	38,26	38,22	38,19	38,11	38,09	38,11	38,12	38,17	38,20	38,23
	Min	38,34	38,34	38,33	38,30	38,23	38,19	38,14	38,08	38,07	38,10	38,09	38,14	38,17	38,20
Abweichung gegenüber Vorjahr (2024) – (2023)	Mittel	0,24	0,22	0,12	0,10	0,09	0,13	0,12	–0,01	0,05	0,05	–0,01	–0,08	0,08	0,09
Abweichung gegenüber 30-jährigen Monatsmitteln (2024) – (Ø 1995 bis 2024)	Mittel	0,13	0,12	0,03	0,01	–0,03	–0,02	–0,03	–0,09	–0,10	–0,07	–0,06	–0,02	–0,04	–0,01

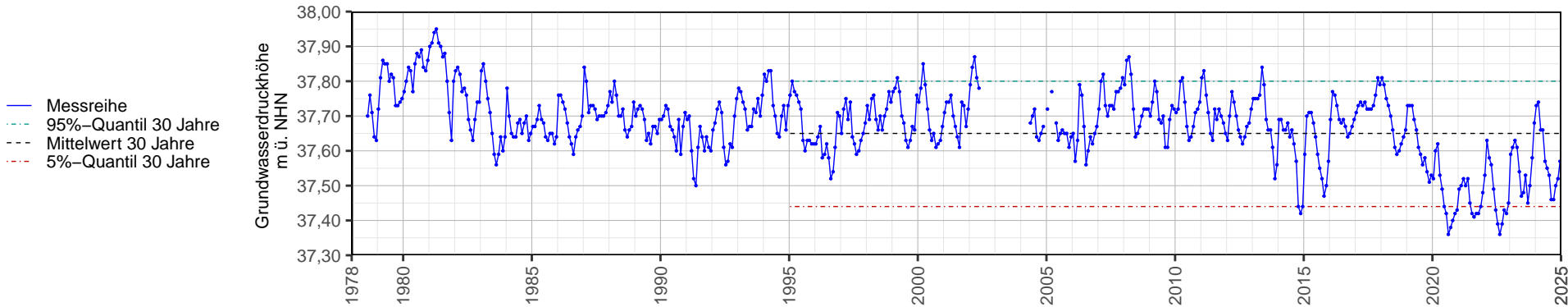
Messstelle: NHW26/2.1
Baujahr: 1978

R: 557276 H: 5900908
MPH: 38.32 m ü. NHN

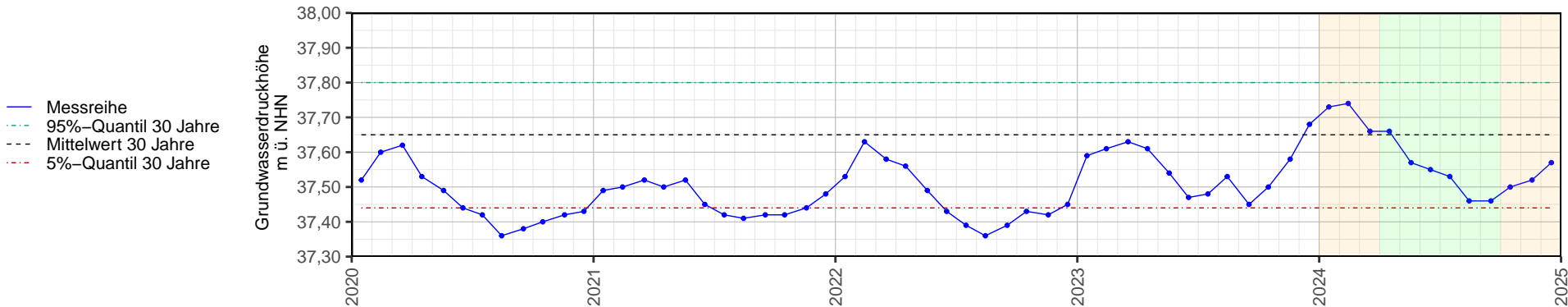
FOK: 19 m ü. NHN
FUK: 16.7 m ü. NHN

Grundwasserleiter:
Quartär

Darstellung gesamte Messreihe



Ausschnitt letzte 5 Jahre



Zeitraum	Parameter	Jan	Feb	Mrz	Apr	Mai	Jun	Jul	Aug	Sep	Okt	Nov	Dez	Ø Apr – Sep	Ø Jahr
Berichtsjahr (2024)	Max	37,82	37,80	37,71	37,72	37,61	37,61	37,64	37,49	37,50	37,55	37,59	37,60	37,59	37,64
	Mittel	37,73	37,74	37,66	37,66	37,57	37,55	37,53	37,46	37,46	37,50	37,52	37,57	37,54	37,58
	Min	37,68	37,68	37,64	37,61	37,53	37,51	37,48	37,43	37,43	37,48	37,48	37,56	37,50	37,54
Abweichung gegenüber Vorjahr (2024) – (2023)	Mittel	0,14	0,13	0,03	0,05	0,03	0,08	0,05	–0,07	0,01	0,00	–0,06	–0,11	0,03	0,02
Abweichung gegenüber 30-jährigen Monatsmitteln (2024) – (Ø 1995 bis 2024)	Mittel	0,04	0,02	–0,07	–0,05	–0,11	–0,08	–0,09	–0,13	–0,14	–0,11	–0,10	–0,07	–0,10	–0,07

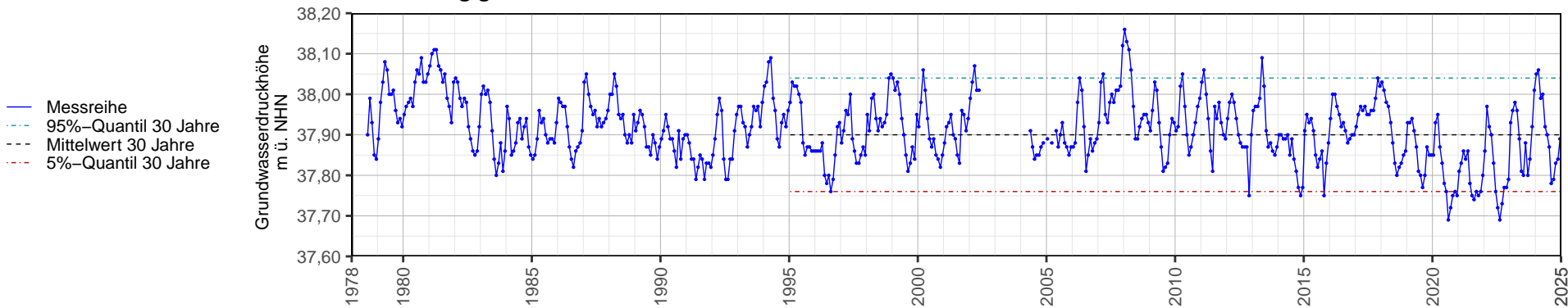
Messstelle: NHW26/2.2
Baujahr: 1978

R: 557276 H: 5900908
MPH: 38.48 m ü. NHN

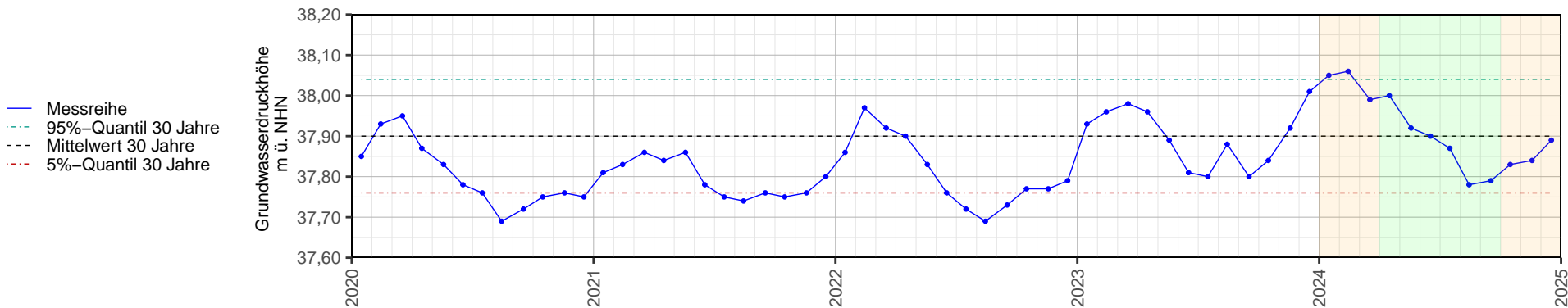
FOK: 11.6 m ü. NHN
FUK: 7 m ü. NHN

Grundwasserleiter:
Oberer Hauptaquifer

Darstellung gesamte Messreihe



Ausschnitt letzte 5 Jahre



Zeitraum	Parameter	Jan	Feb	Mrz	Apr	Mai	Jun	Jul	Aug	Sep	Okt	Nov	Dez	Ø Apr – Sep	Ø Jahr
Berichtsjahr (2024)	Max	38,14	38,11	38,04	38,06	37,96	37,96	37,99	37,82	37,84	37,87	37,92	37,93	37,94	37,97
	Mittel	38,05	38,06	37,99	38,00	37,92	37,90	37,87	37,78	37,79	37,83	37,84	37,89	37,88	37,91
	Min	37,99	37,99	37,97	37,96	37,88	37,86	37,80	37,75	37,75	37,81	37,81	37,87	37,83	37,87
Abweichung gegenüber Vorjahr (2024) – (2023)	Mittel	0,12	0,10	0,01	0,04	0,03	0,09	0,07	–0,10	–0,01	–0,01	–0,08	–0,12	0,02	0,01
Abweichung gegenüber 30-jährigen Monatsmitteln (2024) – (Ø 1995 bis 2024)	Mittel	0,11	0,09	0,01	0,04	–0,01	0,02	0,01	–0,07	–0,07	–0,04	–0,04	–0,01	–0,01	0,01

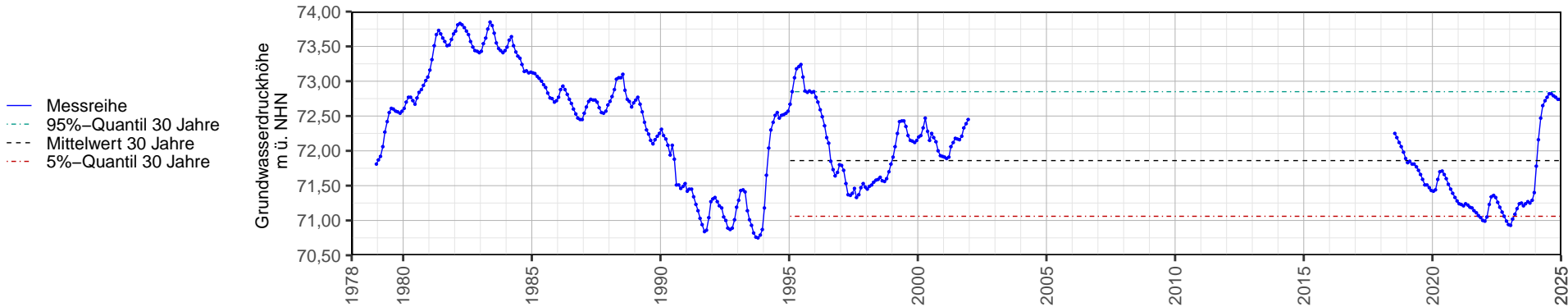
Messstelle: NHW28/1
Baujahr: 1978

R: 565593 H: 5894741
MPH: 81.63 m ü. NHN

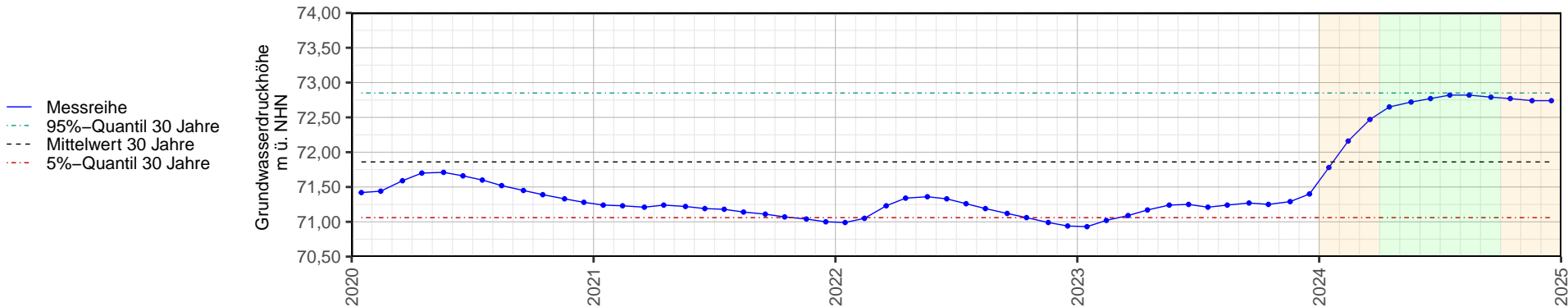
FOK: 68.1 m ü. NHN
FUK: 65.8 m ü. NHN

Grundwasserleiter:
Quartär

Darstellung gesamte Messreihe



Ausschnitt letzte 5 Jahre



Zeitraum	Parameter	Jan	Feb	Mrz	Apr	Mai	Jun	Jul	Aug	Sep	Okt	Nov	Dez	Ø Apr – Sep	Ø Jahr
Berichtsjahr (2024)	Max	71,99	72,32	72,59	72,70	72,76	72,80	72,84	72,84	72,82	72,81	72,76	72,79	72,79	72,67
	Mittel	71,78	72,16	72,47	72,65	72,72	72,77	72,82	72,82	72,79	72,77	72,74	72,74	72,76	72,60
	Min	71,54	71,99	72,32	72,59	72,68	72,74	72,79	72,78	72,75	72,74	72,70	72,70	72,72	72,53
Abweichung gegenüber Vorjahr (2024) – (2023)	Mittel	0,85	1,14	1,38	1,48	1,48	1,52	1,61	1,58	1,52	1,52	1,45	1,34	1,53	1,40
Abweichung gegenüber 30-jährigen Monatsmitteln (2024) – (Ø 1995 bis 2024)	Mittel	0,02	0,34	0,58	0,69	0,77	0,84	0,89	0,97	0,98	0,97	0,95	0,94	0,86	0,74

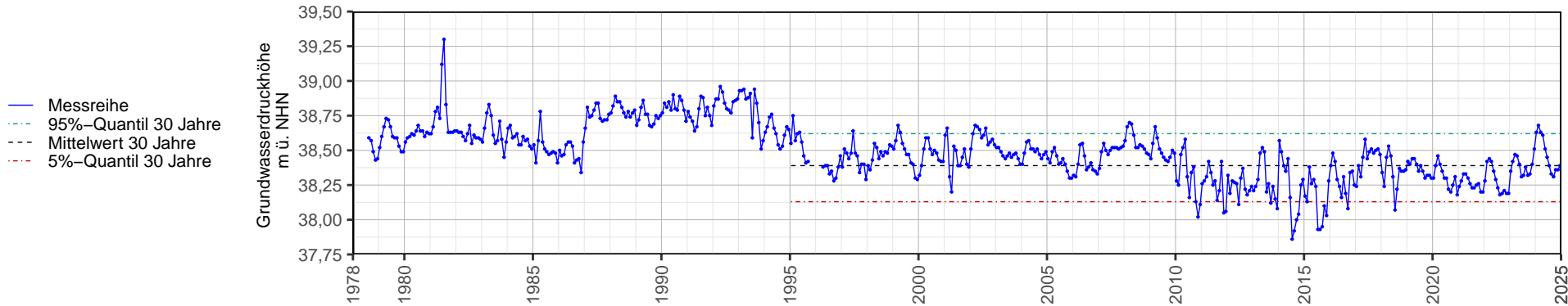
Messstelle: NHW29/2.1
Baujahr: 1978

R: 557686 H: 5901403
MPH: 37.07 m ü. NHN

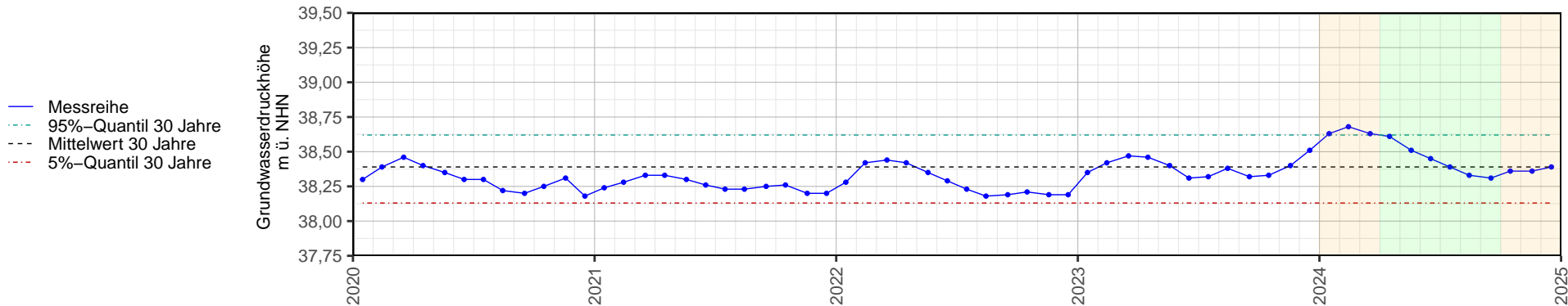
FOK: 16.7 m ü. NHN
FUK: 13.2 m ü. NHN

Grundwasserleiter:
Quartär

Darstellung gesamte Messreihe



Ausschnitt letzte 5 Jahre



Zeitraum	Parameter	Jan	Feb	Mrz	Apr	Mai	Jun	Jul	Aug	Sep	Okt	Nov	Dez	Ø Apr – Sep	Ø Jahr
Berichtsjahr (2024)	Max	38,68	38,74	38,69	38,66	38,54	38,48	38,42	38,36	38,32	38,38	38,39	38,43	38,46	38,51
	Mittel	38,63	38,68	38,63	38,61	38,51	38,45	38,39	38,33	38,31	38,36	38,36	38,39	38,43	38,47
	Min	38,60	38,60	38,61	38,54	38,48	38,42	38,36	38,30	38,30	38,34	38,34	38,37	38,40	38,44
Abweichung gegenüber Vorjahr (2024) – (2023)	Mittel	0,28	0,26	0,16	0,15	0,11	0,14	0,07	–0,05	–0,01	0,03	–0,04	–0,12	0,06	0,08
Abweichung gegenüber 30-jährigen Monatsmitteln (2024) – (Ø 1995 bis 2024)	Mittel	0,24	0,25	0,16	0,14	0,05	0,05	0,04	–0,02	–0,02	0,01	0,02	0,05	0,04	0,08

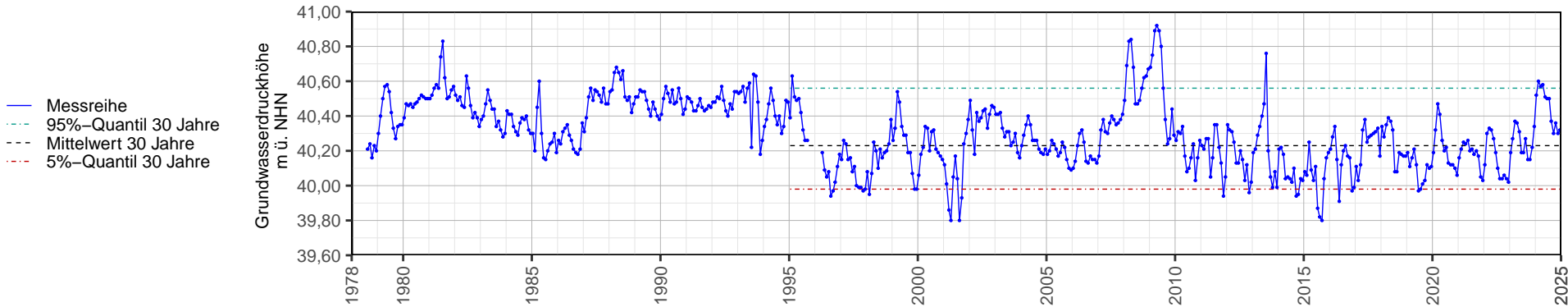
Messstelle: NHW29/2.2
Baujahr: 1978

R: 557686 H: 5901403
MPH: 37.02 m ü. NHN

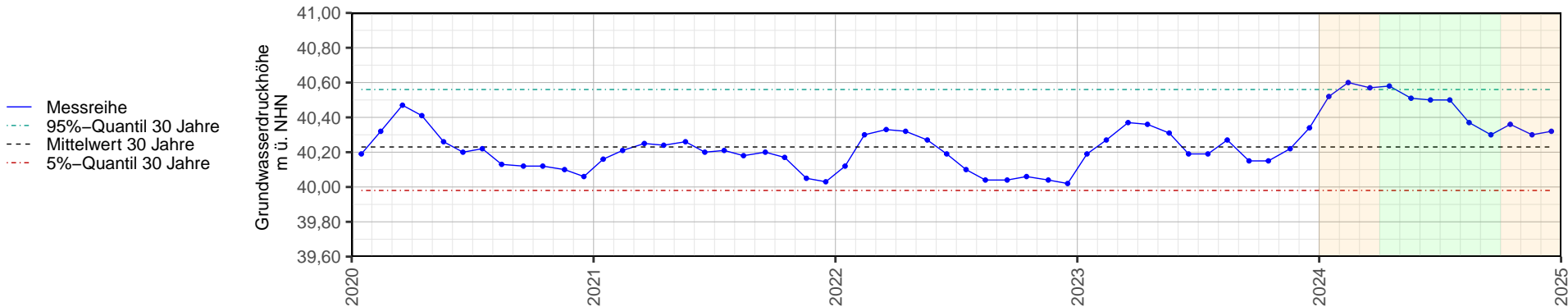
FOK: -24.5 m ü. NHN
FUK: -29.1 m ü. NHN

Grundwasserleiter:
Unterer Hauptaquifer

Darstellung gesamte Messreihe



Ausschnitt letzte 5 Jahre



Zeitraum	Parameter	Jan	Feb	Mrz	Apr	Mai	Jun	Jul	Aug	Sep	Okt	Nov	Dez	Ø Apr – Sep	Ø Jahr
Berichtsjahr (2024)	Max	40,57	40,67	40,63	40,60	40,56	40,66	40,63	40,47	40,35	40,38	40,36	40,36	40,55	40,52
	Mittel	40,52	40,60	40,57	40,58	40,51	40,50	40,50	40,37	40,30	40,36	40,30	40,32	40,46	40,45
	Min	40,49	40,52	40,53	40,55	40,46	40,45	40,41	40,27	40,24	40,33	40,25	40,28	40,40	40,40
Abweichung gegenüber Vorjahr (2024) – (2023)	Mittel	0,33	0,33	0,20	0,22	0,20	0,31	0,31	0,10	0,15	0,21	0,08	-0,02	0,22	0,20
Abweichung gegenüber 30-jährigen Monatsmitteln (2024) – (Ø 1995 bis 2024)	Mittel	0,27	0,32	0,24	0,25	0,23	0,26	0,26	0,18	0,14	0,19	0,13	0,14	0,22	0,22

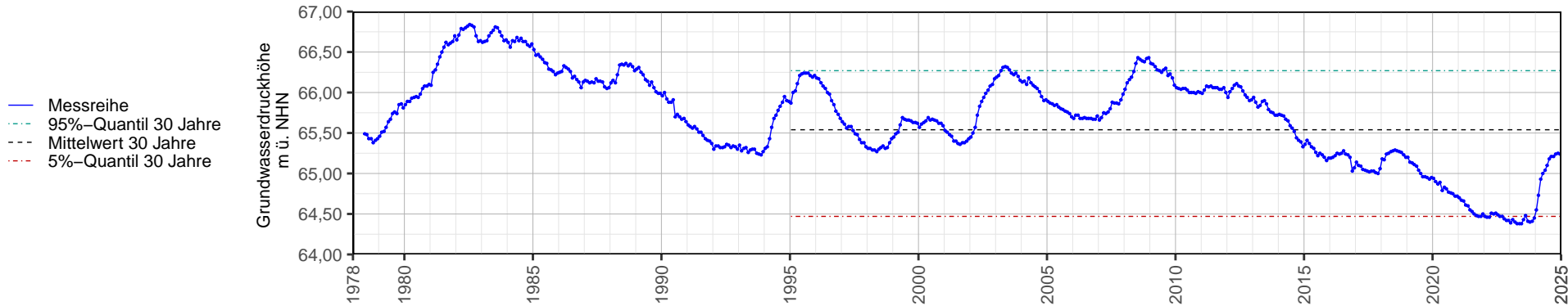
Messstelle: NHW30/2.2
Baujahr: 1978

R: 564911 H: 5894891
MPH: 93.45 m ü. NHN

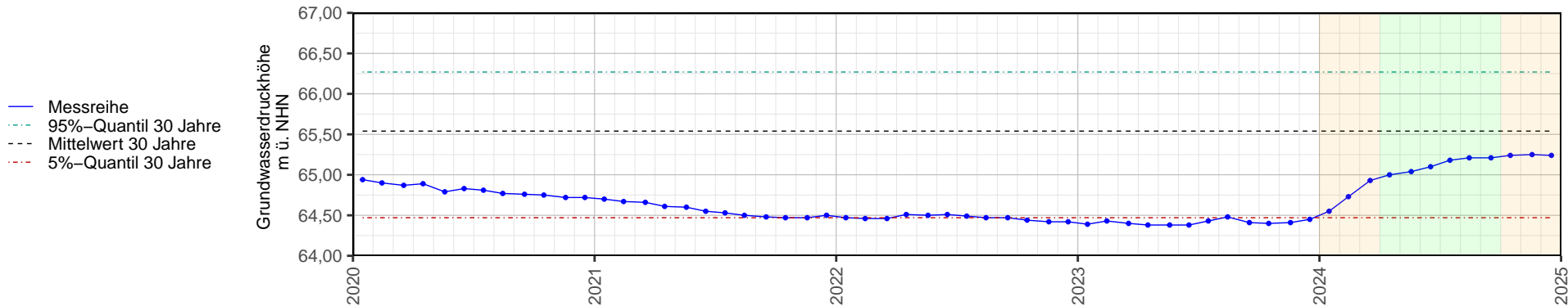
FOK: 36.6 m ü. NHN
FUK: 32 m ü. NHN

Grundwasserleiter:
Oberer Hauptaquifer

Darstellung gesamte Messreihe



Ausschnitt letzte 5 Jahre



Zeitraum	Parameter	Jan	Feb	Mrz	Apr	Mai	Jun	Jul	Aug	Sep	Okt	Nov	Dez	Ø Apr – Sep	Ø Jahr
Berichtsjahr (2024)	Max	64,65	64,83	65,05	65,06	65,11	65,17	65,23	65,25	65,31	65,35	65,36	65,32	65,19	65,14
	Mittel	64,55	64,73	64,93	65,00	65,04	65,10	65,18	65,21	65,21	65,24	65,25	65,24	65,12	65,06
	Min	64,41	64,63	64,80	64,94	64,97	65,06	65,13	65,17	65,16	65,18	65,19	65,16	65,07	64,98
Abweichung gegenüber Vorjahr (2024) – (2023)	Mittel	0,16	0,30	0,53	0,62	0,66	0,72	0,75	0,73	0,80	0,84	0,84	0,79	0,71	0,65
Abweichung gegenüber 30-jährigen Monatsmitteln (2024) – (Ø 1995 bis 2024)	Mittel	-0,97	-0,81	-0,62	-0,56	-0,53	-0,46	-0,38	-0,34	-0,32	-0,28	-0,25	-0,27	-0,44	-0,48

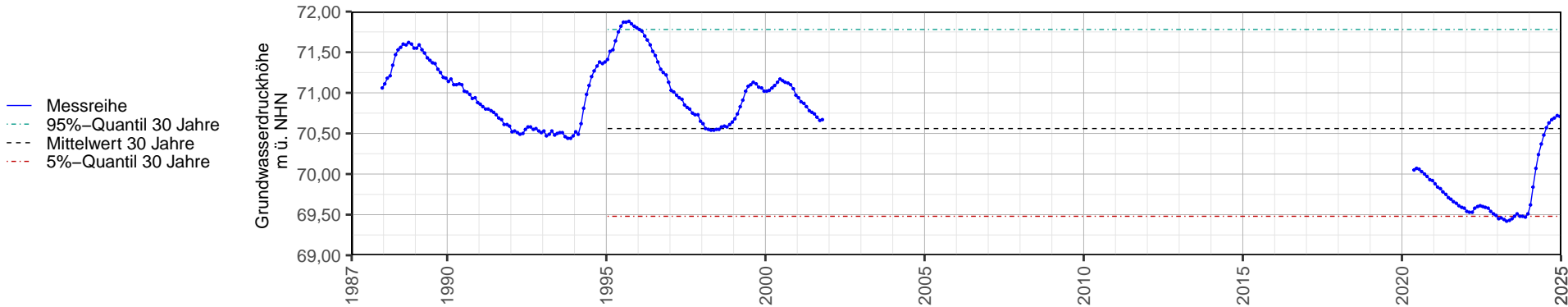
Messstelle: NHW30/2.4
Baujahr: 1987

R: 564911 H: 5894891
MPH: 93.78 m ü. NHN

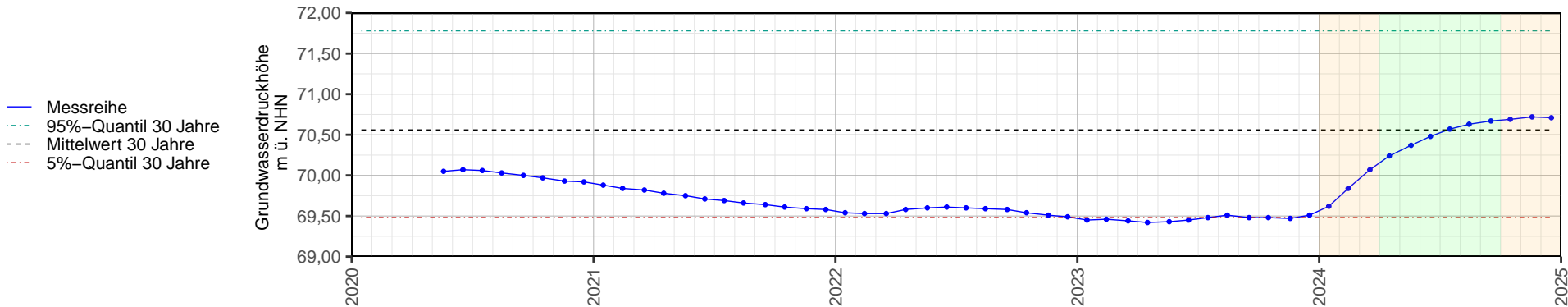
FOK: 60.8 m ü. NHN
FUK: 58.8 m ü. NHN

Grundwasserleiter:
Quartär

Darstellung gesamte Messreihe



Ausschnitt letzte 5 Jahre



Zeitraum	Parameter	Jan	Feb	Mrz	Apr	Mai	Jun	Jul	Aug	Sep	Okt	Nov	Dez	Ø Apr – Sep	Ø Jahr
Berichtsjahr (2024)	Max	69,70	69,96	70,23	70,33	70,46	70,56	70,61	70,67	70,76	70,79	70,81	70,79	70,56	70,47
	Mittel	69,62	69,84	70,07	70,24	70,37	70,48	70,57	70,63	70,67	70,69	70,72	70,71	70,49	70,38
	Min	69,48	69,71	69,93	70,16	70,29	70,43	70,53	70,61	70,61	70,64	70,65	70,64	70,44	70,31
Abweichung gegenüber Vorjahr (2024) – (2023)	Mittel	0,17	0,38	0,63	0,82	0,94	1,03	1,09	1,12	1,19	1,21	1,25	1,20	1,03	0,91
Abweichung gegenüber 30-jährigen Monatsmitteln (2024) – (Ø 1995 bis 2024)	Mittel	-0,92	-0,72	-0,51	-0,36	-0,21	-0,11	-0,02	0,05	0,11	0,15	0,20	0,22	-0,09	-0,18

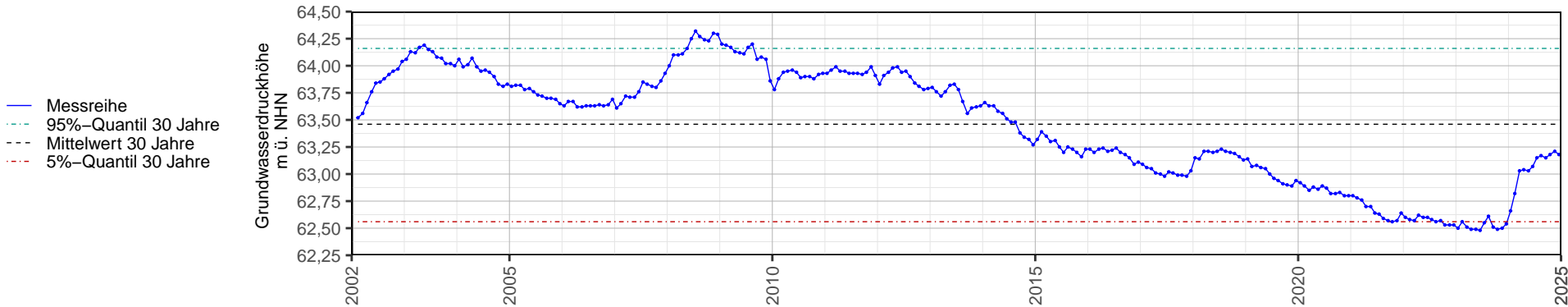
Messstelle: NHW30/2.5
Baujahr: 2001

R: 564913 H: 5894939
MPH: 93.58 m ü. NHN

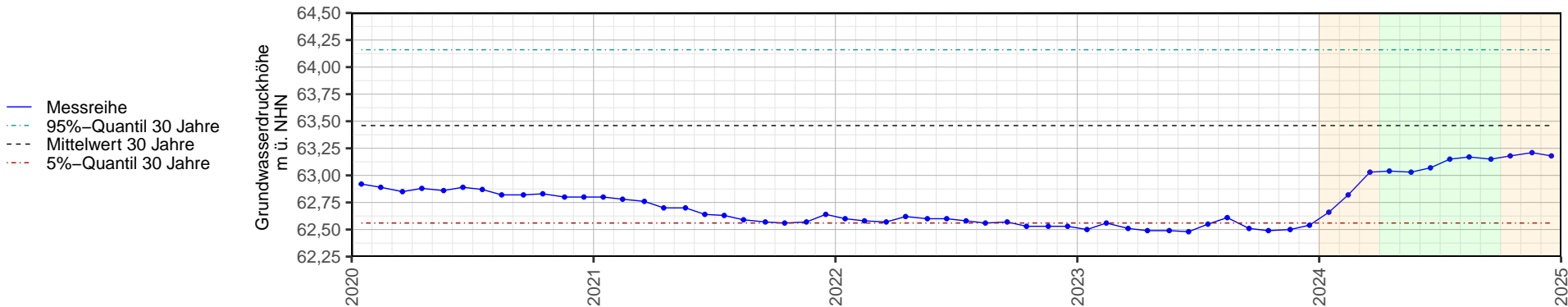
FOK: -17.5 m ü. NHN
FUK: -22.5 m ü. NHN

Grundwasserleiter:
Unterer Hauptaquifer

Darstellung gesamte Messreihe



Ausschnitt letzte 5 Jahre



Zeitraum	Parameter	Jan	Feb	Mrz	Apr	Mai	Jun	Jul	Aug	Sep	Okt	Nov	Dez	Ø Apr – Sep	Ø Jahr
Berichtsjahr (2024)	Max	62,76	62,91	63,14	63,10	63,09	63,14	63,21	63,22	63,26	63,30	63,32	63,26	63,17	63,14
	Mittel	62,66	62,82	63,03	63,04	63,03	63,07	63,15	63,17	63,15	63,18	63,21	63,18	63,10	63,06
	Min	62,50	62,72	62,91	62,99	62,97	63,05	63,11	63,10	63,09	63,11	63,14	63,11	63,05	62,98
Abweichung gegenüber Vorjahr (2024) – (2023)	Mittel	0,16	0,26	0,52	0,55	0,54	0,59	0,60	0,56	0,64	0,69	0,71	0,64	0,58	0,54
Abweichung gegenüber 23-jährigen Monatsmitteln (2024) – (Ø 2002 bis 2024)	Mittel	-0,78	-0,65	-0,45	-0,44	-0,45	-0,41	-0,33	-0,30	-0,29	-0,25	-0,22	-0,25	-0,37	-0,40

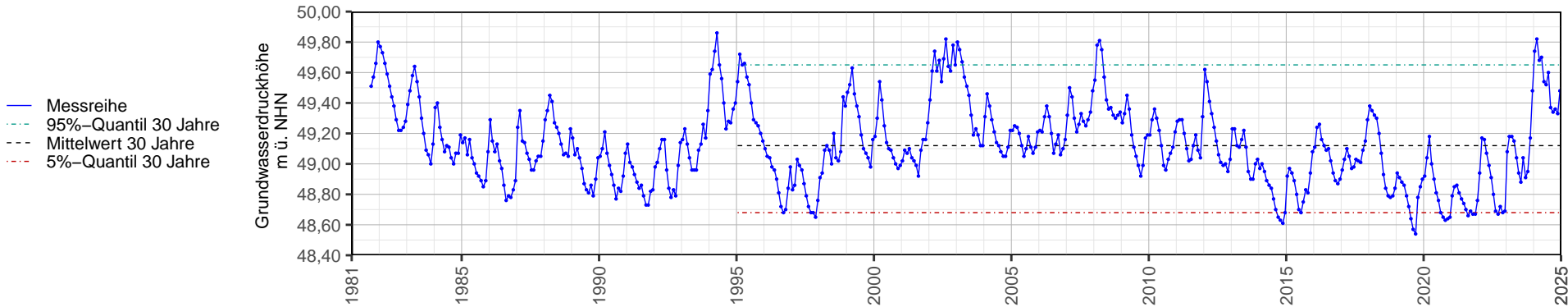
Messstelle: NHW32/2.1
Baujahr: 1981

R: 552728 H: 5897830
MPH: 53.32 m ü. NHN

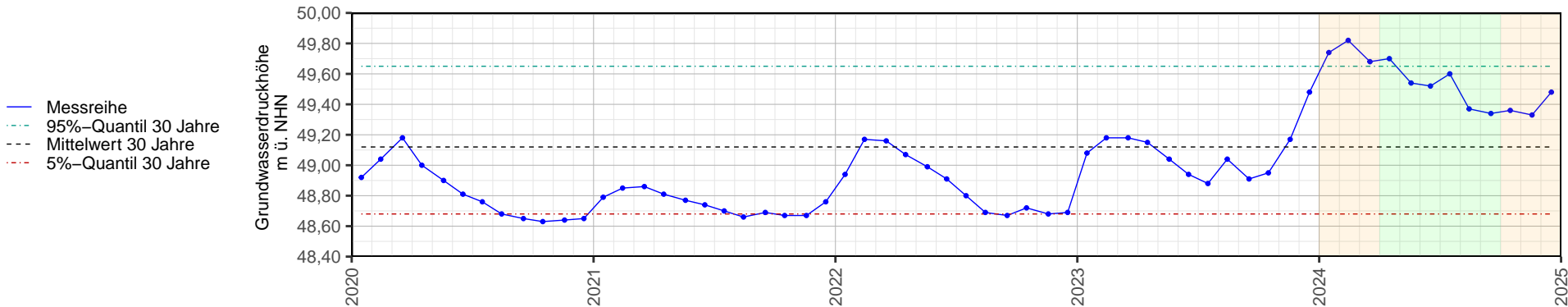
FOK: 47.2 m ü. NHN
FUK: 42.2 m ü. NHN

Grundwasserleiter:
Quartär

Darstellung gesamte Messreihe



Ausschnitt letzte 5 Jahre



Zeitraum	Parameter	Jan	Feb	Mrz	Apr	Mai	Jun	Jul	Aug	Sep	Okt	Nov	Dez	Ø Apr – Sep	Ø Jahr
Berichtsjahr (2024)	Max	49,90	49,92	49,79	49,79	49,62	49,66	49,80	49,44	49,38	49,42	49,47	49,49	49,61	49,64
	Mittel	49,74	49,82	49,68	49,70	49,54	49,52	49,60	49,37	49,34	49,36	49,33	49,48	49,51	49,54
	Min	49,64	49,65	49,63	49,62	49,50	49,47	49,45	49,32	49,30	49,31	49,29	49,46	49,44	49,47
Abweichung gegenüber Vorjahr (2024) – (2023)	Mittel	0,66	0,64	0,50	0,55	0,50	0,58	0,72	0,33	0,43	0,41	0,16	0,00	0,52	0,46
Abweichung gegenüber 30-jährigen Monatsmitteln (2024) – (Ø 1995 bis 2024)	Mittel	0,53	0,54	0,39	0,47	0,38	0,43	0,55	0,36	0,35	0,37	0,29	0,37	0,42	0,42

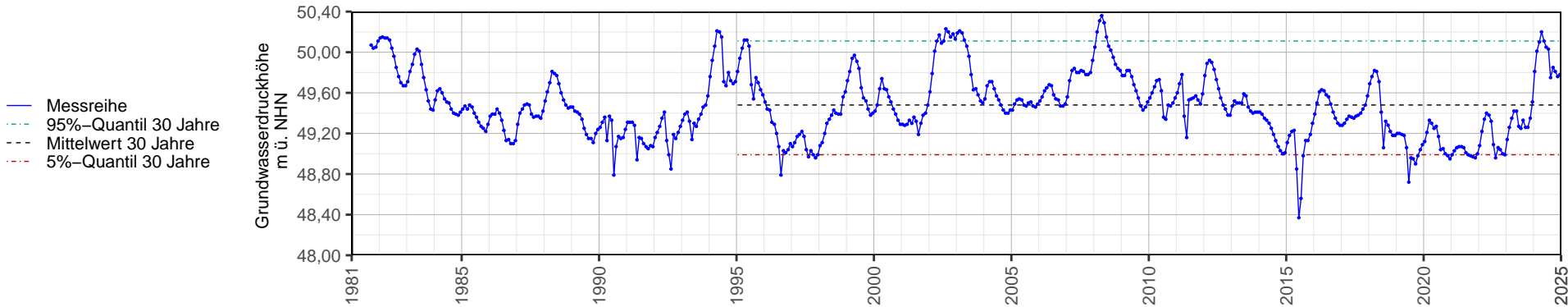
Messstelle: NHW32/2.2
Baujahr: 1981

R: 552728 H: 5897830
MPH: 53.11 m ü. NHN

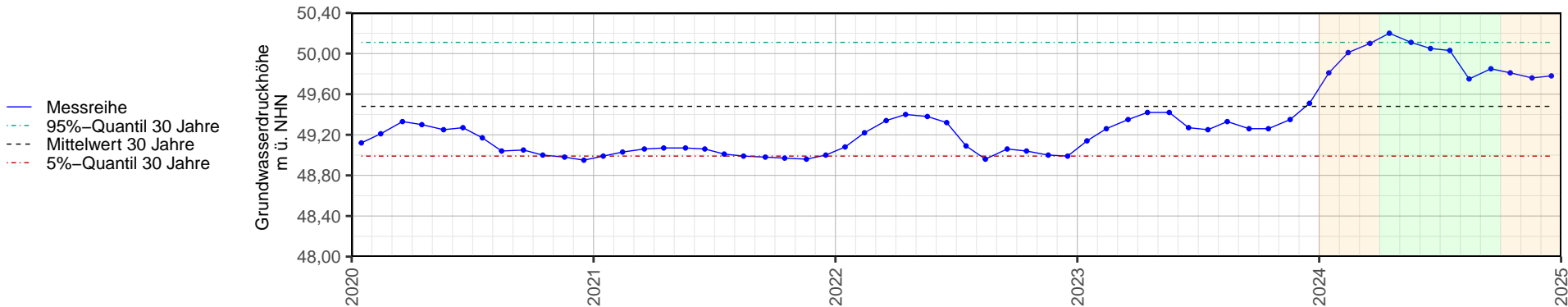
FOK: 17.2 m ü. NHN
FUK: 12.2 m ü. NHN

Grundwasserleiter:
Oberer Hauptaquifer

Darstellung gesamte Messreihe



Ausschnitt letzte 5 Jahre



Zeitraum	Parameter	Jan	Feb	Mrz	Apr	Mai	Jun	Jul	Aug	Sep	Okt	Nov	Dez	Ø Apr – Sep	Ø Jahr
Berichtsjahr (2024)	Max	49,89	50,10	50,14	50,23	50,18	50,08	50,12	49,91	49,89	49,85	49,79	49,81	50,07	50,00
	Mittel	49,81	50,01	50,10	50,20	50,11	50,05	50,03	49,75	49,85	49,81	49,76	49,78	50,00	49,94
	Min	49,69	49,90	50,07	50,13	50,08	50,00	49,83	49,20	49,81	49,79	49,74	49,76	49,84	49,83
Abweichung gegenüber Vorjahr (2024) – (2023)	Mittel	0,67	0,75	0,75	0,78	0,69	0,78	0,78	0,42	0,59	0,55	0,41	0,27	0,67	0,62
Abweichung gegenüber 30-jährigen Monatsmitteln (2024) – (Ø 1995 bis 2024)	Mittel	0,34	0,47	0,49	0,58	0,54	0,54	0,59	0,35	0,44	0,43	0,38	0,37	0,51	0,46

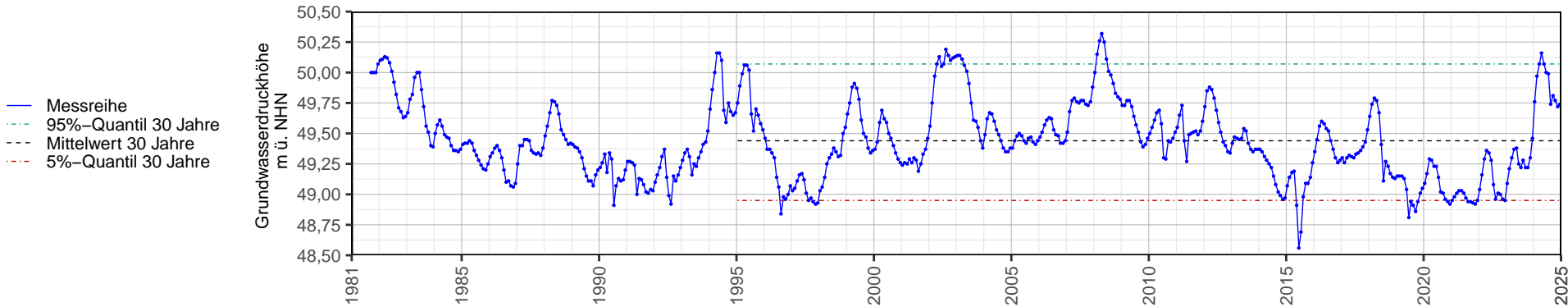
Messstelle: NHW32/2.3
Baujahr: 1981

R: 552728 H: 5897830
MPH: 52.79 m ü. NHN

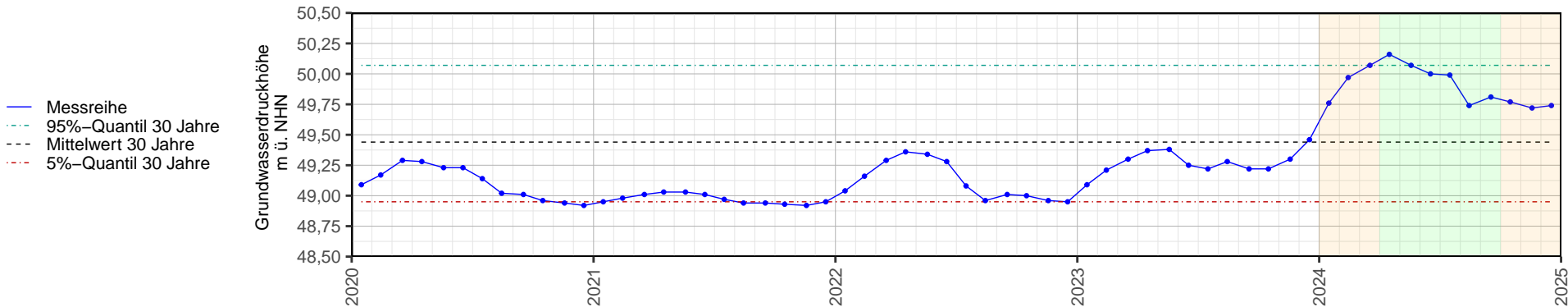
FOK: -4.8 m ü. NHN
FUK: -9.8 m ü. NHN

Grundwasserleiter:
Unterer Hauptaquifer

Darstellung gesamte Messreihe



Ausschnitt letzte 5 Jahre



Zeitraum	Parameter	Jan	Feb	Mrz	Apr	Mai	Jun	Jul	Aug	Sep	Okt	Nov	Dez	Ø Apr – Sep	Ø Jahr
Berichtsjahr (2024)	Max	49,85	50,07	50,11	50,19	50,13	50,04	50,07	49,87	49,84	49,80	49,75	49,77	50,02	49,96
	Mittel	49,76	49,97	50,07	50,16	50,07	50,00	49,99	49,74	49,81	49,77	49,72	49,74	49,96	49,90
	Min	49,64	49,86	50,04	50,10	50,03	49,96	49,84	49,37	49,77	49,74	49,69	49,72	49,84	49,81
Abweichung gegenüber Vorjahr (2024) – (2023)	Mittel	0,67	0,76	0,77	0,79	0,69	0,75	0,77	0,46	0,59	0,55	0,42	0,28	0,67	0,63
Abweichung gegenüber 30-jährigen Monatsmitteln (2024) – (Ø 1995 bis 2024)	Mittel	0,33	0,47	0,51	0,58	0,53	0,53	0,58	0,37	0,45	0,43	0,38	0,37	0,51	0,46

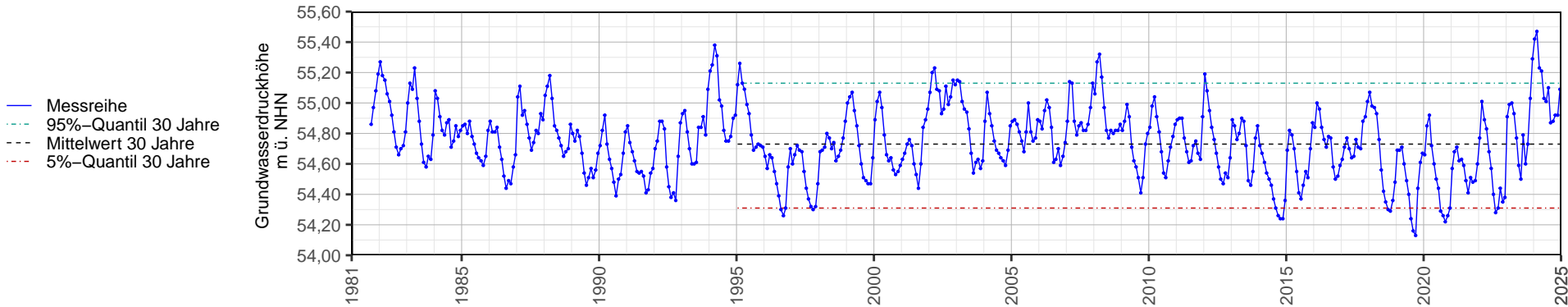
Messstelle: NHW33/2.1
Baujahr: 1981

R: 553108 H: 5893499
MPH: 57.7 m ü. NHN

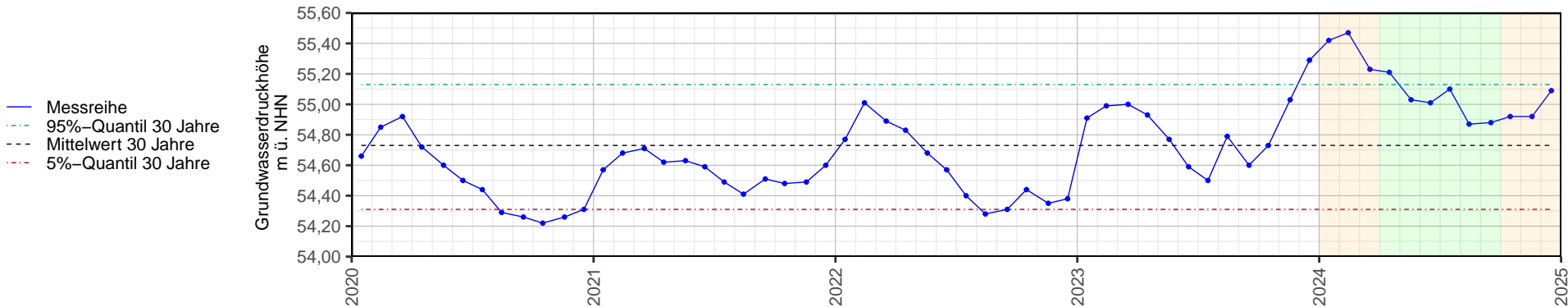
FOK: 28.6 m ü. NHN
FUK: 23.6 m ü. NHN

Grundwasserleiter:
Oberer Hauptaquifer

Darstellung gesamte Messreihe



Ausschnitt letzte 5 Jahre



Zeitraum	Parameter	Jan	Feb	Mrz	Apr	Mai	Jun	Jul	Aug	Sep	Okt	Nov	Dez	Ø Apr – Sep	Ø Jahr
Berichtsjahr (2024)	Max	55,61	55,62	55,34	55,36	55,11	55,23	55,38	54,92	55,00	55,03	55,10	55,17	55,17	55,24
	Mittel	55,42	55,47	55,23	55,21	55,03	55,01	55,10	54,87	54,88	54,92	54,92	55,09	55,02	55,10
	Min	55,30	55,31	55,18	55,11	54,97	54,93	54,93	54,81	54,79	54,83	54,84	55,05	54,92	55,00
Abweichung gegenüber Vorjahr (2024) – (2023)	Mittel	0,51	0,48	0,23	0,28	0,26	0,42	0,60	0,08	0,28	0,19	–0,11	–0,20	0,32	0,26
Abweichung gegenüber 30-jährigen Monatsmitteln (2024) – (Ø 1995 bis 2024)	Mittel	0,55	0,54	0,31	0,36	0,27	0,34	0,49	0,29	0,32	0,33	0,26	0,33	0,35	0,37

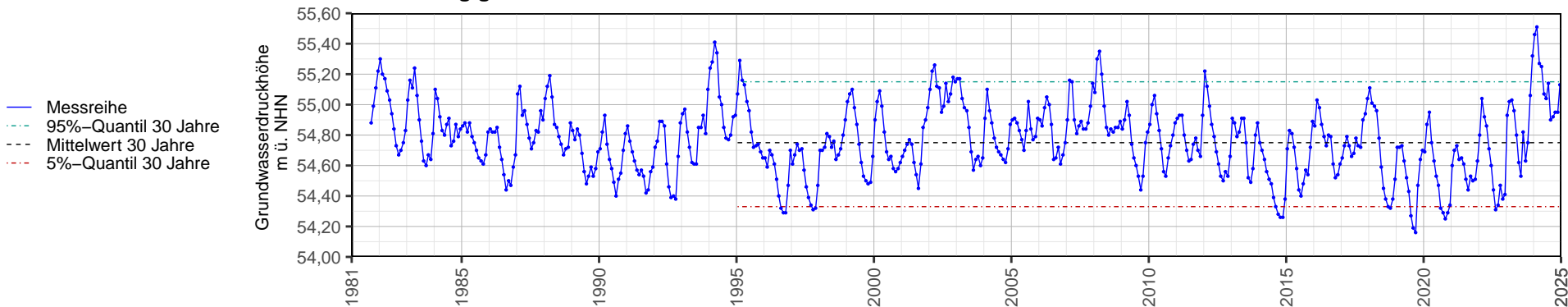
Messstelle: NHW33/2.2
Baujahr: 1981

R: 553108 H: 5893499
MPH: 57.42 m ü. NHN

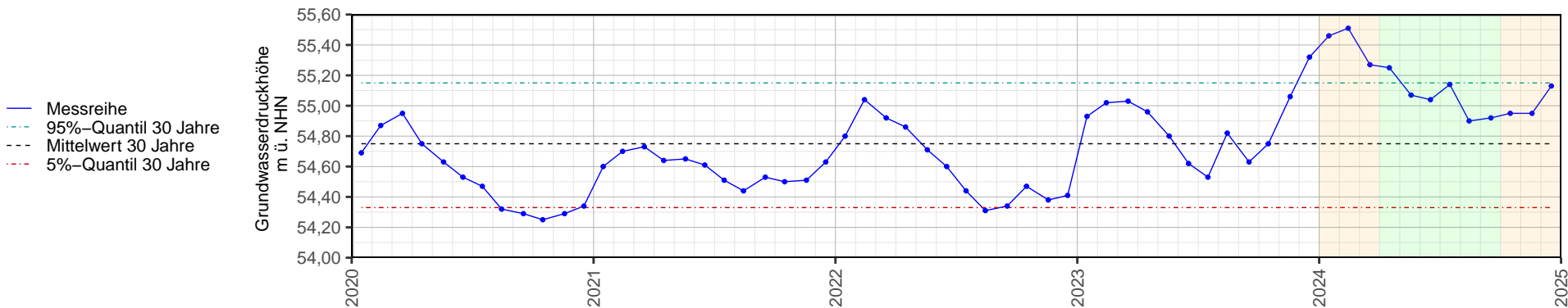
FOK: -22.4 m ü. NHN
FUK: -27.4 m ü. NHN

Grundwasserleiter:
Unterer Hauptaquifer

Darstellung gesamte Messreihe



Ausschnitt letzte 5 Jahre



Zeitraum	Parameter	Jan	Feb	Mrz	Apr	Mai	Jun	Jul	Aug	Sep	Okt	Nov	Dez	Ø Apr – Sep	Ø Jahr
Berichtsjahr (2024)	Max	55,65	55,66	55,38	55,40	55,15	55,26	55,42	54,96	55,03	55,07	55,14	55,20	55,20	55,28
	Mittel	55,46	55,51	55,27	55,25	55,07	55,04	55,14	54,90	54,92	54,95	54,95	55,13	55,05	55,13
	Min	55,34	55,36	55,22	55,15	55,00	54,97	54,97	54,85	54,83	54,87	54,87	55,08	54,96	55,04
Abweichung gegenüber Vorjahr (2024) – (2023)	Mittel	0,53	0,49	0,24	0,29	0,27	0,42	0,61	0,08	0,29	0,20	-0,11	-0,19	0,32	0,26
Abweichung gegenüber 30-jährigen Monatsmitteln (2024) – (Ø 1995 bis 2024)	Mittel	0,57	0,55	0,32	0,37	0,28	0,34	0,50	0,30	0,34	0,34	0,28	0,35	0,35	0,38

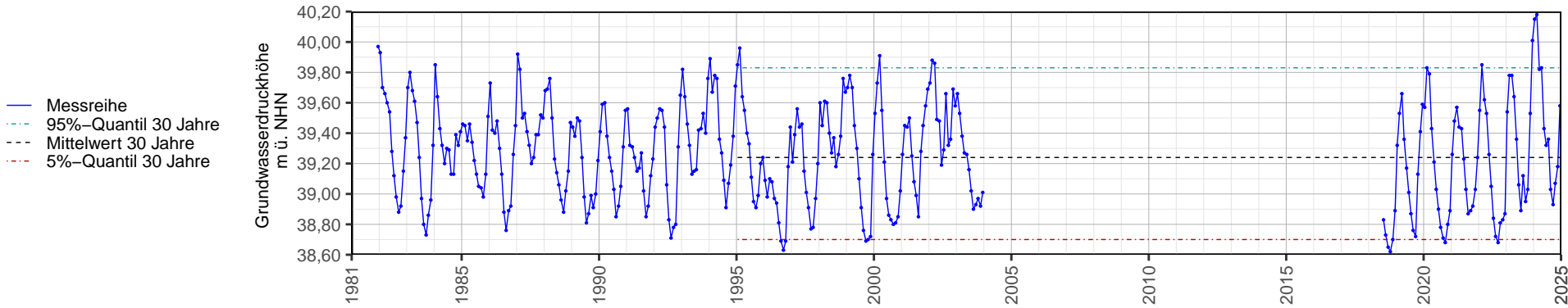
Messstelle: NHW34/2.1
Baujahr: 1981

R: 557656 H: 5900349
MPH: 41.65 m ü. NHN

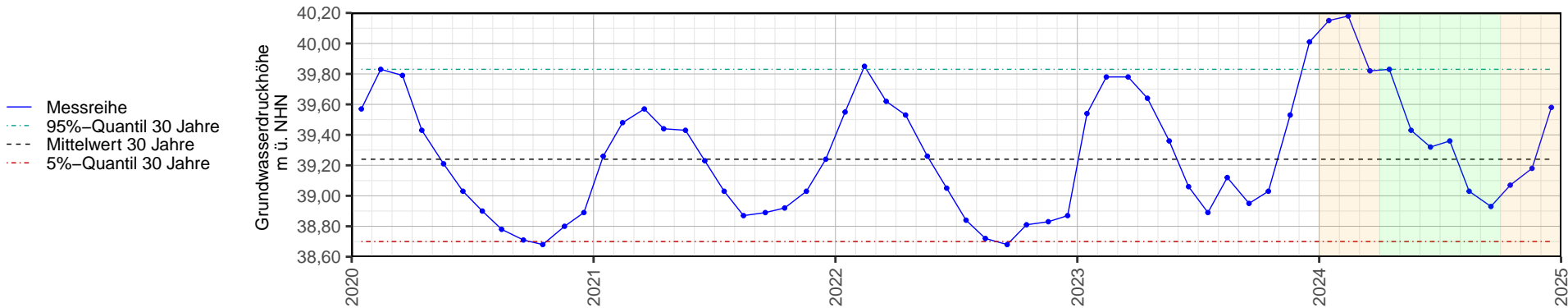
FOK: 37.9 m ü. NHN
FUK: 36.9 m ü. NHN

Grundwasserleiter:
Quartär

Darstellung gesamte Messreihe



Ausschnitt letzte 5 Jahre



Zeitraum	Parameter	Jan	Feb	Mrz	Apr	Mai	Jun	Jul	Aug	Sep	Okt	Nov	Dez	Ø Apr – Sep	Ø Jahr
Berichtsjahr (2024)	Max	40,40	40,34	39,99	40,11	39,64	39,47	39,62	39,14	38,98	39,16	39,49	39,68	39,49	39,67
	Mittel	40,15	40,18	39,82	39,83	39,43	39,32	39,36	39,03	38,93	39,07	39,18	39,58	39,32	39,49
	Min	39,98	39,97	39,73	39,65	39,30	39,22	39,15	38,94	38,90	38,91	39,09	39,47	39,19	39,36
Abweichung gegenüber Vorjahr (2024) – (2023)	Mittel	0,61	0,40	0,04	0,19	0,07	0,26	0,47	–0,09	–0,02	0,04	–0,35	–0,43	0,15	0,10
Abweichung gegenüber 30-jährigen Monatsmitteln (2024) – (Ø 1995 bis 2024)	Mittel	0,62	0,53	0,19	0,35	0,12	0,19	0,35	0,11	0,05	0,11	0,03	0,26	0,21	0,25

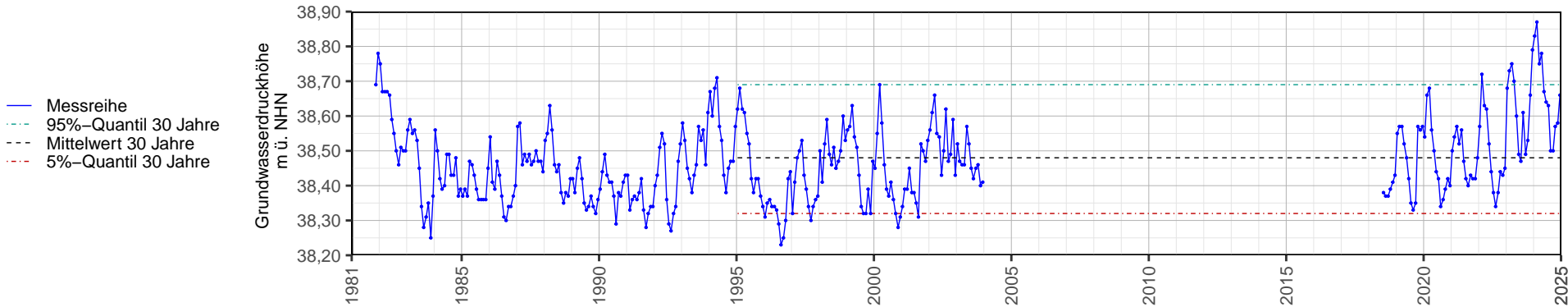
Messstelle: NHW34/2.2
Baujahr: 1981

R: 557656 H: 5900349
MPH: 41.44 m ü. NHN

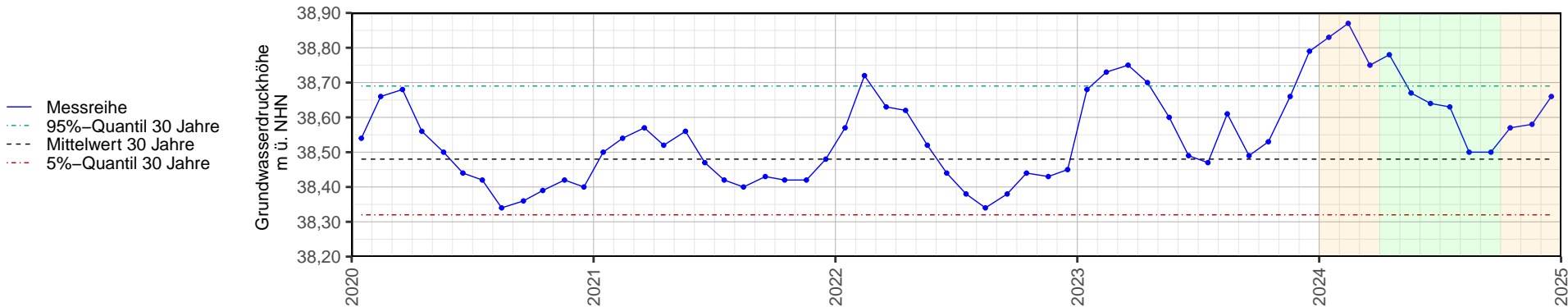
FOK: 22.6 m ü. NHN
FUK: 20.6 m ü. NHN

Grundwasserleiter:
Quartär

Darstellung gesamte Messreihe



Ausschnitt letzte 5 Jahre



Zeitraum	Parameter	Jan	Feb	Mrz	Apr	Mai	Jun	Jul	Aug	Sep	Okt	Nov	Dez	Ø Apr – Sep	Ø Jahr
Berichtsjahr (2024)	Max	38,97	38,95	38,82	38,88	38,72	38,72	38,77	38,53	38,55	38,62	38,69	38,71	38,70	38,74
	Mittel	38,83	38,87	38,75	38,78	38,67	38,64	38,63	38,50	38,50	38,57	38,58	38,66	38,62	38,66
	Min	38,76	38,76	38,72	38,73	38,62	38,59	38,54	38,47	38,46	38,52	38,53	38,64	38,57	38,61
Abweichung gegenüber Vorjahr (2024) – (2023)	Mittel	0,15	0,14	0,00	0,08	0,07	0,15	0,16	–0,11	0,01	0,04	–0,08	–0,13	0,06	0,04
Abweichung gegenüber 30-jährigen Monatsmitteln (2024) – (Ø 1995 bis 2024)	Mittel	0,31	0,30	0,17	0,23	0,16	0,19	0,21	0,10	0,10	0,13	0,12	0,18	0,17	0,18

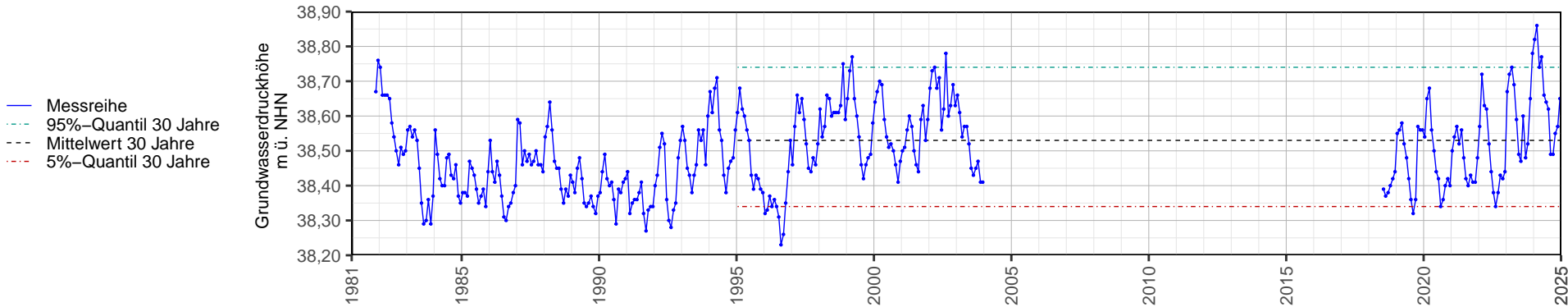
Messstelle: NHW34/2.3
Baujahr: 1981

R: 557656 H: 5900349
MPH: 41.17 m ü. NHN

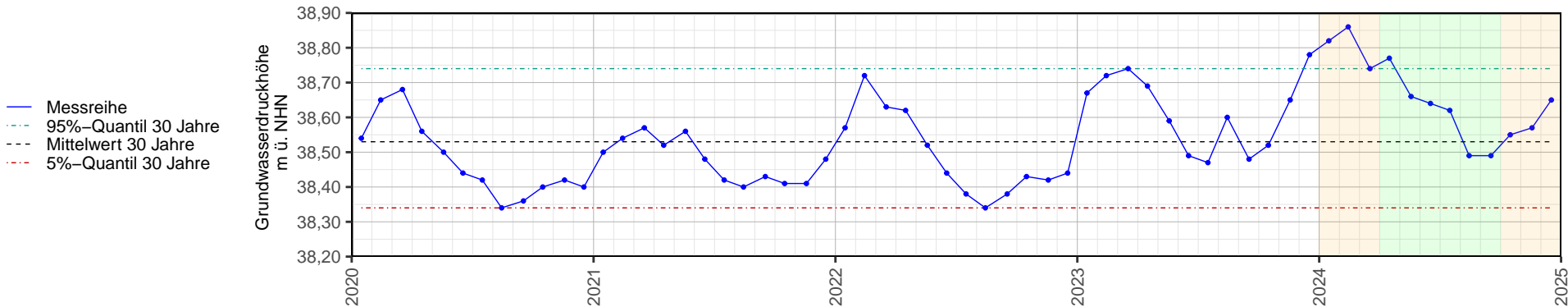
FOK: 12.6 m ü. NHN
FUK: 10.6 m ü. NHN

Grundwasserleiter:
Oberer Hauptaquifer

Darstellung gesamte Messreihe



Ausschnitt letzte 5 Jahre



Zeitraum	Parameter	Jan	Feb	Mrz	Apr	Mai	Jun	Jul	Aug	Sep	Okt	Nov	Dez	Ø Apr – Sep	Ø Jahr
Berichtsjahr (2024)	Max	38,96	38,94	38,81	38,87	38,71	38,71	38,76	38,52	38,54	38,60	38,67	38,69	38,69	38,73
	Mittel	38,82	38,86	38,74	38,77	38,66	38,64	38,62	38,49	38,49	38,55	38,57	38,65	38,61	38,66
	Min	38,75	38,75	38,71	38,72	38,61	38,58	38,53	38,45	38,45	38,51	38,52	38,62	38,56	38,60
Abweichung gegenüber Vorjahr (2024) – (2023)	Mittel	0,15	0,14	0,00	0,08	0,07	0,15	0,15	–0,11	0,01	0,03	–0,08	–0,13	0,06	0,04
Abweichung gegenüber 30-jährigen Monatsmitteln (2024) – (Ø 1995 bis 2024)	Mittel	0,23	0,23	0,11	0,16	0,09	0,13	0,16	0,04	0,04	0,06	0,07	0,12	0,10	0,13

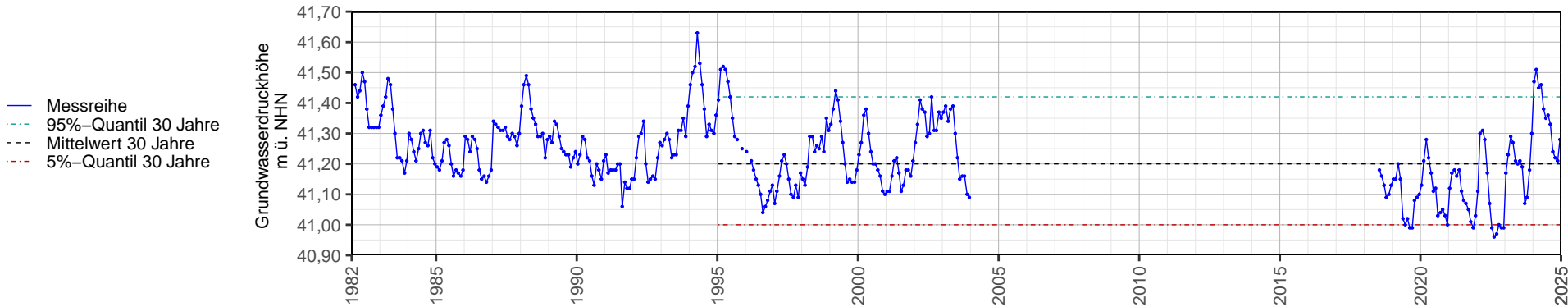
Messstelle: NHW34/2.4
Baujahr: 1981

R: 557656 H: 5900349
MPH: 40.5 m ü. NHN

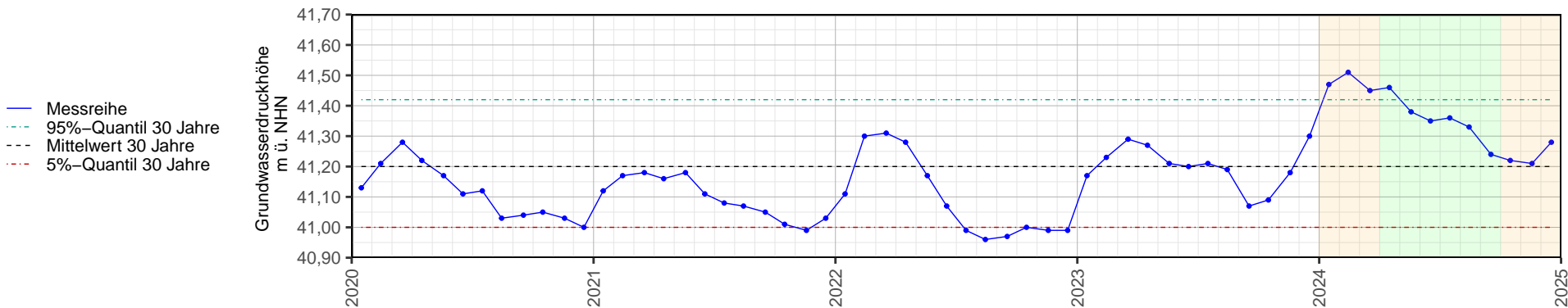
FOK: -8.4 m ü. NHN
FUK: -13.4 m ü. NHN

Grundwasserleiter:
Unterer Hauptaquifer

Darstellung gesamte Messreihe



Ausschnitt letzte 5 Jahre



Zeitraum	Parameter	Jan	Feb	Mrz	Apr	Mai	Jun	Jul	Aug	Sep	Okt	Nov	Dez	Ø Apr – Sep	Ø Jahr
Berichtsjahr (2024)	Max	41,51	41,57	41,52	41,49	41,43	41,40	41,49	41,42	41,46	41,25	41,24	41,31	41,45	41,42
	Mittel	41,47	41,51	41,45	41,46	41,38	41,35	41,36	41,33	41,24	41,22	41,21	41,28	41,35	41,36
	Min	41,43	41,44	41,41	41,42	41,33	41,31	41,18	41,19	41,17	41,19	41,18	41,23	41,27	41,29
Abweichung gegenüber Vorjahr (2024) – (2023)	Mittel	0,30	0,28	0,16	0,19	0,17	0,15	0,15	0,14	0,17	0,13	0,03	-0,02	0,16	0,16
Abweichung gegenüber 30-jährigen Monatsmitteln (2024) – (Ø 1995 bis 2024)	Mittel	0,25	0,24	0,15	0,16	0,12	0,14	0,18	0,18	0,10	0,09	0,07	0,12	0,15	0,16

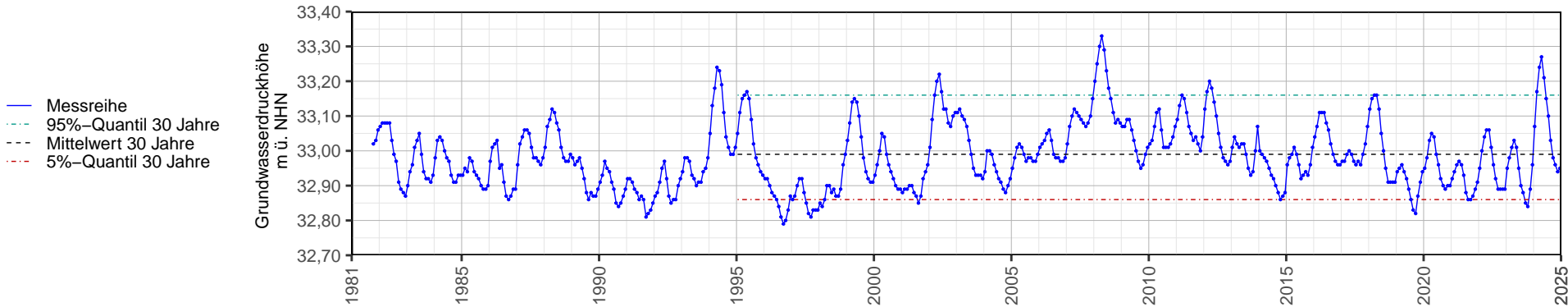
Messstelle: NHW35/2.1
Baujahr: 1981

R: 559321 H: 5903261
MPH: 37.26 m ü. NHN

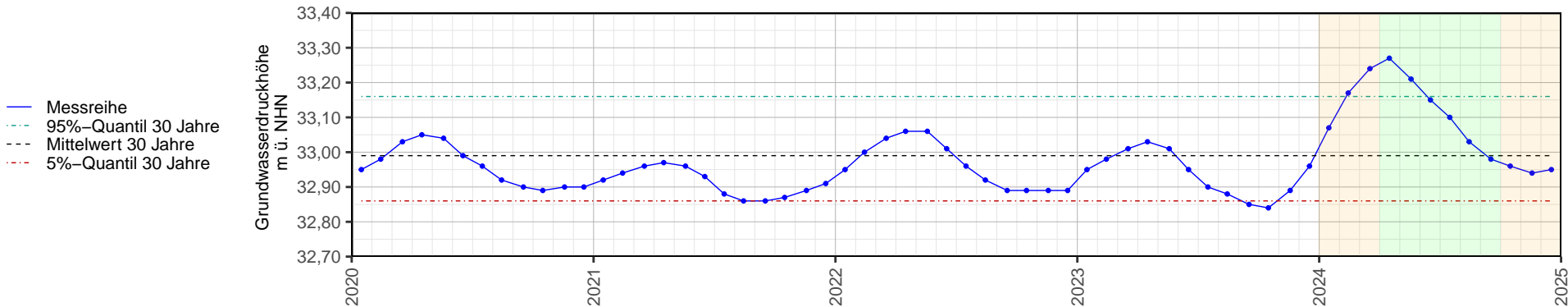
FOK: 26 m ü. NHN
FUK: 22 m ü. NHN

Grundwasserleiter:
Quartär

Darstellung gesamte Messreihe



Ausschnitt letzte 5 Jahre



Zeitraum	Parameter	Jan	Feb	Mrz	Apr	Mai	Jun	Jul	Aug	Sep	Okt	Nov	Dez	Ø Apr – Sep	Ø Jahr
Berichtsjahr (2024)	Max	33,11	33,22	33,26	33,28	33,26	33,18	33,13	33,06	33,00	32,96	32,95	32,95	33,15	33,11
	Mittel	33,07	33,17	33,24	33,27	33,21	33,15	33,10	33,03	32,98	32,96	32,94	32,95	33,12	33,09
	Min	33,02	33,11	33,23	33,26	33,18	33,12	33,07	33,00	32,96	32,95	32,94	32,94	33,10	33,06
Abweichung gegenüber Vorjahr (2024) – (2023)	Mittel	0,12	0,19	0,23	0,24	0,20	0,20	0,20	0,15	0,13	0,12	0,05	–0,01	0,18	0,15
Abweichung gegenüber 30-jährigen Monatsmitteln (2024) – (Ø 1995 bis 2024)	Mittel	0,07	0,14	0,19	0,21	0,16	0,14	0,12	0,08	0,04	0,02	–0,01	–0,02	0,12	0,10

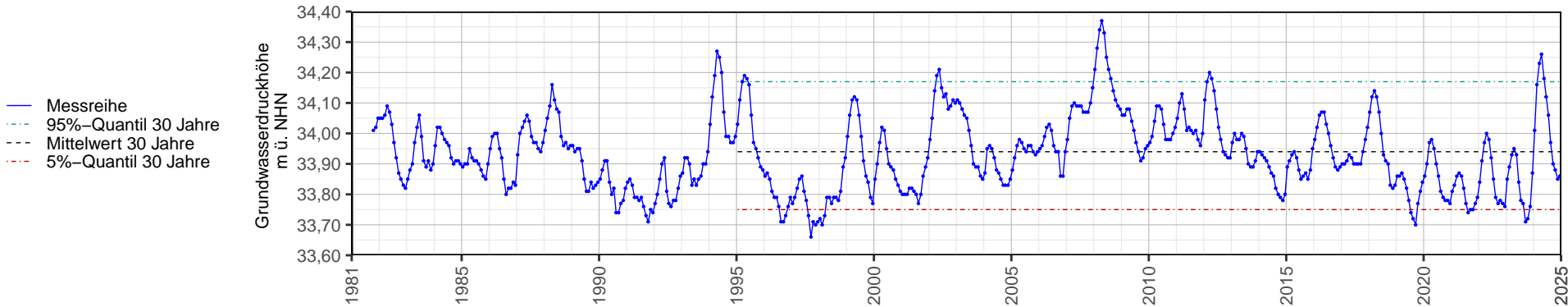
Messstelle: NHW35/2.2
Baujahr: 1981

R: 559322 H: 5903259
MPH: 36.98 m ü. NHN

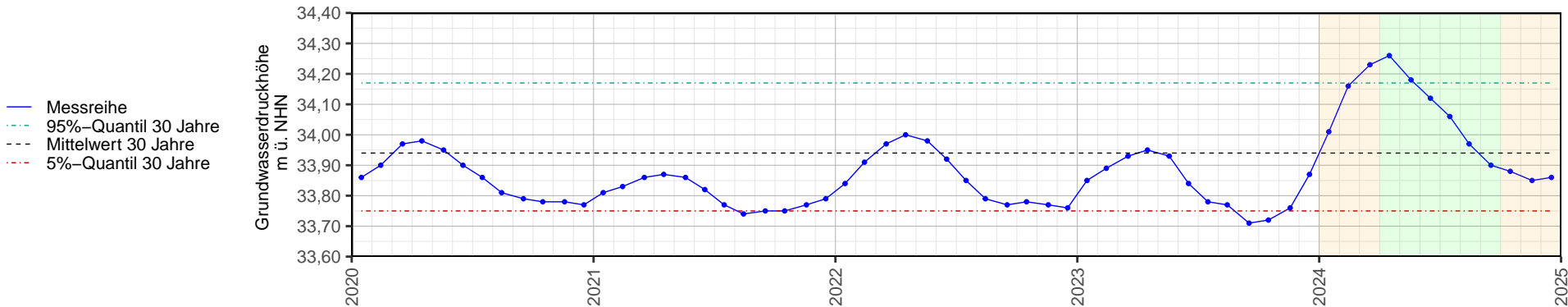
FOK: -35 m ü. NHN
FUK: -40 m ü. NHN

Grundwasserleiter:
Unterer Hauptaquifer

Darstellung gesamte Messreihe



Ausschnitt letzte 5 Jahre



Zeitraum	Parameter	Jan	Feb	Mrz	Apr	Mai	Jun	Jul	Aug	Sep	Okt	Nov	Dez	Ø Apr – Sep	Ø Jahr
Berichtsjahr (2024)	Max	34,07	34,21	34,25	34,28	34,24	34,15	34,11	34,01	33,93	33,90	33,86	33,88	34,12	34,07
	Mittel	34,01	34,16	34,23	34,26	34,18	34,12	34,06	33,97	33,90	33,88	33,85	33,86	34,08	34,04
	Min	33,96	34,08	34,21	34,24	34,14	34,09	34,02	33,92	33,87	33,86	33,83	33,84	34,05	34,01
Abweichung gegenüber Vorjahr (2024) – (2023)	Mittel	0,16	0,27	0,30	0,31	0,25	0,28	0,28	0,20	0,19	0,16	0,09	-0,01	0,25	0,21
Abweichung gegenüber 30-jährigen Monatsmitteln (2024) – (Ø 1995 bis 2024)	Mittel	0,07	0,18	0,22	0,24	0,18	0,16	0,13	0,08	0,02	0,01	-0,03	-0,04	0,13	0,10

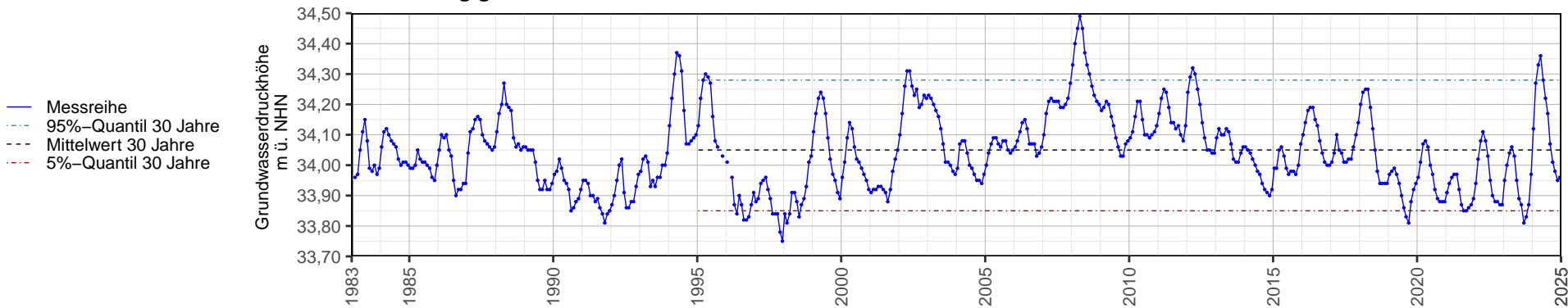
Messstelle: NHW35/2.3
Baujahr: 1981

R: 559322 H: 5903257
MPH: 36.65 m ü. NHN

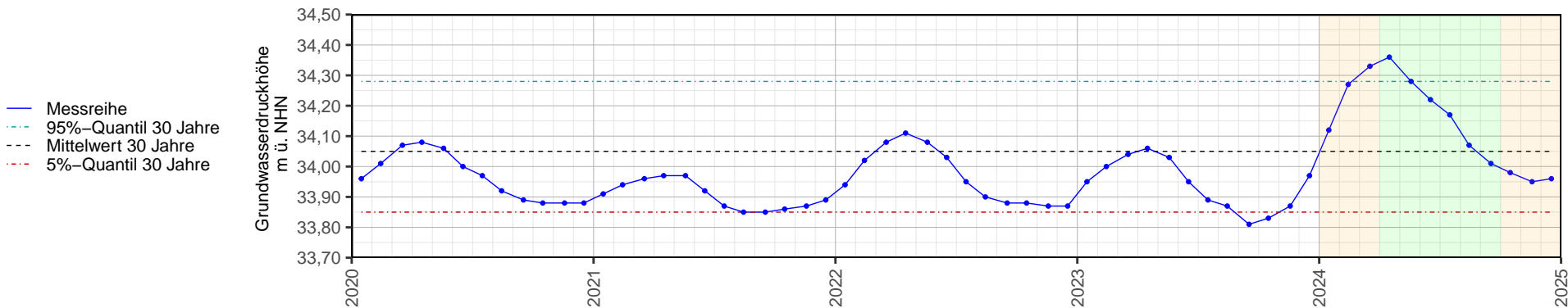
FOK: -50 m ü. NHN
FUK: -56 m ü. NHN

Grundwasserleiter:
Unterer Hauptaquifer

Darstellung gesamte Messreihe



Ausschnitt letzte 5 Jahre



Zeitraum	Parameter	Jan	Feb	Mrz	Apr	Mai	Jun	Jul	Aug	Sep	Okt	Nov	Dez	Ø Apr – Sep	Ø Jahr
Berichtsjahr (2024)	Max	34,18	34,32	34,35	34,38	34,35	34,26	34,21	34,12	34,03	34,00	33,97	33,99	34,23	34,18
	Mittel	34,12	34,27	34,33	34,36	34,28	34,22	34,17	34,07	34,01	33,98	33,95	33,96	34,19	34,14
	Min	34,07	34,18	34,31	34,34	34,24	34,19	34,12	34,02	33,97	33,96	33,94	33,95	34,15	34,11
Abweichung gegenüber Vorjahr (2024) – (2023)	Mittel	0,17	0,27	0,29	0,30	0,25	0,27	0,28	0,20	0,20	0,15	0,08	-0,01	0,25	0,20
Abweichung gegenüber 30-jährigen Monatsmitteln (2024) – (Ø 1995 bis 2024)	Mittel	0,07	0,17	0,20	0,23	0,17	0,14	0,13	0,06	0,02	-0,01	-0,05	-0,05	0,13	0,09

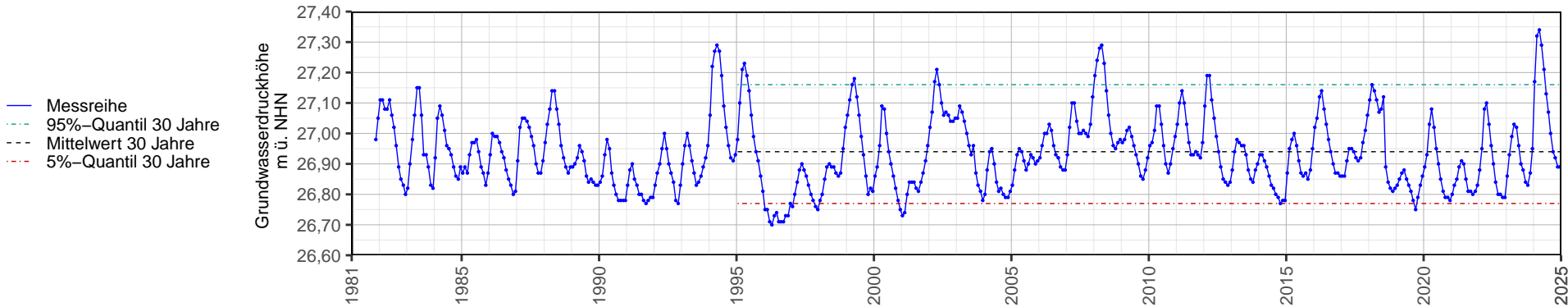
Messstelle: NHW36/2A.1
Baujahr: 1981

R: 561485 H: 5905387
MPH: 38.36 m ü. NHN

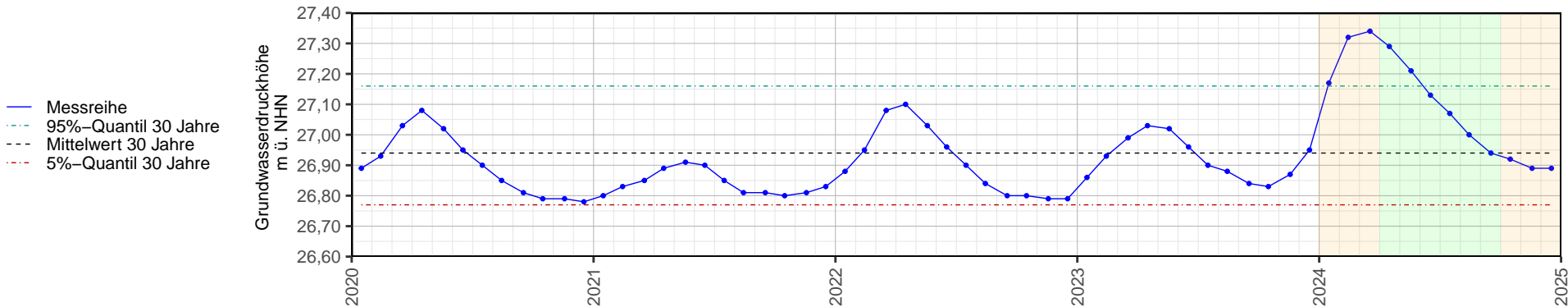
FOK: 18.2 m ü. NHN
FUK: 13.2 m ü. NHN

Grundwasserleiter:
Quartär

Darstellung gesamte Messreihe



Ausschnitt letzte 5 Jahre



Zeitraum	Parameter	Jan	Feb	Mrz	Apr	Mai	Jun	Jul	Aug	Sep	Okt	Nov	Dez	Ø Apr – Sep	Ø Jahr
Berichtsjahr (2024)	Max	27,27	27,35	27,36	27,32	27,25	27,17	27,10	27,03	26,96	26,92	26,91	26,90	27,14	27,13
	Mittel	27,17	27,32	27,34	27,29	27,21	27,13	27,07	27,00	26,94	26,92	26,89	26,89	27,11	27,10
	Min	27,05	27,28	27,32	27,25	27,17	27,10	27,03	26,96	26,92	26,91	26,87	26,89	27,07	27,06
Abweichung gegenüber Vorjahr (2024) – (2023)	Mittel	0,31	0,39	0,35	0,26	0,19	0,17	0,17	0,12	0,10	0,09	0,02	–0,06	0,17	0,18
Abweichung gegenüber 30-jährigen Monatsmitteln (2024) – (Ø 1995 bis 2024)	Mittel	0,24	0,34	0,32	0,26	0,21	0,17	0,14	0,11	0,07	0,06	0,02	0,00	0,16	0,16

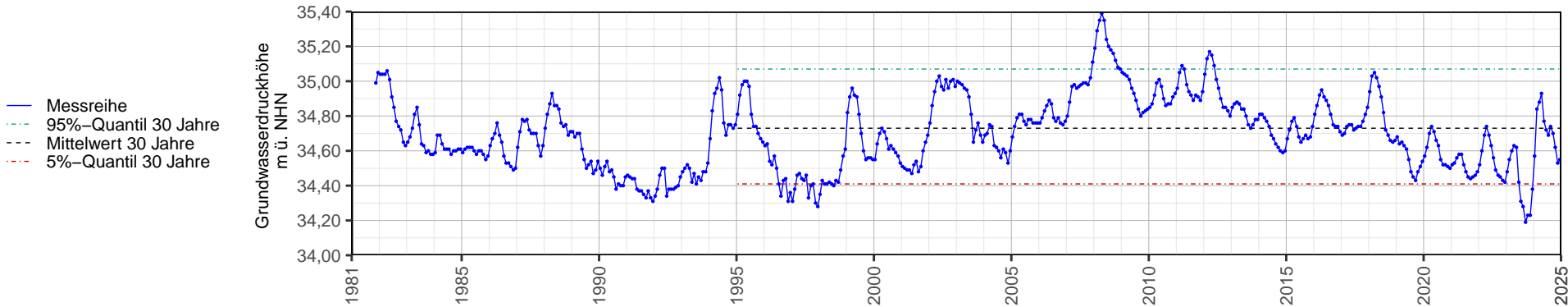
Messstelle: NHW36/2A.2
Baujahr: 1981

R: 561485 H: 5905387
MPH: 38.07 m ü. NHN

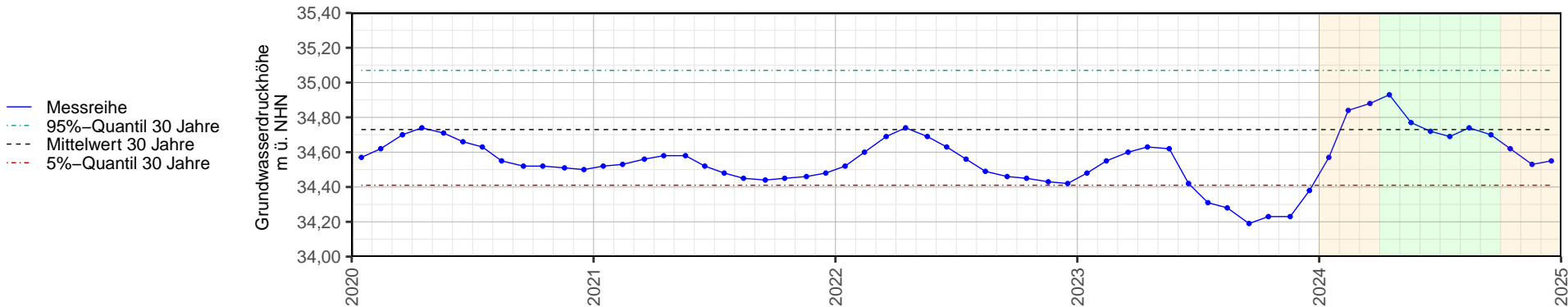
FOK: -6.8 m ü. NHN
FUK: -11.8 m ü. NHN

Grundwasserleiter:
Oberer Hauptaquifer

Darstellung gesamte Messreihe



Ausschnitt letzte 5 Jahre



Zeitraum	Parameter	Jan	Feb	Mrz	Apr	Mai	Jun	Jul	Aug	Sep	Okt	Nov	Dez	Ø Apr – Sep	Ø Jahr
Berichtsjahr (2024)	Max	34,73	34,91	34,97	34,98	34,84	34,76	34,73	34,77	34,73	34,67	34,57	34,60	34,80	34,77
	Mittel	34,57	34,84	34,88	34,93	34,77	34,72	34,69	34,74	34,70	34,62	34,53	34,55	34,76	34,71
	Min	34,37	34,75	34,78	34,83	34,71	34,67	34,63	34,68	34,58	34,56	34,48	34,50	34,68	34,63
Abweichung gegenüber Vorjahr (2024) – (2023)	Mittel	0,09	0,29	0,28	0,30	0,15	0,30	0,38	0,46	0,51	0,39	0,30	0,17	0,35	0,30
Abweichung gegenüber 30-jährigen Monatsmitteln (2024) – (Ø 1995 bis 2024)	Mittel	-0,16	0,06	0,06	0,10	-0,03	-0,04	-0,02	0,06	0,03	-0,05	-0,13	-0,13	0,02	-0,02

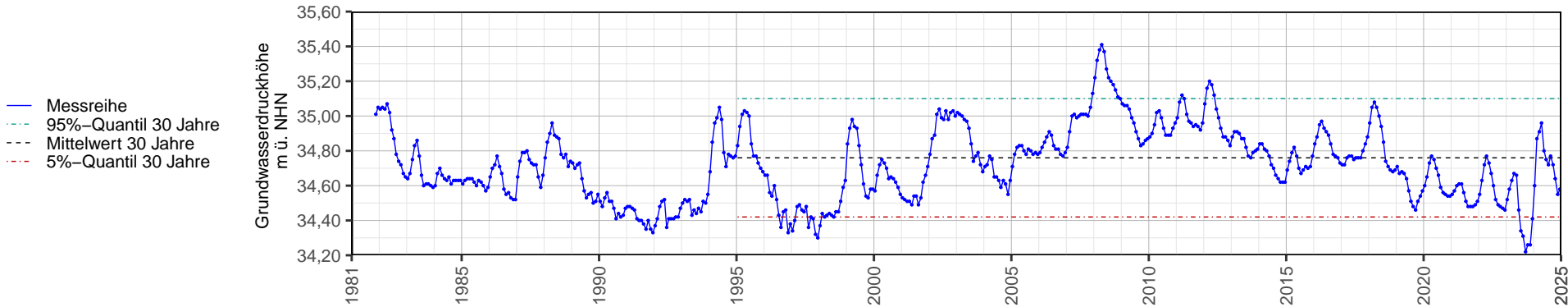
Messstelle: NHW36/2A.3
Baujahr: 1981

R: 561485 H: 5905387
MPH: 37.83 m ü. NHN

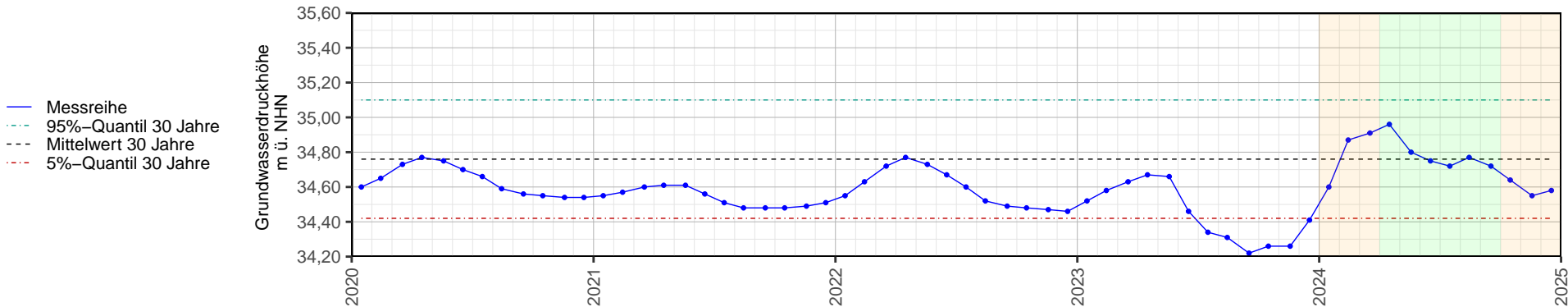
FOK: -32.8 m ü. NHN
FUK: -36.8 m ü. NHN

Grundwasserleiter:
Unterer Hauptaquifer

Darstellung gesamte Messreihe



Ausschnitt letzte 5 Jahre



Zeitraum	Parameter	Jan	Feb	Mrz	Apr	Mai	Jun	Jul	Aug	Sep	Okt	Nov	Dez	Ø Apr – Sep	Ø Jahr
Berichtsjahr (2024)	Max	34,76	34,94	35,01	35,02	34,87	34,79	34,76	34,80	34,76	34,70	34,60	34,63	34,83	34,80
	Mittel	34,60	34,87	34,91	34,96	34,80	34,75	34,72	34,77	34,72	34,64	34,55	34,58	34,79	34,74
	Min	34,39	34,78	34,82	34,86	34,74	34,70	34,66	34,71	34,60	34,58	34,51	34,53	34,71	34,66
Abweichung gegenüber Vorjahr (2024) – (2023)	Mittel	0,08	0,29	0,28	0,29	0,14	0,29	0,38	0,46	0,50	0,38	0,29	0,17	0,35	0,30
Abweichung gegenüber 30-jährigen Monatsmitteln (2024) – (Ø 1995 bis 2024)	Mittel	-0,16	0,06	0,07	0,10	-0,03	-0,04	-0,02	0,07	0,03	-0,06	-0,14	-0,12	0,02	-0,02

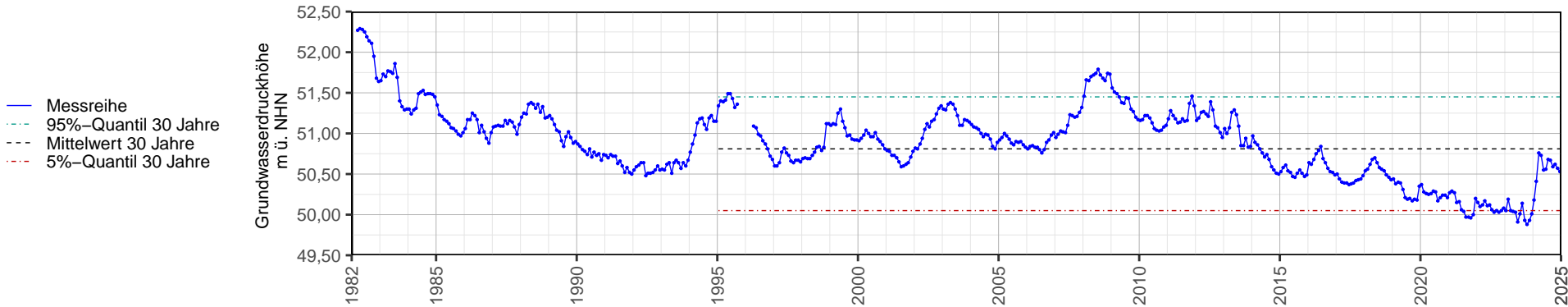
Messstelle: NHW37/2.1
Baujahr: 1981

R: 563774 H: 5900369
MPH: 103.49 m ü. NHN

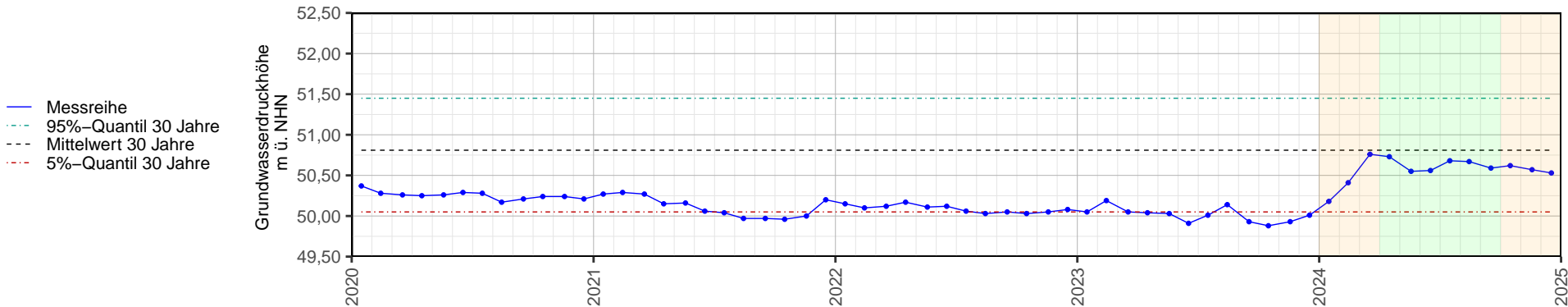
FOK: 37.1 m ü. NHN
FUK: 32.1 m ü. NHN

Grundwasserleiter:
Oberer Hauptaquifer

Darstellung gesamte Messreihe



Ausschnitt letzte 5 Jahre



Zeitraum	Parameter	Jan	Feb	Mrz	Apr	Mai	Jun	Jul	Aug	Sep	Okt	Nov	Dez	Ø Apr – Sep	Ø Jahr
Berichtsjahr (2024)	Max	50,29	50,51	50,86	50,84	50,61	50,61	50,77	50,74	50,67	50,70	50,65	50,58	50,71	50,65
	Mittel	50,18	50,41	50,76	50,73	50,55	50,56	50,68	50,67	50,59	50,62	50,57	50,53	50,63	50,57
	Min	50,02	50,30	50,57	50,58	50,52	50,53	50,60	50,57	50,54	50,54	50,51	50,47	50,56	50,48
Abweichung gegenüber Vorjahr (2024) – (2023)	Mittel	0,13	0,22	0,71	0,69	0,52	0,65	0,67	0,53	0,66	0,74	0,64	0,52	0,62	0,56
Abweichung gegenüber 30-jährigen Monatsmitteln (2024) – (Ø 1995 bis 2024)	Mittel	-0,63	-0,42	-0,09	-0,14	-0,31	-0,27	-0,15	-0,13	-0,18	-0,13	-0,19	-0,24	-0,20	-0,24

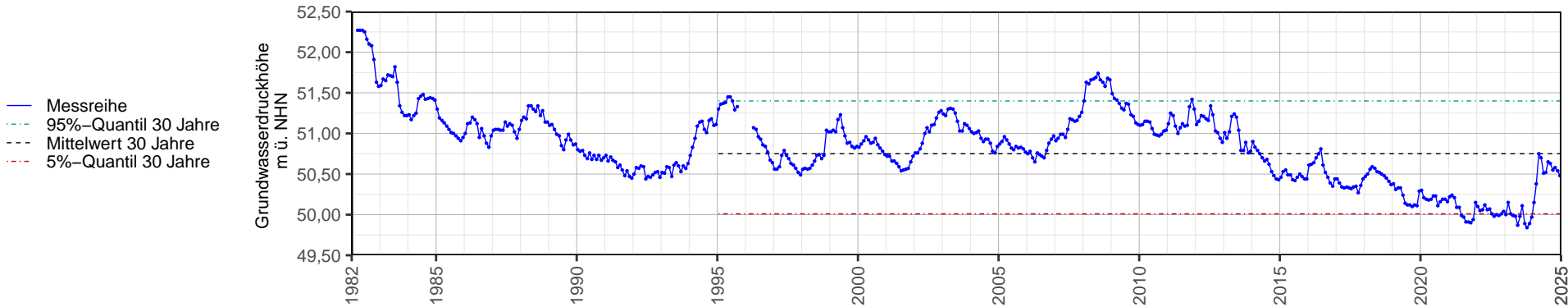
Messstelle: NHW37/2.2
Baujahr: 1981

R: 563774 H: 5900369
MPH: 103.67 m ü. NHN

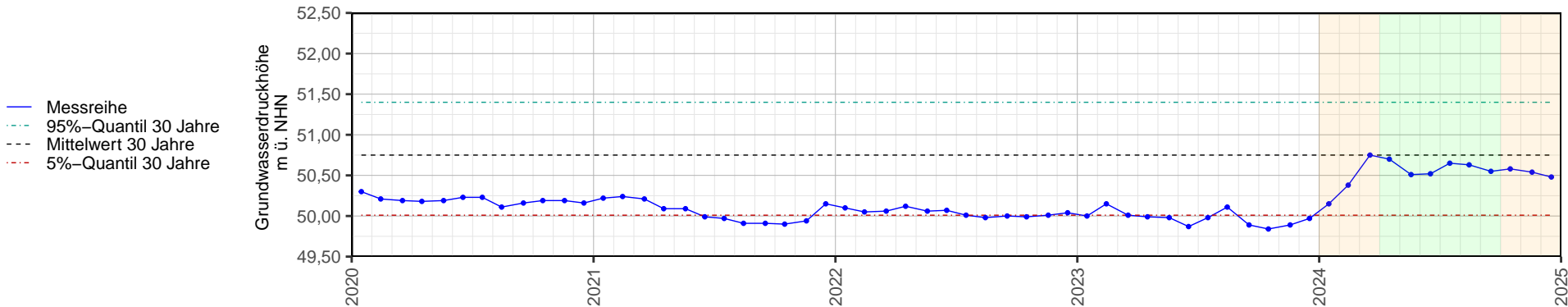
FOK: 4.1 m ü. NHN
FUK: -0.9 m ü. NHN

Grundwasserleiter:
Unterer Hauptaquifer

Darstellung gesamte Messreihe



Ausschnitt letzte 5 Jahre



Zeitraum	Parameter	Jan	Feb	Mrz	Apr	Mai	Jun	Jul	Aug	Sep	Okt	Nov	Dez	Ø Apr – Sep	Ø Jahr
Berichtsjahr (2024)	Max	50,26	50,49	50,84	50,82	50,57	50,58	50,76	50,71	50,63	50,66	50,61	50,54	50,68	50,62
	Mittel	50,15	50,38	50,75	50,70	50,51	50,52	50,65	50,63	50,55	50,58	50,54	50,48	50,59	50,54
	Min	49,99	50,27	50,55	50,55	50,48	50,50	50,56	50,53	50,50	50,50	50,47	50,43	50,52	50,44
Abweichung gegenüber Vorjahr (2024) – (2023)	Mittel	0,15	0,23	0,74	0,71	0,53	0,65	0,67	0,52	0,66	0,74	0,65	0,51	0,62	0,57
Abweichung gegenüber 30-jährigen Monatsmitteln (2024) – (Ø 1995 bis 2024)	Mittel	-0,60	-0,39	-0,04	-0,11	-0,29	-0,25	-0,12	-0,11	-0,16	-0,11	-0,16	-0,23	-0,18	-0,21

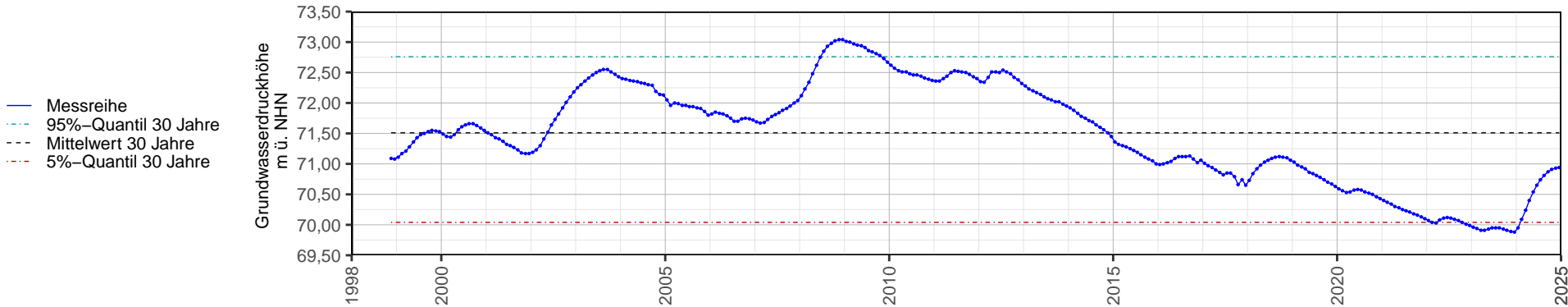
Messstelle: NHW37/2.5
Baujahr: 1998

R: 563774 H: 5900369
MPH: 103.51 m ü. NHN

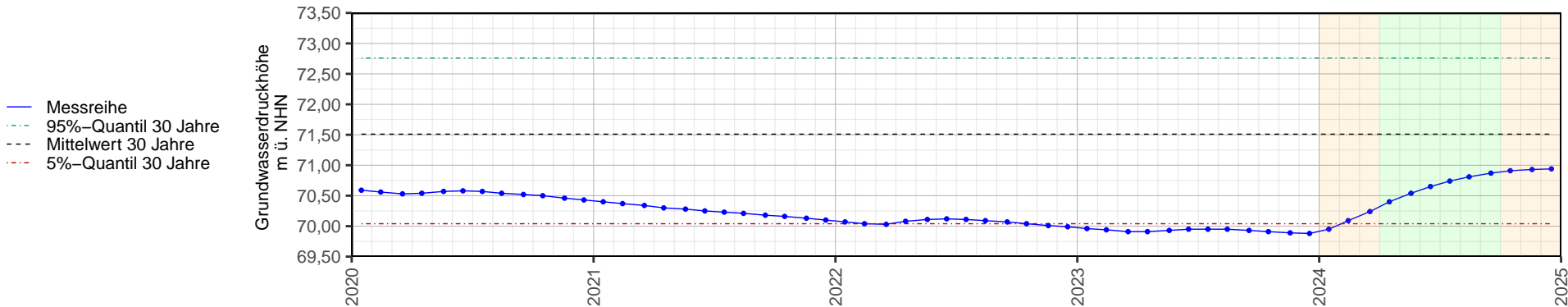
FOK: 68.46 m ü. NHN
FUK: 66.46 m ü. NHN

Grundwasserleiter:
Quartär

Darstellung gesamte Messreihe



Ausschnitt letzte 5 Jahre



Zeitraum	Parameter	Jan	Feb	Mrz	Apr	Mai	Jun	Jul	Aug	Sep	Okt	Nov	Dez	Ø Apr – Sep	Ø Jahr
Berichtsjahr (2024)	Max	70,02	70,16	70,32	70,47	70,60	70,70	70,78	70,84	70,89	70,93	70,95	70,96	70,71	70,64
	Mittel	69,95	70,09	70,24	70,40	70,54	70,65	70,74	70,81	70,87	70,91	70,93	70,94	70,67	70,59
	Min	69,88	70,02	70,16	70,33	70,48	70,60	70,70	70,78	70,85	70,89	70,92	70,93	70,62	70,54
Abweichung gegenüber Vorjahr (2024) – (2023)	Mittel	–0,01	0,15	0,33	0,49	0,61	0,70	0,79	0,86	0,94	1,00	1,04	1,06	0,73	0,66
Abweichung gegenüber 27-jährigen Monatsmitteln (2024) – (Ø 1998 bis 2024)	Mittel	–1,52	–1,38	–1,24	–1,10	–0,98	–0,89	–0,80	–0,73	–0,67	–0,61	–0,56	–0,53	–0,86	–0,92

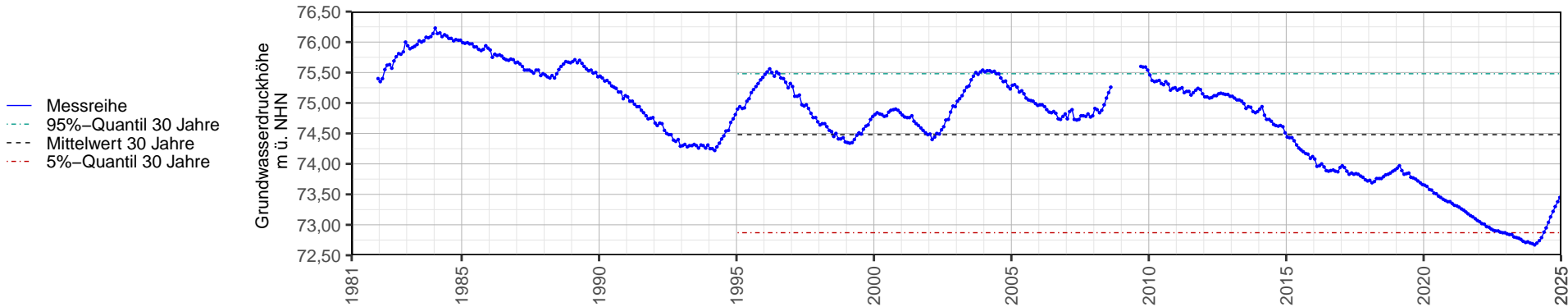
Messstelle: NHW38/2.1
Baujahr: 1981

R: 563834 H: 5895950
MPH: 121.48 m ü. NHN

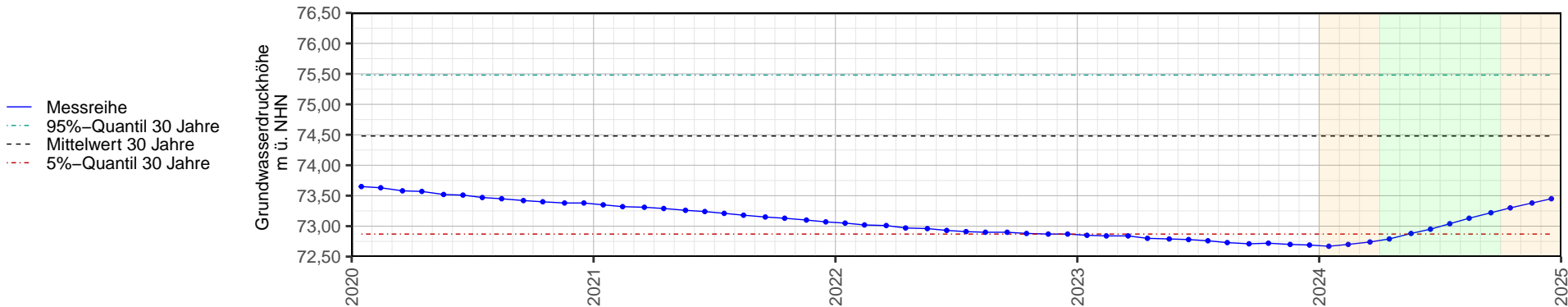
FOK: 69.9 m ü. NHN
FUK: 64.9 m ü. NHN

Grundwasserleiter:
Quartär

Darstellung gesamte Messreihe



Ausschnitt letzte 5 Jahre



Zeitraum	Parameter	Jan	Feb	Mrz	Apr	Mai	Jun	Jul	Aug	Sep	Okt	Nov	Dez	Ø Apr – Sep	Ø Jahr
Berichtsjahr (2024)	Max	72,81	72,88	72,85	72,91	72,95	73,04	73,11	73,18	73,35	73,37	73,50	73,57	73,09	73,13
	Mittel	72,67	72,70	72,74	72,79	72,88	72,95	73,04	73,13	73,22	73,30	73,38	73,45	73,00	73,02
	Min	72,55	72,58	72,64	72,69	72,78	72,88	72,96	73,08	73,14	73,19	73,29	73,33	72,92	72,93
Abweichung gegenüber Vorjahr (2024) – (2023)	Mittel	–0,18	–0,14	–0,10	–0,01	0,09	0,17	0,28	0,40	0,51	0,58	0,68	0,76	0,24	0,25
Abweichung gegenüber 30-jährigen Monatsmitteln (2024) – (Ø 1995 bis 2024)	Mittel	–1,84	–1,80	–1,75	–1,68	–1,59	–1,52	–1,43	–1,34	–1,26	–1,17	–1,09	–1,01	–1,47	–1,46

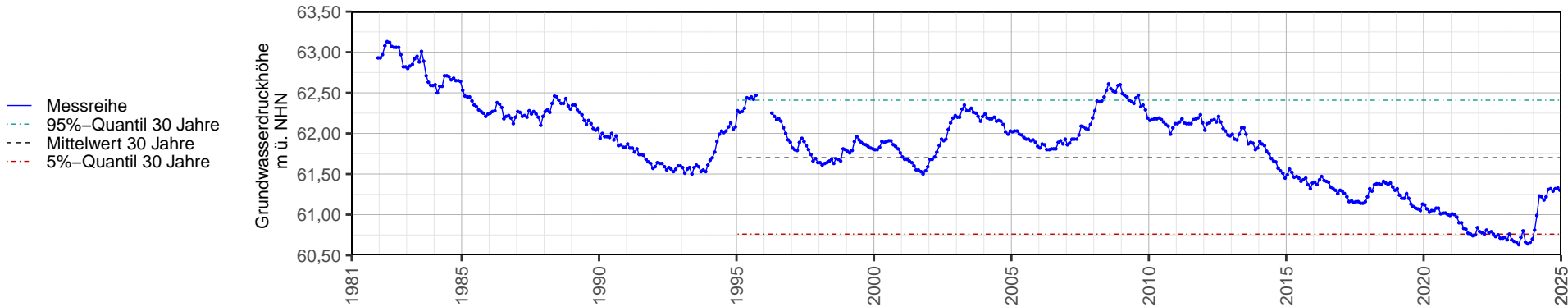
Messstelle: NHW38/2.2
Baujahr: 1981

R: 563834 H: 5895950
MPH: 121.48 m ü. NHN

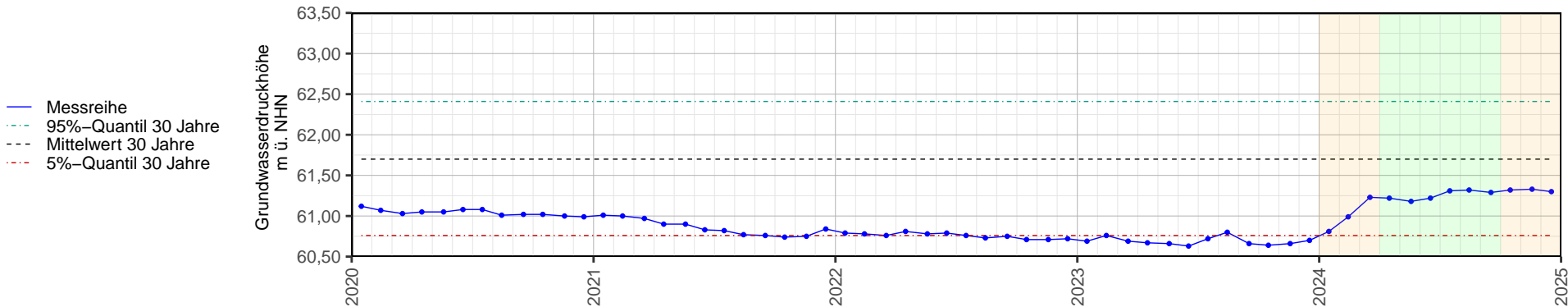
FOK: -21.1 m ü. NHN
FUK: -26.1 m ü. NHN

Grundwasserleiter:
Unterer Hauptaquifer

Darstellung gesamte Messreihe



Ausschnitt letzte 5 Jahre



Zeitraum	Parameter	Jan	Feb	Mrz	Apr	Mai	Jun	Jul	Aug	Sep	Okt	Nov	Dez	Ø Apr – Sep	Ø Jahr
Berichtsjahr (2024)	Max	60,92	61,07	61,33	61,29	61,24	61,28	61,37	61,38	61,40	61,44	61,44	61,38	61,33	61,30
	Mittel	60,81	60,99	61,23	61,22	61,18	61,22	61,31	61,32	61,29	61,32	61,33	61,30	61,26	61,21
	Min	60,66	60,89	61,08	61,15	61,13	61,19	61,26	61,25	61,23	61,25	61,26	61,24	61,20	61,13
Abweichung gegenüber Vorjahr (2024) – (2023)	Mittel	0,12	0,23	0,54	0,55	0,52	0,59	0,59	0,52	0,63	0,68	0,67	0,60	0,57	0,52
Abweichung gegenüber 30-jährigen Monatsmitteln (2024) – (Ø 1995 bis 2024)	Mittel	-0,88	-0,71	-0,48	-0,51	-0,56	-0,51	-0,42	-0,40	-0,41	-0,33	-0,32	-0,36	-0,47	-0,49

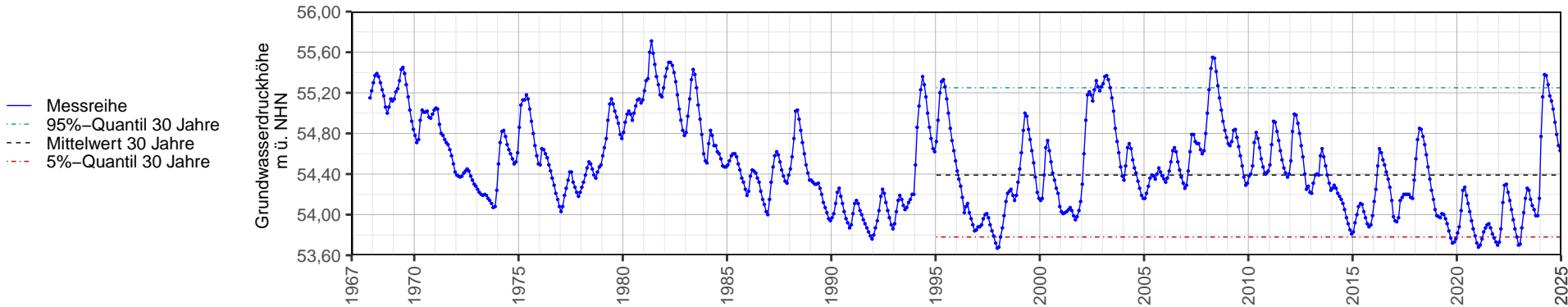
Messstelle: WR2.1
Baujahr: 1966

R: 556344 H: 5895515
MPH: 62.41 m ü. NHN

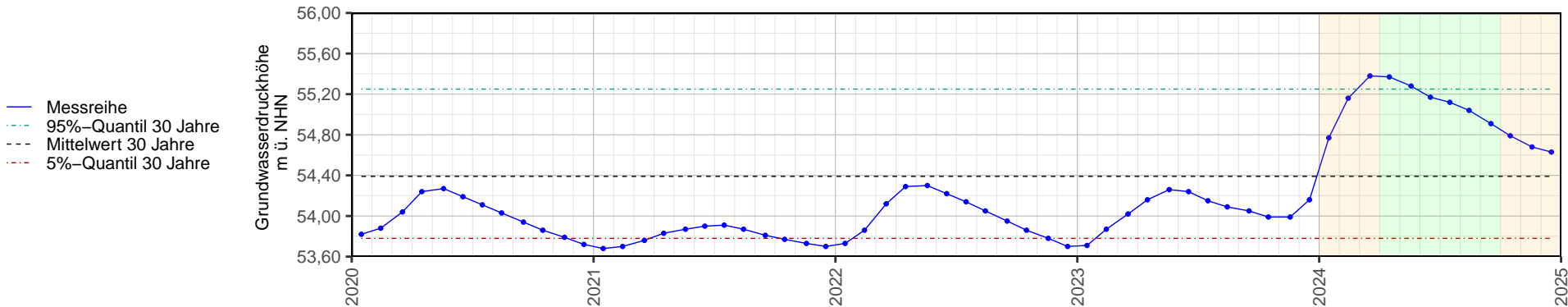
FOK: 22 m ü. NHN
FUK: 20 m ü. NHN

Grundwasserleiter:
Oberer Hauptaquifer

Darstellung gesamte Messreihe



Ausschnitt letzte 5 Jahre



Zeitraum	Parameter	Jan	Feb	Mrz	Apr	Mai	Jun	Jul	Aug	Sep	Okt	Nov	Dez	Ø Apr – Sep	Ø Jahr
Berichtsjahr (2024)	Max	55,02	55,30	55,43	55,41	55,35	55,22	55,14	55,09	54,97	54,85	54,73	54,64	55,20	55,10
	Mittel	54,77	55,16	55,38	55,37	55,28	55,17	55,12	55,04	54,91	54,79	54,68	54,63	55,15	55,02
	Min	54,39	55,03	55,31	55,33	55,22	55,12	55,09	54,98	54,85	54,74	54,63	54,61	55,10	54,94
Abweichung gegenüber Vorjahr (2024) – (2023)	Mittel	1,06	1,29	1,36	1,21	1,02	0,93	0,97	0,95	0,86	0,80	0,69	0,47	0,99	0,96
Abweichung gegenüber 30-jährigen Monatsmitteln (2024) – (Ø 1995 bis 2024)	Mittel	0,51	0,80	0,89	0,80	0,70	0,63	0,64	0,63	0,57	0,53	0,47	0,43	0,66	0,63

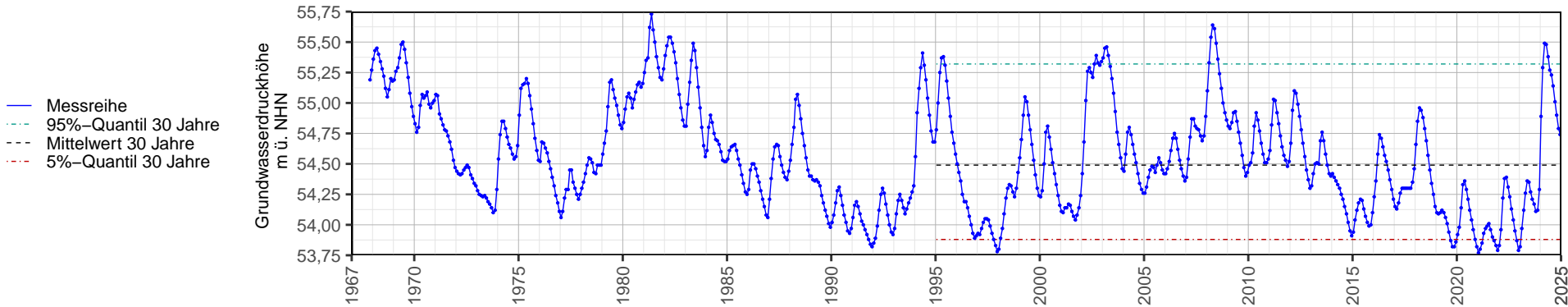
Messstelle: WR2.2
Baujahr: 1966

R: 556342 H: 5895501
MPH: 62.57 m ü. NHN

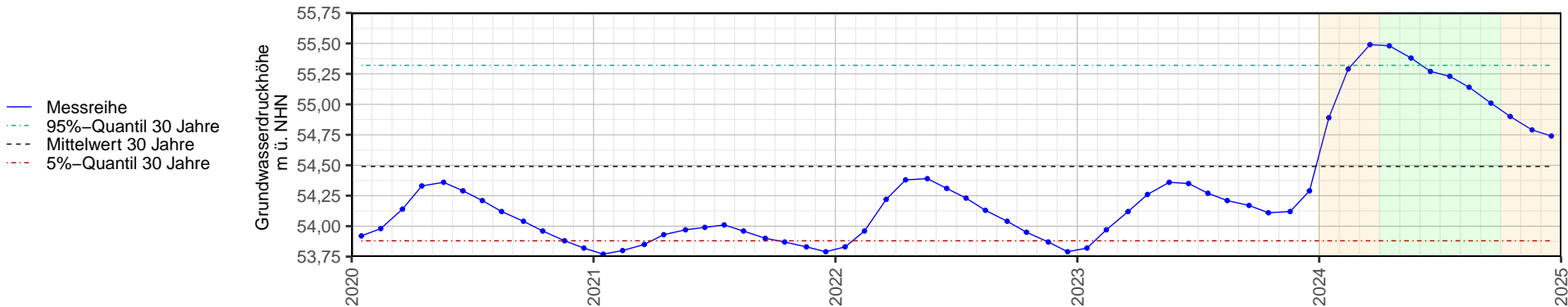
FOK: -50 m ü. NHN
FUK: -52 m ü. NHN

Grundwasserleiter:
Unterer Hauptaquifer

Darstellung gesamte Messreihe



Ausschnitt letzte 5 Jahre



Zeitraum	Parameter	Jan	Feb	Mrz	Apr	Mai	Jun	Jul	Aug	Sep	Okt	Nov	Dez	Ø Apr – Sep	Ø Jahr
Berichtsjahr (2024)	Max	55,14	55,42	55,53	55,52	55,45	55,32	55,25	55,19	55,07	54,95	54,84	54,76	55,30	55,20
	Mittel	54,89	55,29	55,49	55,48	55,38	55,27	55,23	55,14	55,01	54,90	54,79	54,74	55,25	55,13
	Min	54,54	55,15	55,43	55,44	55,33	55,22	55,19	55,07	54,95	54,84	54,74	54,73	55,20	55,05
Abweichung gegenüber Vorjahr (2024) – (2023)	Mittel	1,07	1,32	1,37	1,22	1,02	0,92	0,96	0,93	0,84	0,79	0,67	0,45	0,98	0,96
Abweichung gegenüber 30-jährigen Monatsmitteln (2024) – (Ø 1995 bis 2024)	Mittel	0,53	0,82	0,90	0,81	0,71	0,64	0,66	0,64	0,58	0,54	0,48	0,43	0,67	0,64

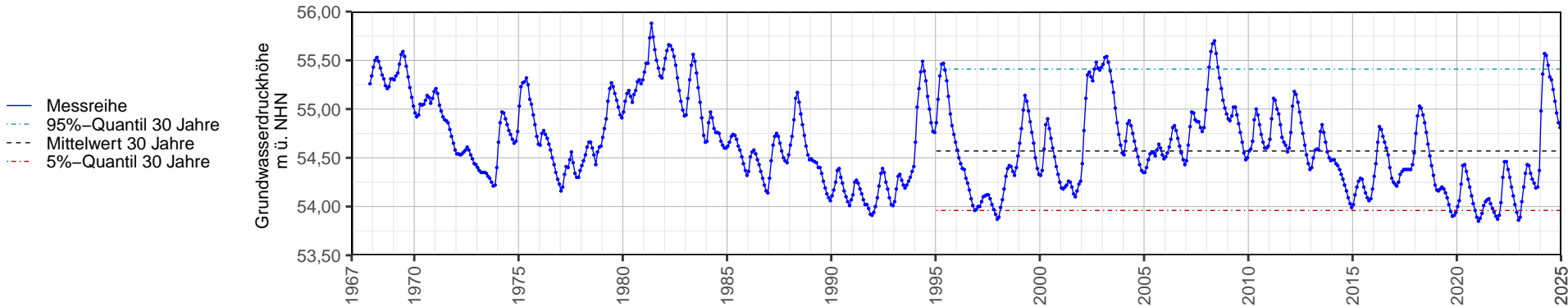
Messstelle: WR2.4
Baujahr: 1966

R: 556342 H: 5895501
MPH: 62.2 m ü. NHN

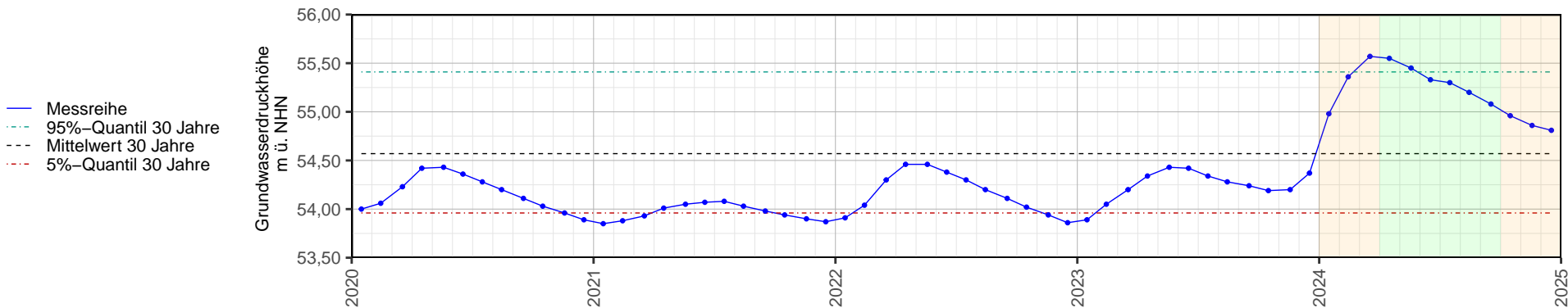
FOK: -160 m ü. NHN
FUK: -162 m ü. NHN

Grundwasserleiter:
Unterer Hauptaquifer

Darstellung gesamte Messreihe



Ausschnitt letzte 5 Jahre



Zeitraum	Parameter	Jan	Feb	Mrz	Apr	Mai	Jun	Jul	Aug	Sep	Okt	Nov	Dez	Ø Apr – Sep	Ø Jahr
Berichtsjahr (2024)	Max	55,22	55,49	55,60	55,59	55,52	55,39	55,32	55,26	55,14	55,02	54,91	54,83	55,37	55,27
	Mittel	54,98	55,36	55,57	55,55	55,45	55,33	55,30	55,20	55,08	54,96	54,86	54,81	55,32	55,20
	Min	54,62	55,23	55,50	55,51	55,39	55,29	55,26	55,14	55,02	54,91	54,81	54,80	55,27	55,12
Abweichung gegenüber Vorjahr (2024) – (2023)	Mittel	1,09	1,31	1,37	1,21	1,02	0,91	0,96	0,92	0,84	0,77	0,66	0,44	0,98	0,95
Abweichung gegenüber 30-jährigen Monatsmitteln (2024) – (Ø 1995 bis 2024)	Mittel	0,53	0,81	0,90	0,80	0,70	0,62	0,65	0,62	0,57	0,52	0,47	0,43	0,66	0,63

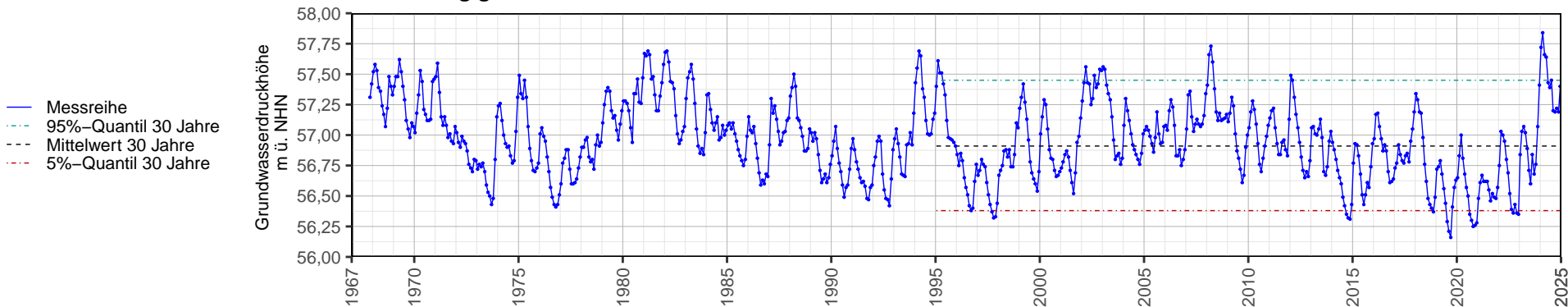
Messstelle: WR3
Baujahr: 1966

R: 554612 H: 5893401
MPH: 60.28 m ü. NHN

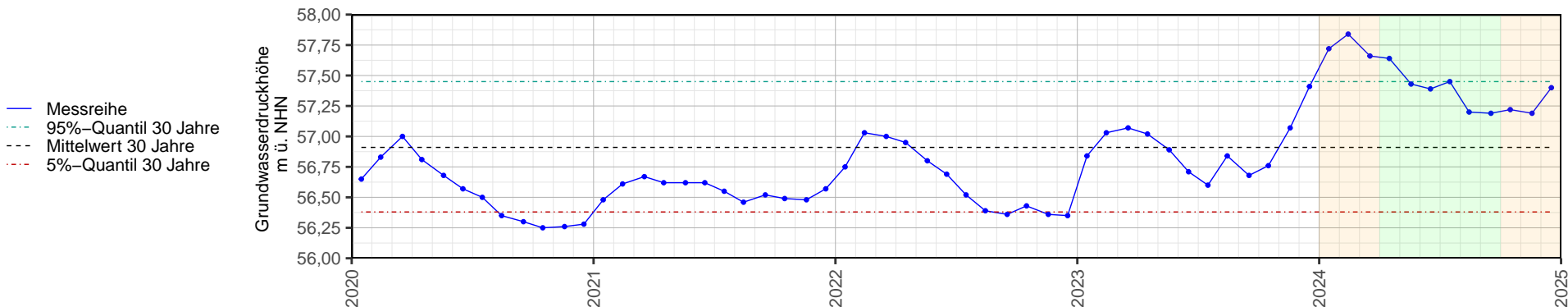
FOK: 11 m ü. NHN
FUK: 9 m ü. NHN

Grundwasserleiter:
Unterer Hauptaquifer

Darstellung gesamte Messreihe



Ausschnitt letzte 5 Jahre



Zeitraum	Parameter	Jan	Feb	Mrz	Apr	Mai	Jun	Jul	Aug	Sep	Okt	Nov	Dez	Ø Apr – Sep	Ø Jahr
Berichtsjahr (2024)	Max	57,80	57,93	57,77	57,77	57,51	57,54	57,71	57,28	57,30	57,32	57,38	57,45	57,52	57,56
	Mittel	57,72	57,84	57,66	57,64	57,43	57,39	57,45	57,20	57,19	57,22	57,19	57,40	57,38	57,44
	Min	57,63	57,67	57,61	57,52	57,35	57,30	57,29	57,13	57,11	57,15	57,13	57,35	57,28	57,35
Abweichung gegenüber Vorjahr (2024) – (2023)	Mittel	0,88	0,81	0,59	0,62	0,54	0,68	0,85	0,36	0,51	0,46	0,12	–0,01	0,59	0,53
Abweichung gegenüber 30-jährigen Monatsmitteln (2024) – (Ø 1995 bis 2024)	Mittel	0,69	0,72	0,52	0,56	0,46	0,52	0,66	0,46	0,48	0,49	0,40	0,50	0,52	0,53

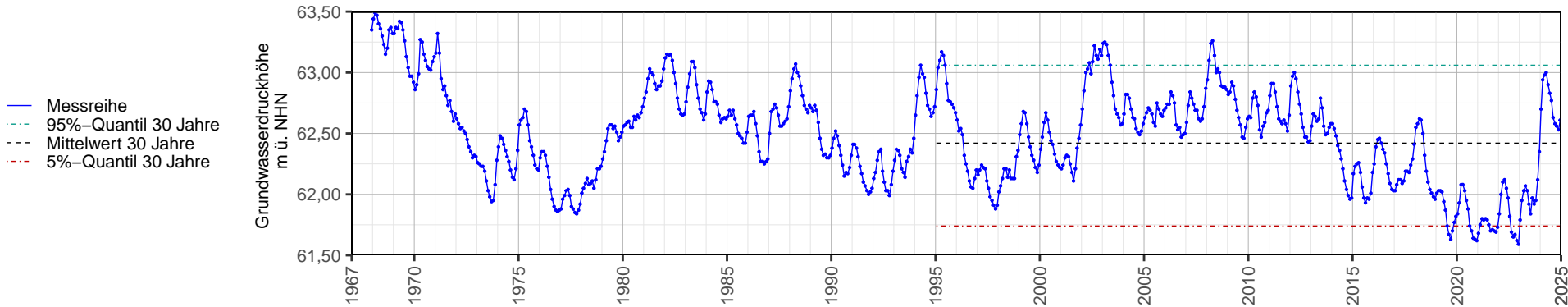
Messstelle: WR4.1
Baujahr: 1966

R: 553178 H: 5889083
MPH: 72.15 m ü. NHN

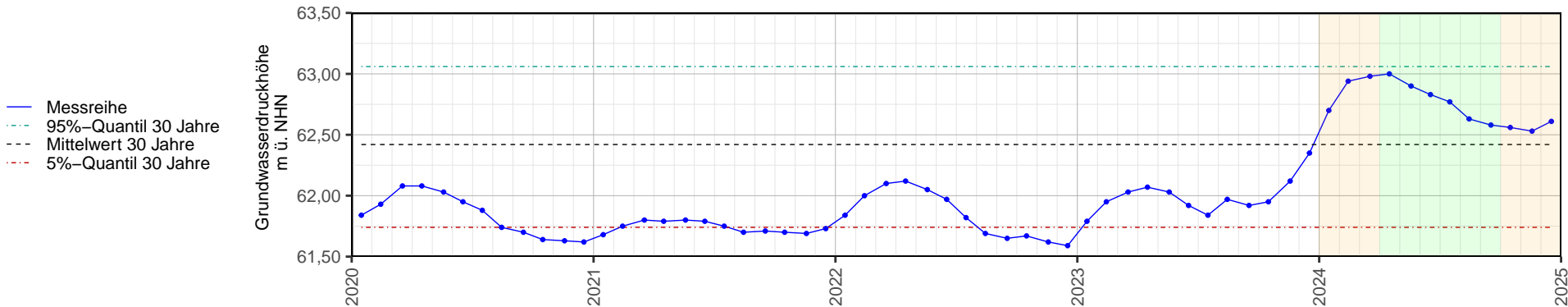
FOK: 48.3 m ü. NHN
FUK: 46.3 m ü. NHN

Grundwasserleiter:
Quartär

Darstellung gesamte Messreihe



Ausschnitt letzte 5 Jahre



Zeitraum	Parameter	Jan	Feb	Mrz	Apr	Mai	Jun	Jul	Aug	Sep	Okt	Nov	Dez	Ø Apr – Sep	Ø Jahr
Berichtsjahr (2024)	Max	62,80	63,04	63,00	63,04	62,97	62,87	62,85	62,70	62,60	62,60	62,58	62,66	62,84	62,81
	Mittel	62,70	62,94	62,98	63,00	62,90	62,83	62,77	62,63	62,58	62,56	62,53	62,61	62,78	62,75
	Min	62,57	62,80	62,95	62,96	62,87	62,77	62,71	62,58	62,52	62,54	62,49	62,57	62,74	62,69
Abweichung gegenüber Vorjahr (2024) – (2023)	Mittel	0,91	0,99	0,95	0,93	0,87	0,91	0,93	0,66	0,66	0,61	0,41	0,26	0,82	0,75
Abweichung gegenüber 30-jährigen Monatsmitteln (2024) – (Ø 1995 bis 2024)	Mittel	0,26	0,42	0,40	0,42	0,38	0,38	0,38	0,30	0,28	0,27	0,22	0,26	0,35	0,33

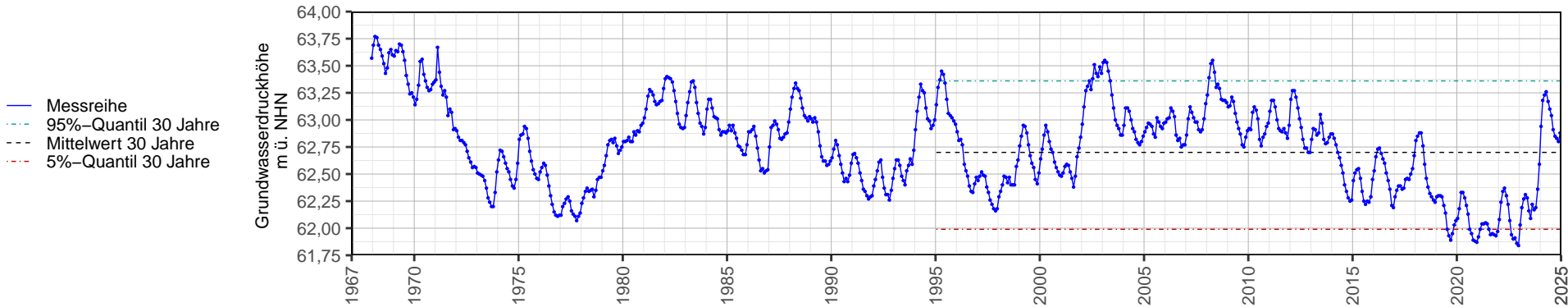
Messstelle: WR4.2
Baujahr: 1966

R: 553178 H: 5889083
MPH: 72.28 m ü. NHN

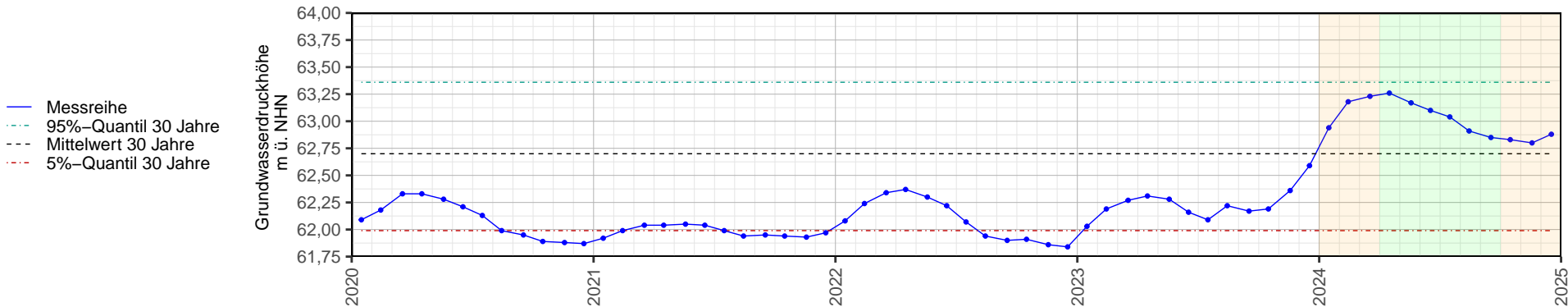
FOK: -21.7 m ü. NHN
FUK: -23.7 m ü. NHN

Grundwasserleiter:
Unterer Hauptaquifer

Darstellung gesamte Messreihe



Ausschnitt letzte 5 Jahre



Zeitraum	Parameter	Jan	Feb	Mrz	Apr	Mai	Jun	Jul	Aug	Sep	Okt	Nov	Dez	Ø Apr – Sep	Ø Jahr
Berichtsjahr (2024)	Max	63,04	63,29	63,26	63,30	63,24	63,14	63,12	62,97	62,88	62,87	62,85	62,93	63,11	63,07
	Mittel	62,94	63,18	63,23	63,26	63,17	63,10	63,04	62,91	62,85	62,83	62,80	62,88	63,06	63,02
	Min	62,80	63,04	63,21	63,22	63,13	63,05	62,98	62,85	62,80	62,81	62,77	62,84	63,00	62,96
Abweichung gegenüber Vorjahr (2024) – (2023)	Mittel	0,91	0,99	0,96	0,95	0,89	0,94	0,95	0,69	0,68	0,64	0,44	0,29	0,86	0,78
Abweichung gegenüber 30-jährigen Monatsmitteln (2024) – (Ø 1995 bis 2024)	Mittel	0,22	0,39	0,38	0,41	0,37	0,38	0,38	0,30	0,27	0,27	0,22	0,26	0,36	0,32

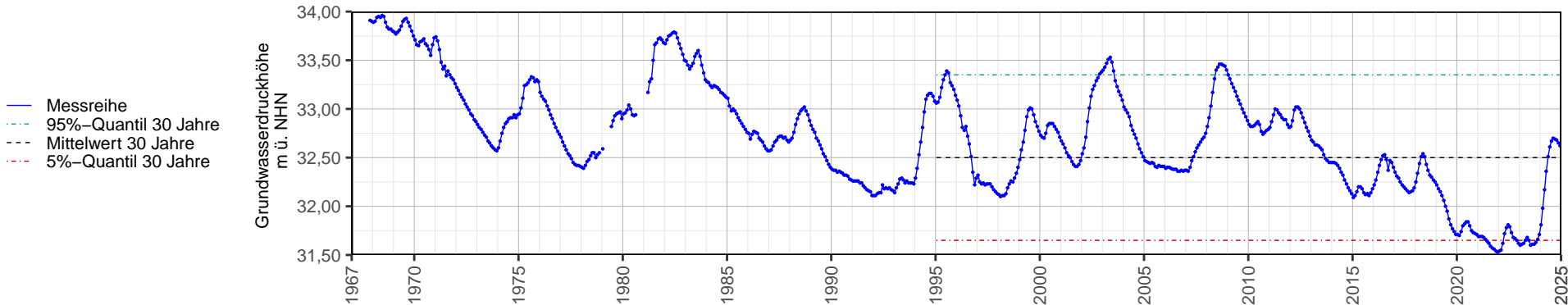
Messstelle: WR6
Baujahr: 1966

R: 568314 H: 5904960
MPH: 51.47 m ü. NHN

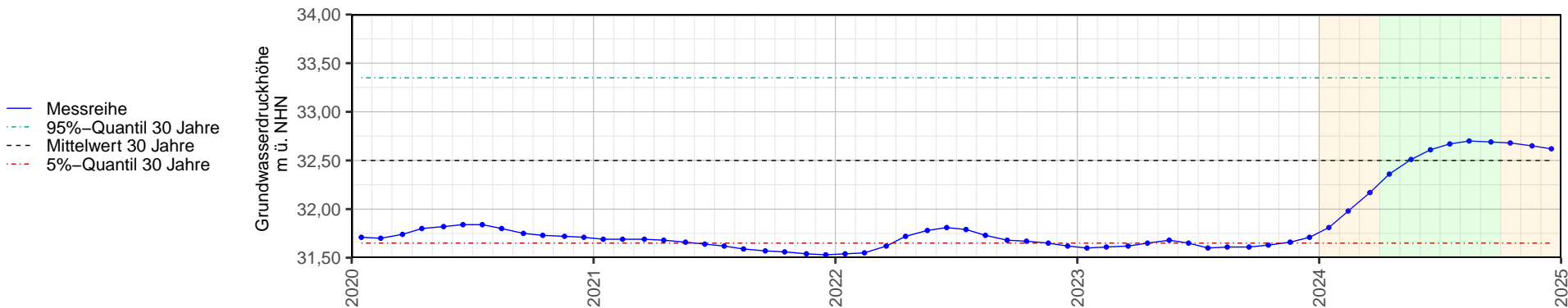
FOK: -17.5 m ü. NHN
FUK: -19.5 m ü. NHN

Grundwasserleiter:
Unterer Hauptaquifer

Darstellung gesamte Messreihe



Ausschnitt letzte 5 Jahre



Zeitraum	Parameter	Jan	Feb	Mrz	Apr	Mai	Jun	Jul	Aug	Sep	Okt	Nov	Dez	Ø Apr – Sep	Ø Jahr
Berichtsjahr (2024)	Max	31,89	32,08	32,27	32,45	32,57	32,65	32,70	32,71	32,71	32,71	32,68	32,66	32,63	32,51
	Mittel	31,81	31,98	32,17	32,36	32,51	32,61	32,67	32,70	32,69	32,68	32,65	32,62	32,59	32,45
	Min	31,73	31,89	32,08	32,27	32,45	32,57	32,64	32,68	32,66	32,65	32,62	32,59	32,55	32,40
Abweichung gegenüber Vorjahr (2024) – (2023)	Mittel	0,21	0,37	0,55	0,71	0,83	0,96	1,07	1,09	1,08	1,05	0,99	0,91	0,96	0,81
Abweichung gegenüber 30-jährigen Monatsmitteln (2024) – (Ø 1995 bis 2024)	Mittel	-0,65	-0,50	-0,33	-0,17	-0,05	0,04	0,12	0,18	0,20	0,20	0,19	0,17	0,05	-0,05

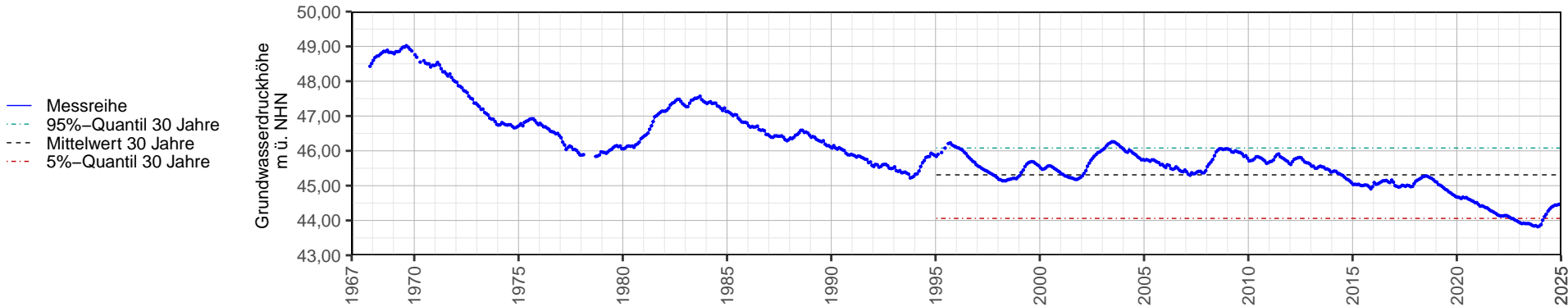
Messstelle: WR7.1
Baujahr: 1966

R: 571716 H: 5903522
MPH: 79.76 m ü. NHN

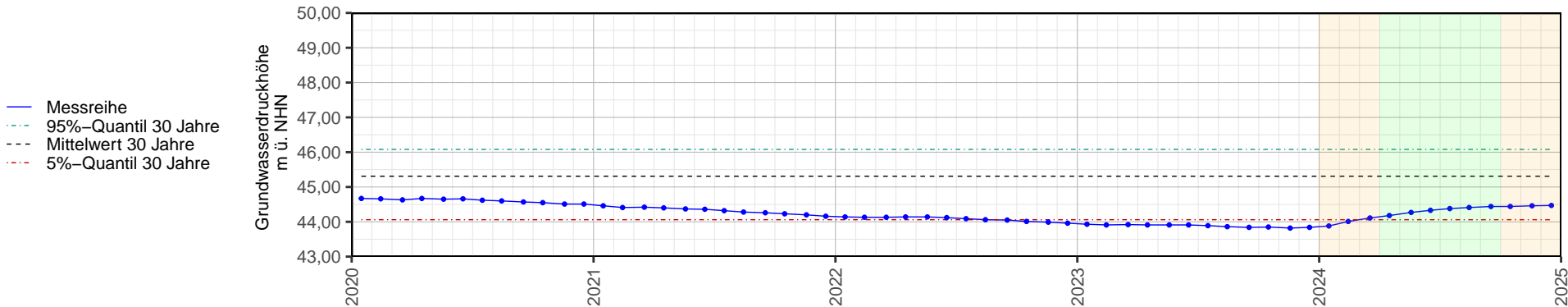
FOK: 9 m ü. NHN
FUK: 7 m ü. NHN

Grundwasserleiter:
Oberer Hauptaquifer

Darstellung gesamte Messreihe



Ausschnitt letzte 5 Jahre



Zeitraum	Parameter	Jan	Feb	Mrz	Apr	Mai	Jun	Jul	Aug	Sep	Okt	Nov	Dez	Ø Apr – Sep	Ø Jahr
Berichtsjahr (2024)	Max	44,05	44,18	44,25	44,30	44,35	44,41	44,44	44,46	44,54	44,56	44,57	44,61	44,42	44,39
	Mittel	43,88	44,01	44,11	44,18	44,27	44,33	44,38	44,41	44,44	44,44	44,46	44,47	44,34	44,28
	Min	43,71	43,91	43,97	44,06	44,16	44,27	44,32	44,36	44,31	44,37	44,34	44,35	44,25	44,18
Abweichung gegenüber Vorjahr (2024) – (2023)	Mittel	–0,05	0,10	0,19	0,27	0,36	0,42	0,49	0,55	0,60	0,59	0,64	0,63	0,45	0,40
Abweichung gegenüber 30-jährigen Monatsmitteln (2024) – (Ø 1995 bis 2024)	Mittel	–1,41	–1,29	–1,18	–1,15	–1,05	–1,02	–0,94	–0,93	–0,87	–0,85	–0,81	–0,79	–0,99	–1,03

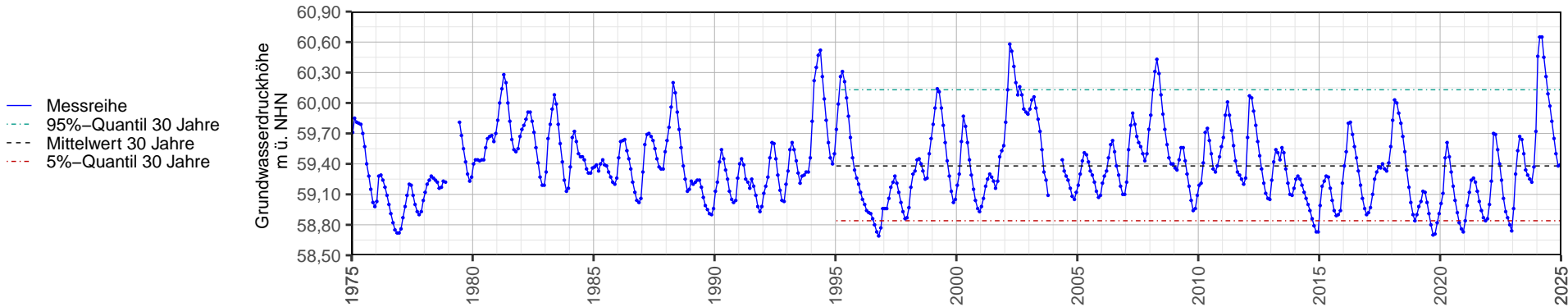
Messstelle: WR10.1
Baujahr: 1966

R: 568082 H: 5892312
MPH: 65.58 m ü. NHN

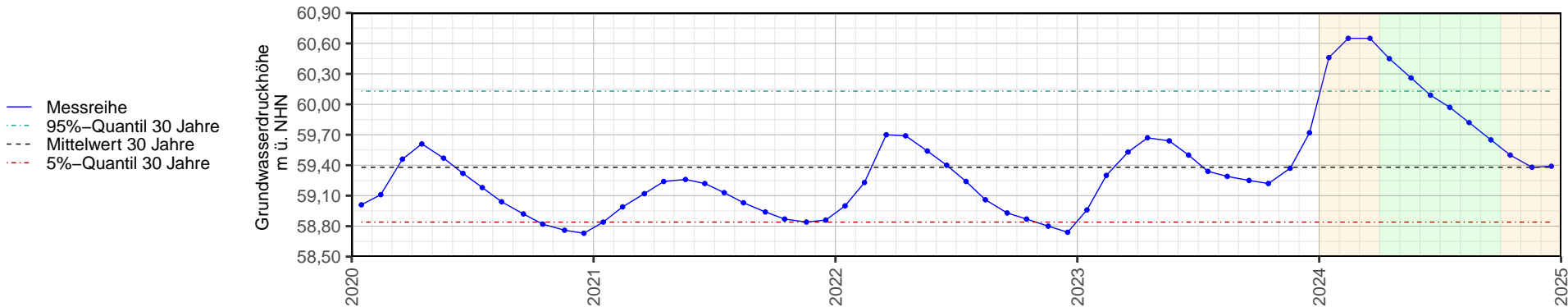
FOK: 51.6 m ü. NHN
FUK: 49.6 m ü. NHN

Grundwasserleiter:
Quartär

Darstellung gesamte Messreihe



Ausschnitt letzte 5 Jahre



Zeitraum	Parameter	Jan	Feb	Mrz	Apr	Mai	Jun	Jul	Aug	Sep	Okt	Nov	Dez	Ø Apr – Sep	Ø Jahr
Berichtsjahr (2024)	Max	60,59	60,73	60,74	60,54	60,36	60,16	60,03	59,90	59,73	59,56	59,44	59,42	60,12	60,10
	Mittel	60,46	60,65	60,65	60,45	60,26	60,09	59,97	59,82	59,65	59,50	59,38	59,39	60,04	60,02
	Min	60,12	60,59	60,55	60,36	60,17	60,03	59,91	59,73	59,56	59,44	59,35	59,36	59,96	59,93
Abweichung gegenüber Vorjahr (2024) – (2023)	Mittel	1,50	1,35	1,12	0,78	0,62	0,59	0,63	0,53	0,40	0,28	0,01	–0,33	0,59	0,62
Abweichung gegenüber 30-jährigen Monatsmitteln (2024) – (Ø 1995 bis 2024)	Mittel	1,13	1,17	1,02	0,78	0,65	0,57	0,56	0,52	0,45	0,37	0,26	0,21	0,59	0,64

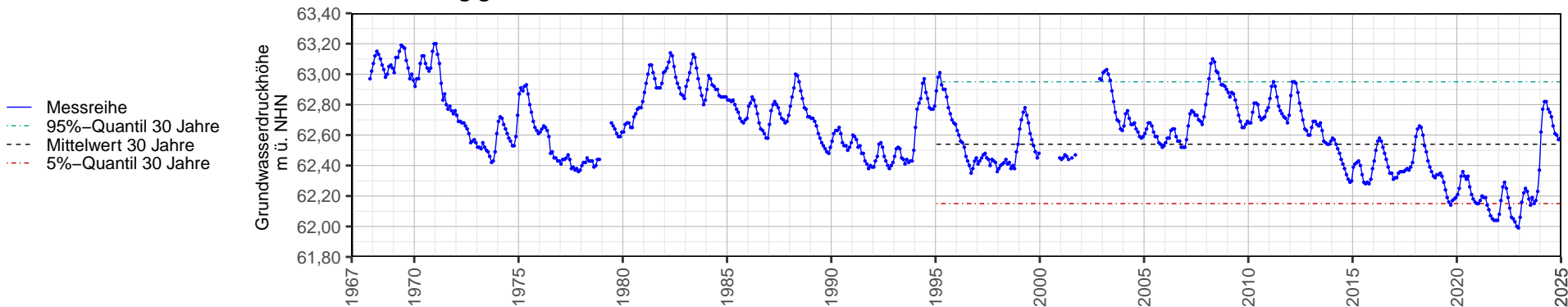
Messstelle: WR10.2
Baujahr: 1966

R: 568082 H: 5892312
MPH: 65.61 m ü. NHN

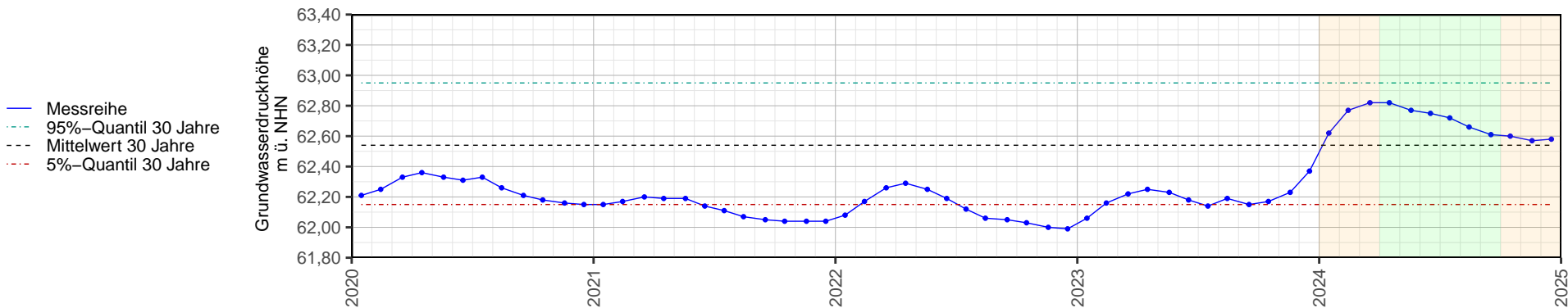
FOK: -27.4 m ü. NHN
FUK: -29.4 m ü. NHN

Grundwasserleiter:
Unterer Hauptaquifer

Darstellung gesamte Messreihe



Ausschnitt letzte 5 Jahre



Zeitraum	Parameter	Jan	Feb	Mrz	Apr	Mai	Jun	Jul	Aug	Sep	Okt	Nov	Dez	Ø Apr – Sep	Ø Jahr
Berichtsjahr (2024)	Max	62,68	62,84	62,85	62,84	62,81	62,78	62,77	62,68	62,64	62,65	62,60	62,62	62,75	62,73
	Mittel	62,62	62,77	62,82	62,82	62,77	62,75	62,72	62,66	62,61	62,60	62,57	62,58	62,72	62,69
	Min	62,52	62,69	62,79	62,78	62,75	62,72	62,67	62,61	62,57	62,56	62,55	62,55	62,68	62,65
Abweichung gegenüber Vorjahr (2024) – (2023)	Mittel	0,56	0,61	0,60	0,57	0,54	0,57	0,58	0,47	0,46	0,43	0,34	0,21	0,53	0,49
Abweichung gegenüber 30-jährigen Monatsmitteln (2024) – (Ø 1995 bis 2024)	Mittel	0,07	0,18	0,20	0,20	0,17	0,18	0,19	0,16	0,14	0,14	0,09	0,08	0,17	0,15

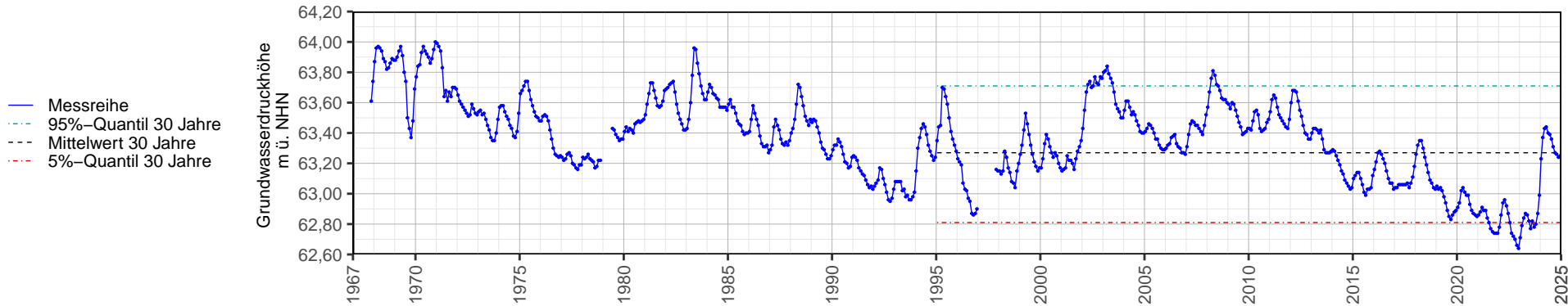
Messstelle: WR10.3
Baujahr: 1966

R: 568082 H: 5892312
MPH: 65.53 m ü. NHN

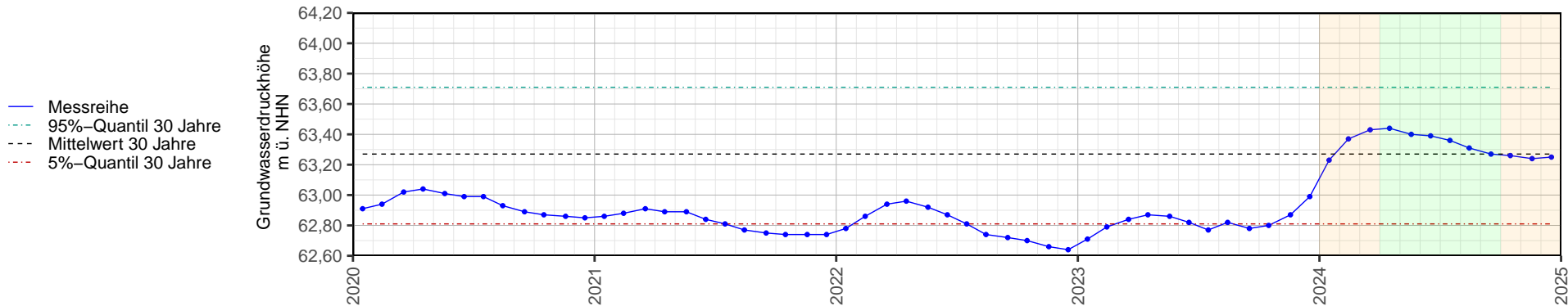
FOK: -97.4 m ü. NHN
FUK: -99.4 m ü. NHN

Grundwasserleiter:
Unterer Hauptaquifer

Darstellung gesamte Messreihe



Ausschnitt letzte 5 Jahre



Zeitraum	Parameter	Jan	Feb	Mrz	Apr	Mai	Jun	Jul	Aug	Sep	Okt	Nov	Dez	Ø Apr – Sep	Ø Jahr
Berichtsjahr (2024)	Max	63,29	63,45	63,47	63,47	63,44	63,41	63,41	63,33	63,30	63,31	63,27	63,29	63,39	63,37
	Mittel	63,23	63,37	63,43	63,44	63,40	63,39	63,36	63,31	63,27	63,26	63,24	63,25	63,36	63,33
	Min	63,14	63,29	63,40	63,41	63,38	63,37	63,32	63,27	63,23	63,23	63,22	63,22	63,33	63,29
Abweichung gegenüber Vorjahr (2024) – (2023)	Mittel	0,52	0,58	0,59	0,57	0,54	0,57	0,59	0,49	0,49	0,46	0,37	0,26	0,54	0,50
Abweichung gegenüber 30-jährigen Monatsmitteln (2024) – (Ø 1995 bis 2024)	Mittel	-0,03	0,07	0,09	0,08	0,06	0,09	0,09	0,08	0,06	0,06	0,04	0,04	0,08	0,06

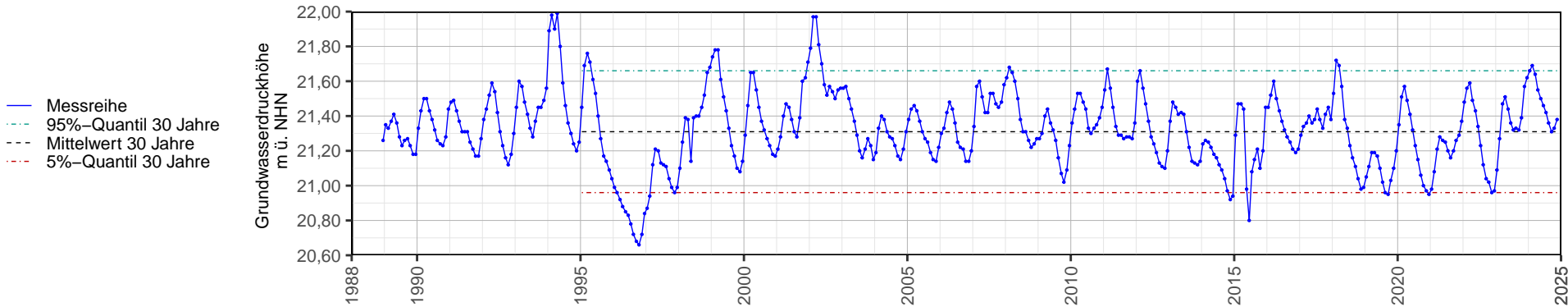
Messstelle: XAS25.1
Baujahr: 1986

R: 574256 H: 5914668
MPH: 22.97 m ü. NHN

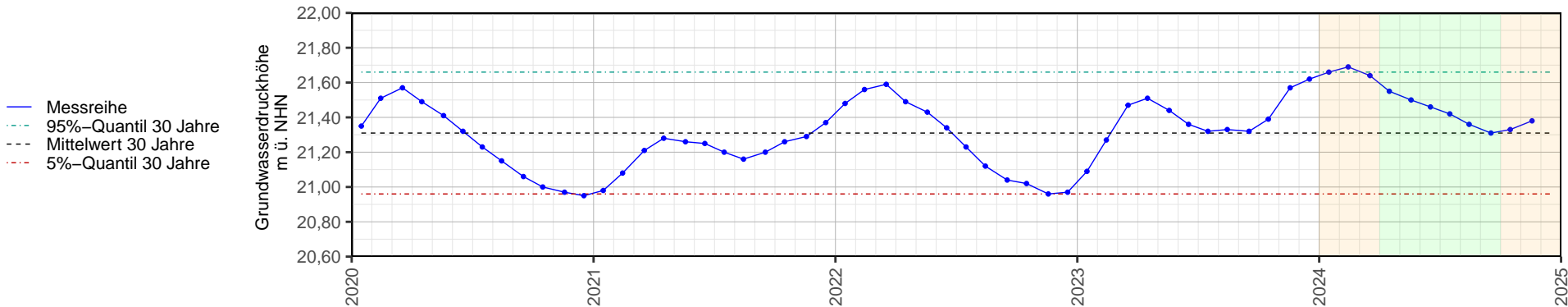
FOK: 19.16 m ü. NHN
FUK: 16.16 m ü. NHN

Grundwasserleiter:
Quartär

Darstellung gesamte Messreihe



Ausschnitt letzte 5 Jahre



Zeitraum	Parameter	Jan	Feb	Mrz	Apr	Mai	Jun	Jul	Aug	Sep	Okt	Nov	Dez	Ø Apr – Sep	Ø Jahr
Berichtsjahr (2024)	Max	21,69	21,69	21,69	21,58	21,52	21,47	21,44	21,38	21,32	21,35	21,40		21,45	21,50
	Mittel	21,66	21,69	21,64	21,55	21,50	21,46	21,42	21,36	21,31	21,33	21,38		21,43	21,48
	Min	21,64	21,69	21,58	21,52	21,48	21,44	21,39	21,33	21,30	21,30	21,35		21,41	21,46
Abweichung gegenüber Vorjahr (2024) – (2023)	Mittel	0,57	0,42	0,17	0,04	0,06	0,10	0,10	0,03	–0,01	–0,06	–0,19		0,05	0,09
Abweichung gegenüber 30-jährigen Monatsmitteln (2024) – (Ø 1995 bis 2024)	Mittel	0,31	0,25	0,15	0,10	0,14	0,15	0,15	0,13	0,11	0,14	0,17		0,13	0,17

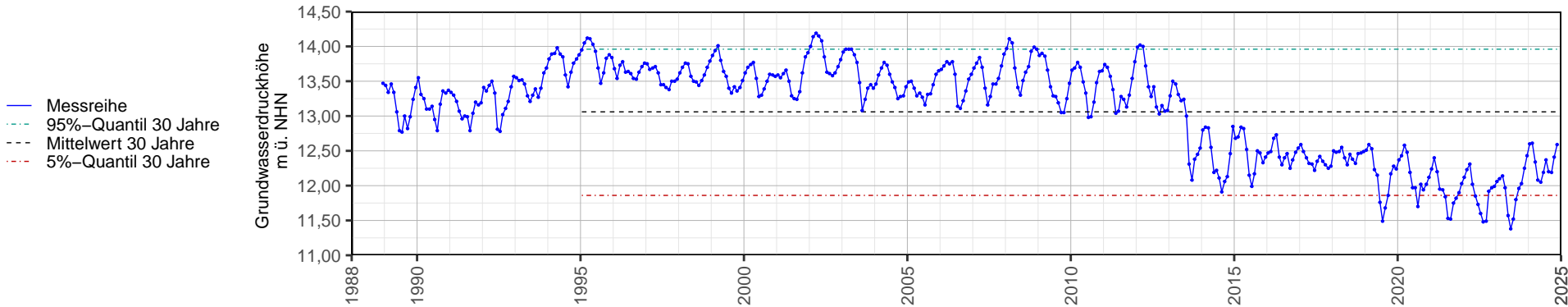
Messstelle: XAS25.2
Baujahr: 1986

R: 574255 H: 5914667
MPH: 23.01 m ü. NHN

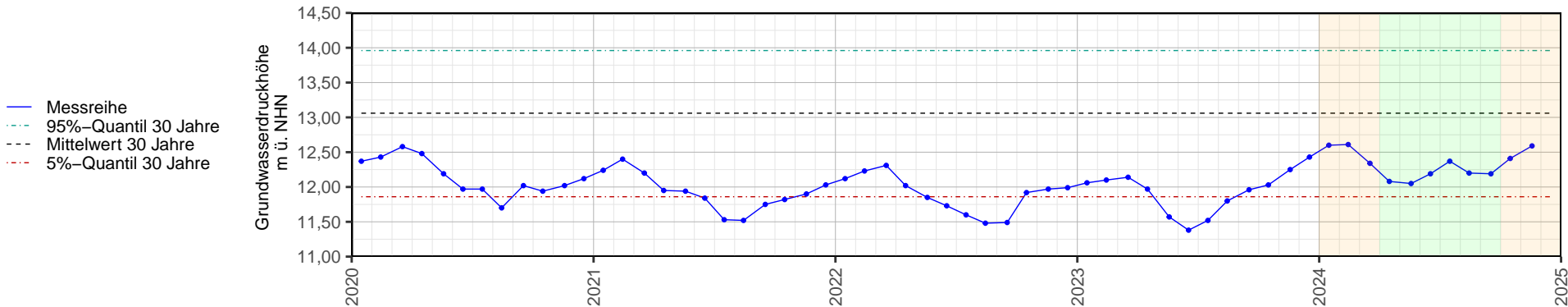
FOK: -92.93 m ü. NHN
FUK: -94.93 m ü. NHN

Grundwasserleiter:
Unterer Hauptaquifer

Darstellung gesamte Messreihe



Ausschnitt letzte 5 Jahre



Zeitraum	Parameter	Jan	Feb	Mrz	Apr	Mai	Jun	Jul	Aug	Sep	Okt	Nov	Dez	Ø Apr – Sep	Ø Jahr
Berichtsjahr (2024)	Max	12,69	12,70	12,50	12,15	12,07	12,34	12,43	12,29	12,31	12,50	12,67		12,27	12,42
	Mittel	12,60	12,61	12,34	12,08	12,05	12,19	12,37	12,20	12,19	12,41	12,59		12,18	12,33
	Min	12,52	12,51	12,17	12,03	12,03	12,07	12,30	12,11	12,09	12,32	12,50		12,11	12,24
Abweichung gegenüber Vorjahr (2024) – (2023)	Mittel	0,54	0,51	0,20	0,11	0,48	0,81	0,85	0,40	0,23	0,38	0,34		0,48	0,40
Abweichung gegenüber 30-jährigen Monatsmitteln (2024) – (Ø 1995 bis 2024)	Mittel	-0,66	-0,69	-0,98	-1,13	-0,99	-0,73	-0,48	-0,60	-0,65	-0,56	-0,47		-0,77	-0,73

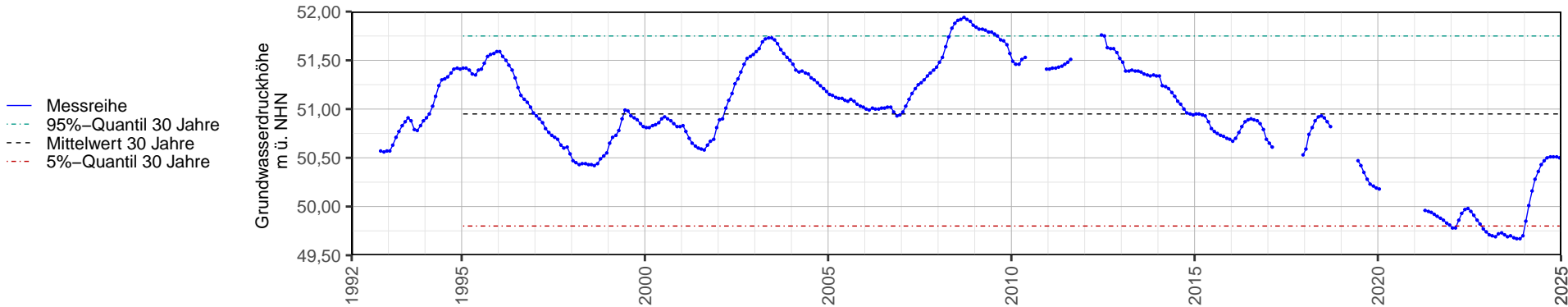
Messstelle: XBZ17
Baujahr: 1992

R: 556397 H: 5910405
MPH: 66.61 m ü. NHN

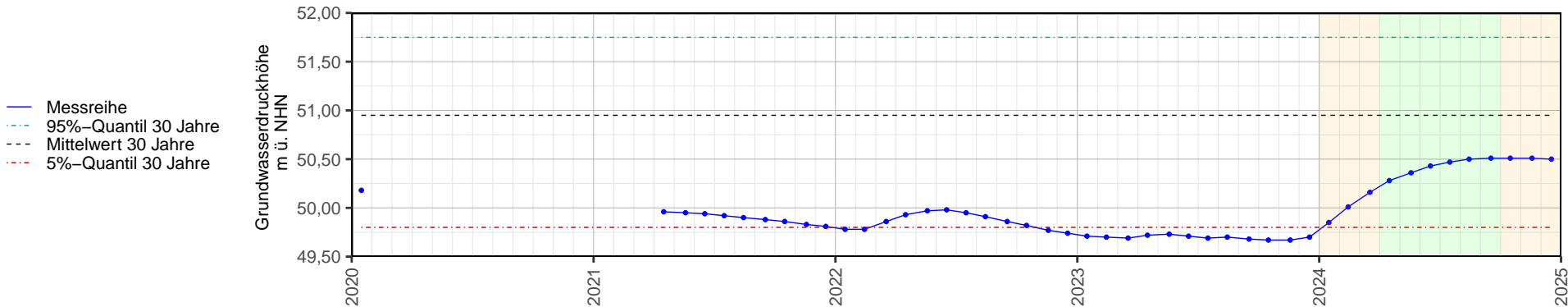
FOK: 27.81 m ü. NHN
FUK: 25.81 m ü. NHN

Grundwasserleiter:
Quartär

Darstellung gesamte Messreihe



Ausschnitt letzte 5 Jahre



Zeitraum	Parameter	Jan	Feb	Mrz	Apr	Mai	Jun	Jul	Aug	Sep	Okt	Nov	Dez	Ø Apr – Sep	Ø Jahr
Berichtsjahr (2024)	Max	49,94	50,09	50,23	50,33	50,40	50,46	50,49	50,51	50,53	50,53	50,53	50,52	50,45	50,38
	Mittel	49,85	50,01	50,16	50,28	50,36	50,43	50,47	50,50	50,51	50,51	50,51	50,50	50,42	50,34
	Min	49,75	49,94	50,08	50,23	50,32	50,39	50,45	50,49	50,49	50,50	50,48	50,48	50,40	50,30
Abweichung gegenüber Vorjahr (2024) – (2023)	Mittel	0,14	0,31	0,47	0,56	0,63	0,72	0,78	0,80	0,83	0,84	0,84	0,80	0,72	0,64
Abweichung gegenüber 30-jährigen Monatsmitteln (2024) – (Ø 1995 bis 2024)	Mittel	-1,08	-0,95	-0,84	-0,70	-0,63	-0,56	-0,51	-0,46	-0,42	-0,41	-0,40	-0,40	-0,55	-0,61